参考資料No. 3

平成29年　稲作期間の気象データ

大臣官房統計部

平成３０年３月１９日

農林水産省

平成29年　稲作期間の気象データ（北海道）

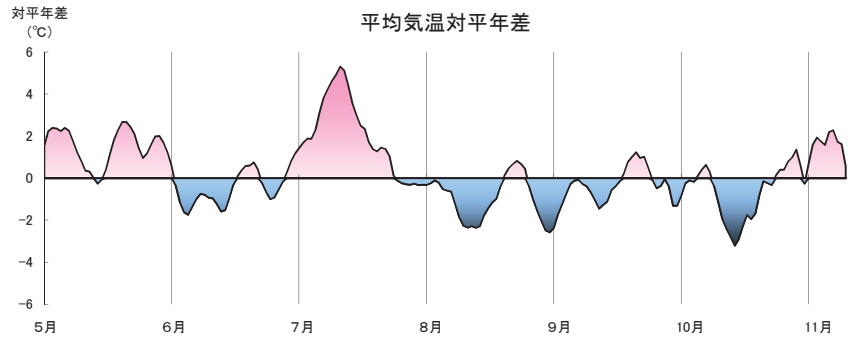

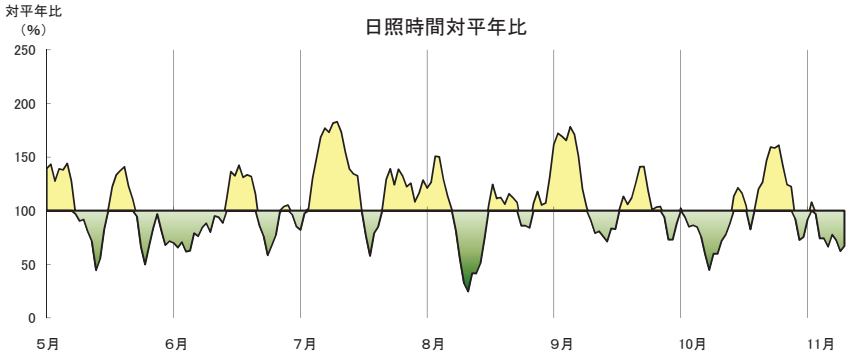

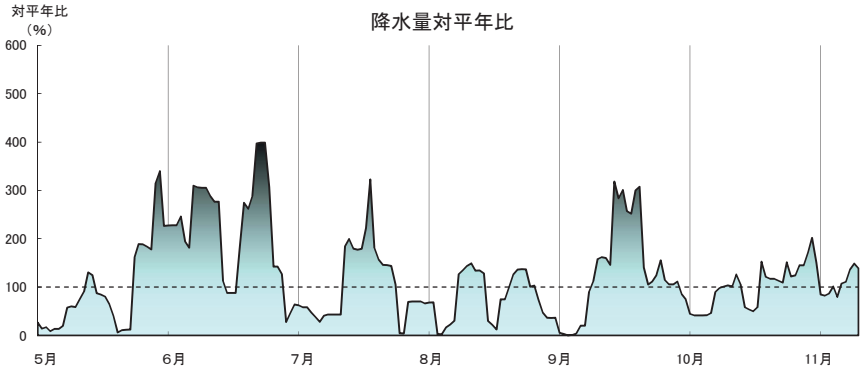

平均気温、日照時間、降水量共に、水稲作付地域におけるアメダス地点データの7日移動平均

平成29年　稲作期間の気象データ（東北）

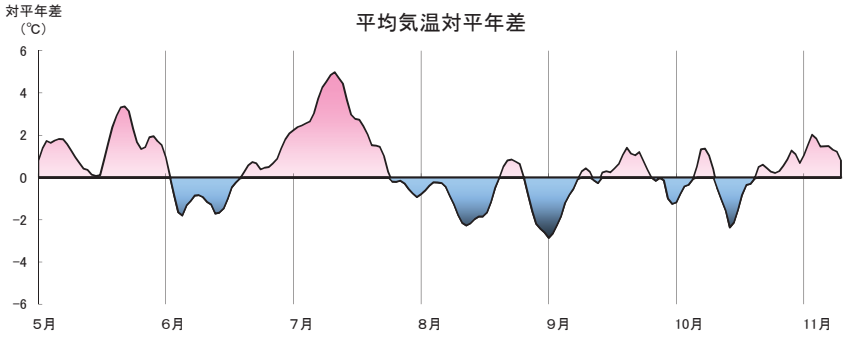

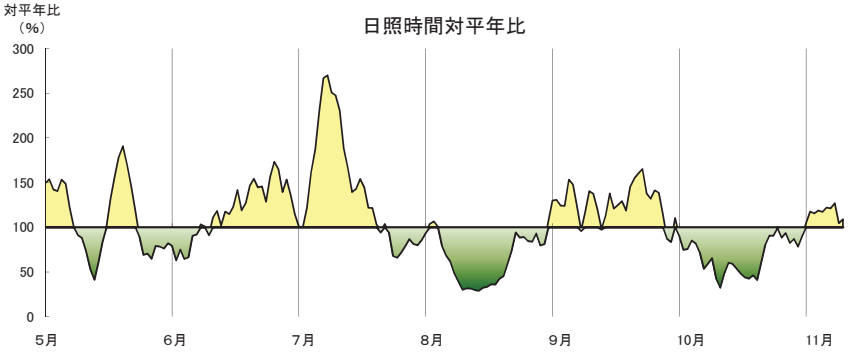

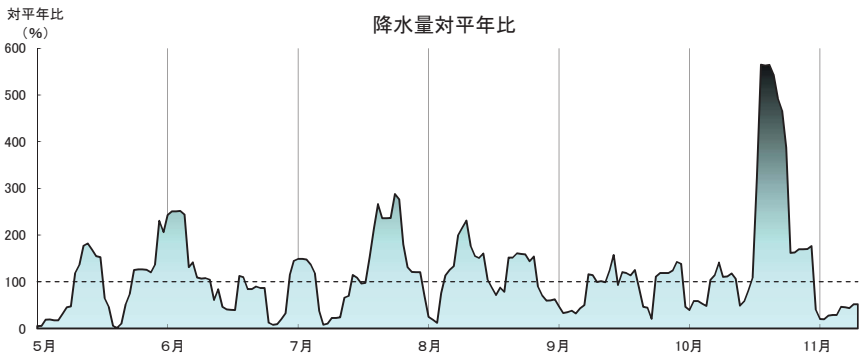

平均気温、日照時間、降水量共に、水稲作付地域におけるアメダス地点データの7日移動平均

平成29年　稲作期間の気象データ（関東）

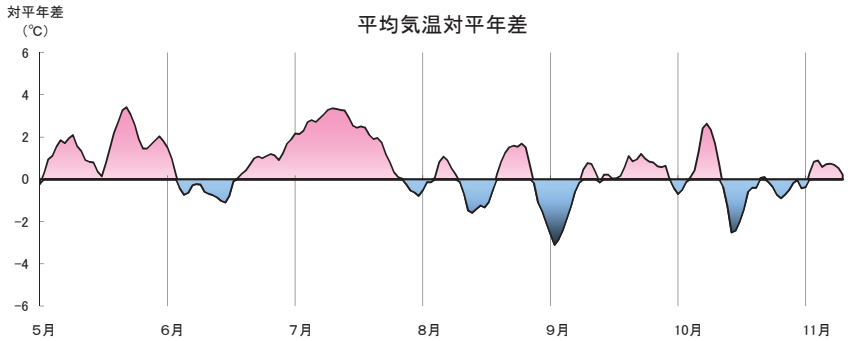

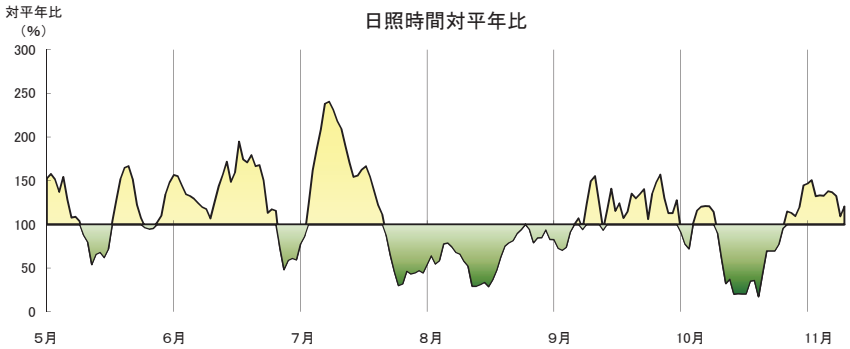

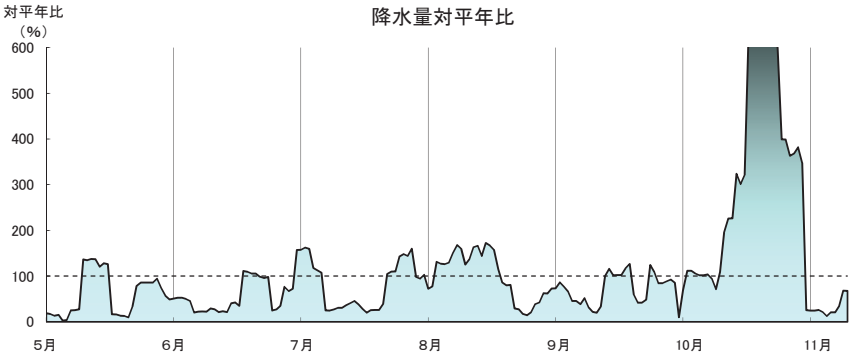

平均気温、日照時間、降水量共に、水稲作付地域におけるアメダス地点データの7日移動平均

平成29年　稲作期間の気象データ（北陸）

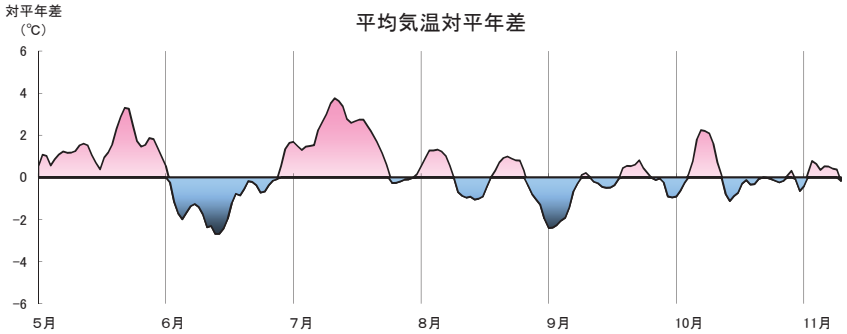

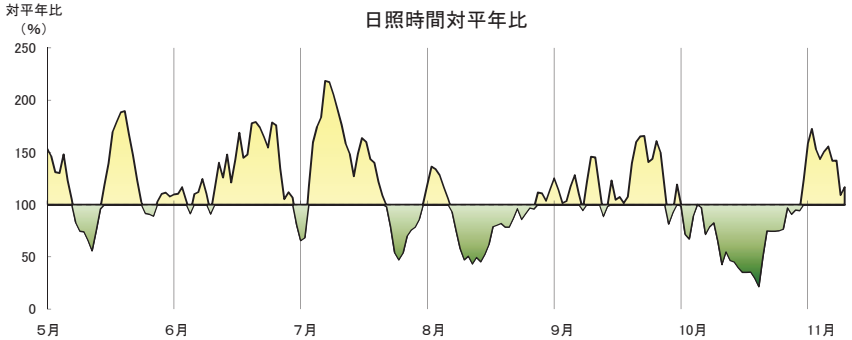

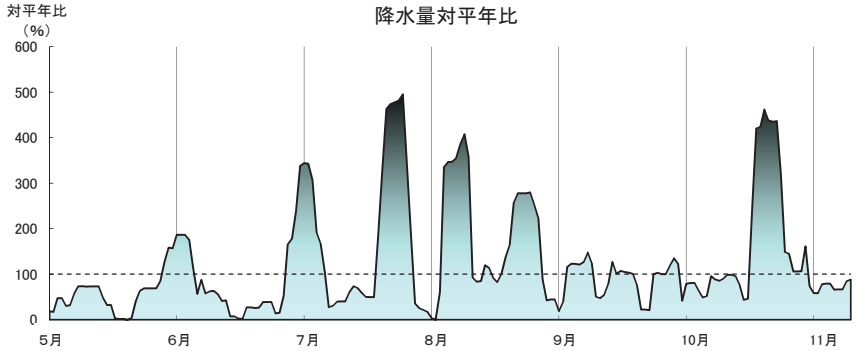

平均気温、日照時間、降水量共に、水稲作付地域におけるアメダス地点データの7日移動平均

平成29年　稲作期間の気象データ（東海）

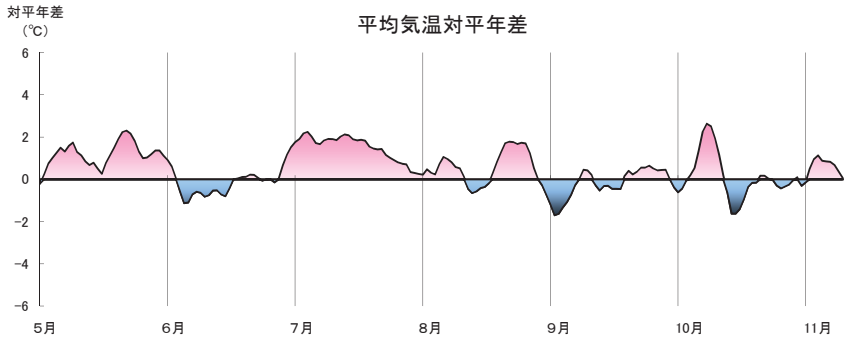

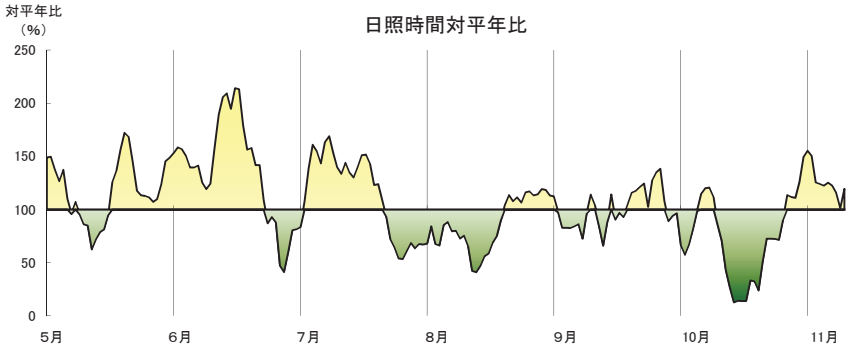

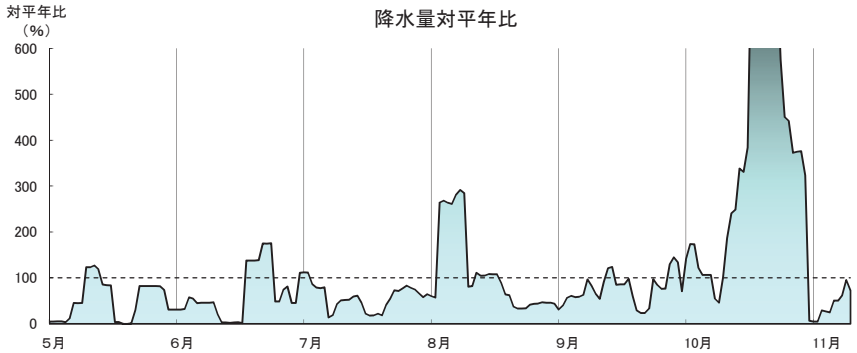

平均気温、日照時間、降水量共に、水稲作付地域におけるアメダス地点データの7日移動平均

平成29年　稲作期間の気象データ（近畿）

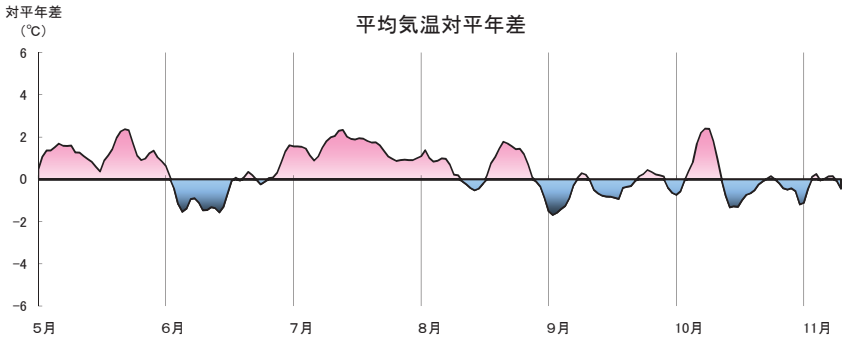

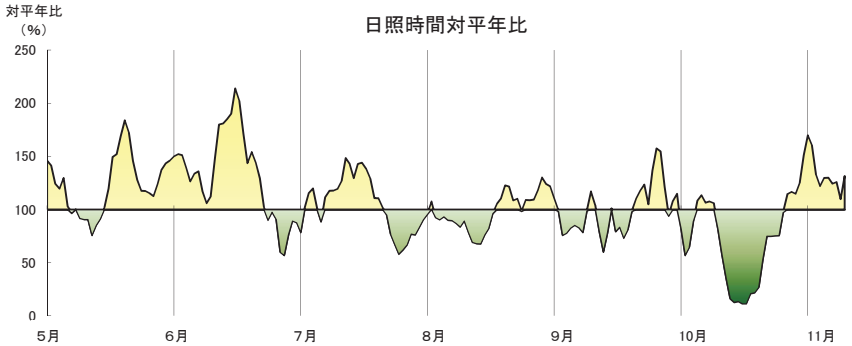

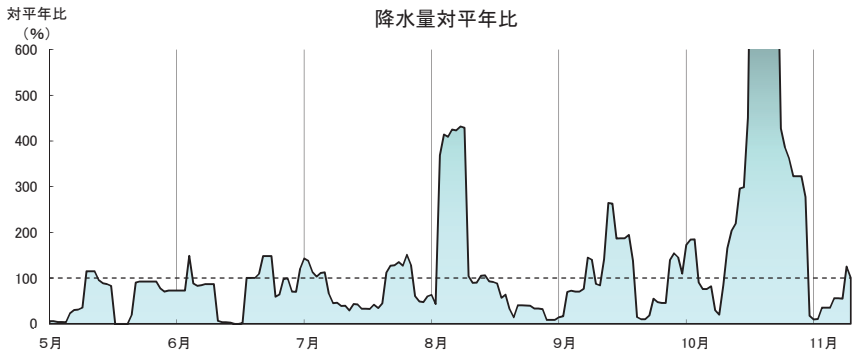

平均気温、日照時間、降水量共に、水稲作付地域におけるアメダス地点データの7日移動平均

平成29年　稲作期間の気象データ（中国）

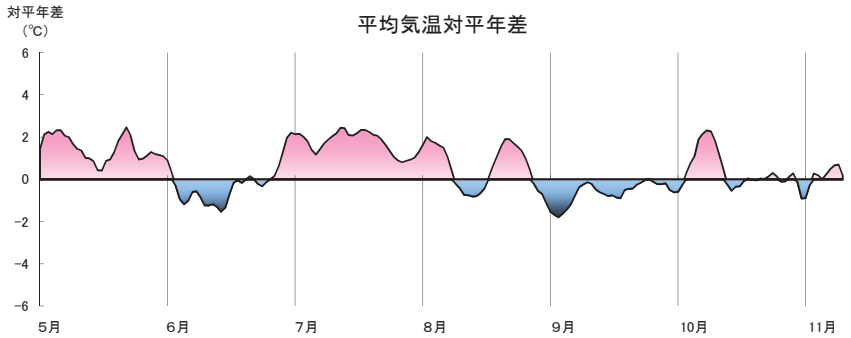

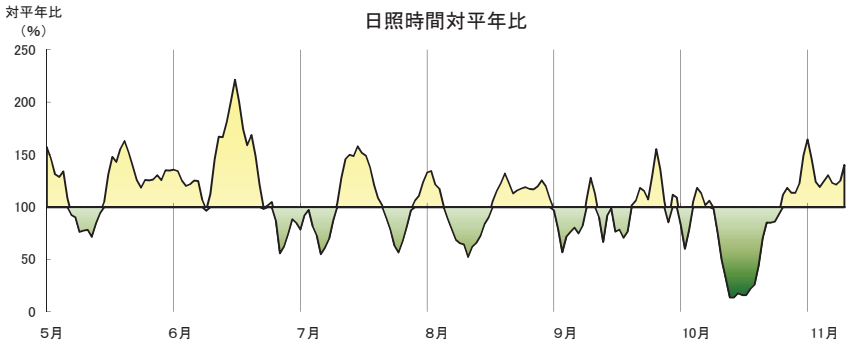

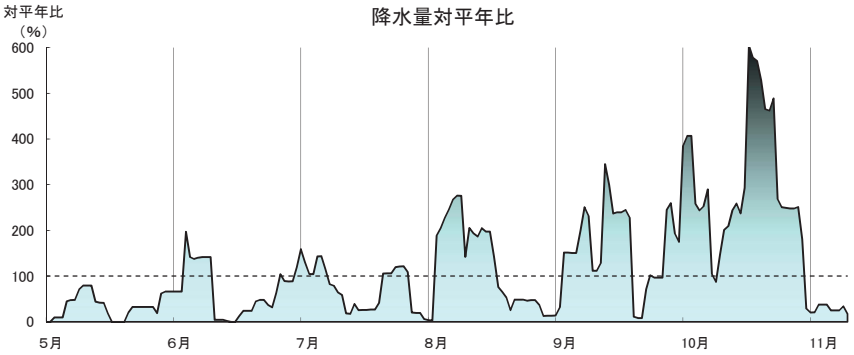

平均気温、日照時間、降水量共に、水稲作付地域におけるアメダス地点データの7日移動平均

平成29年　稲作期間の気象データ（四国）

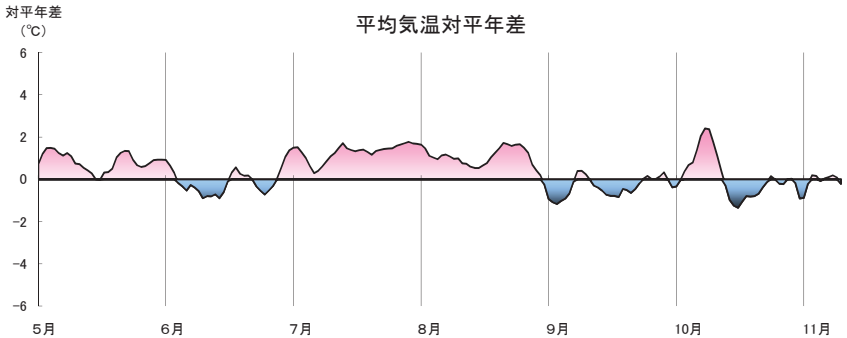

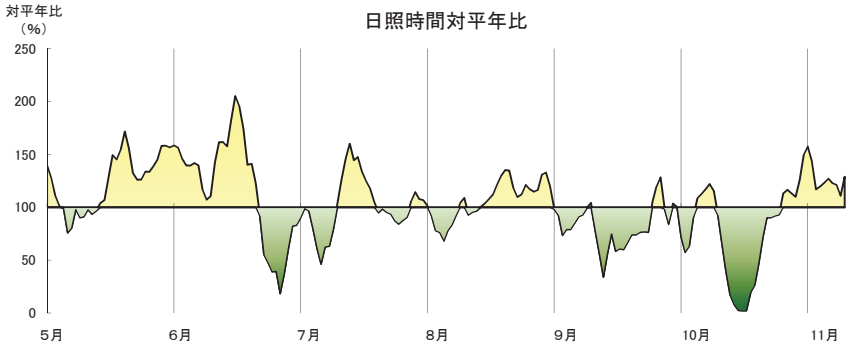

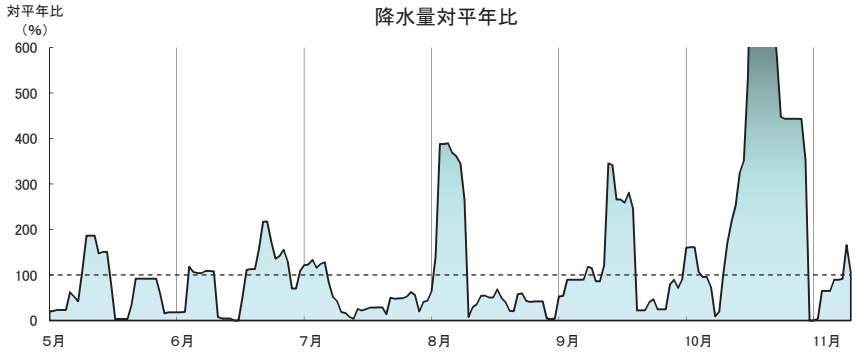

平均気温、日照時間、降水量共に、水稲作付地域におけるアメダス地点データの7日移動平均

平成29年　稲作期間の気象データ（九州）

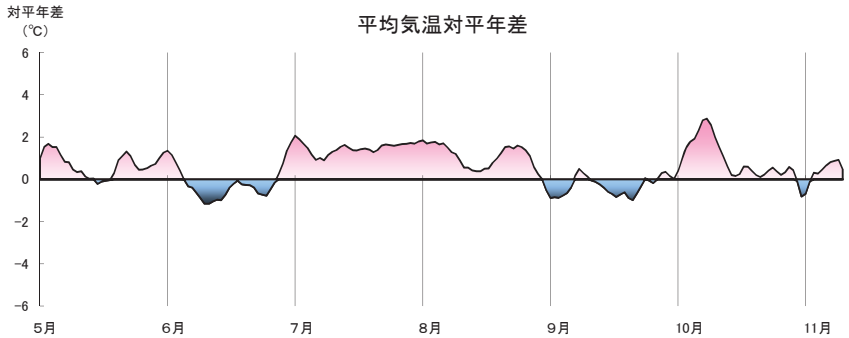

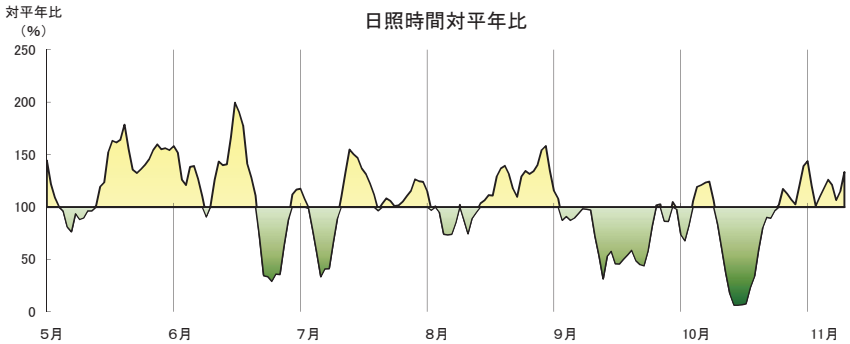

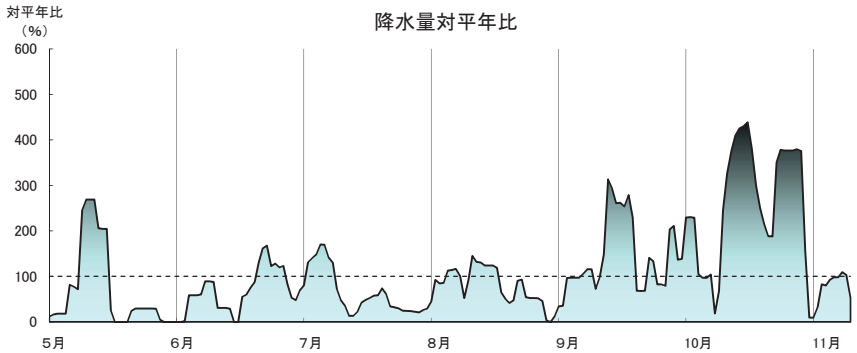

平均気温、日照時間、降水量共に、水稲作付地域におけるアメダス地点データの7日移動平均

平成29年　稲作期間の気象データ（沖縄）

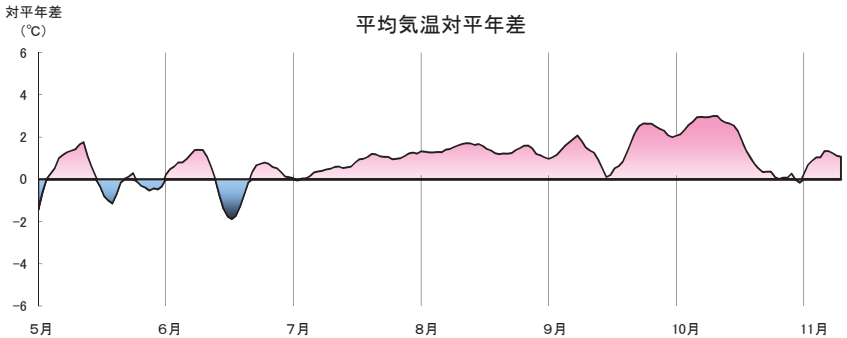

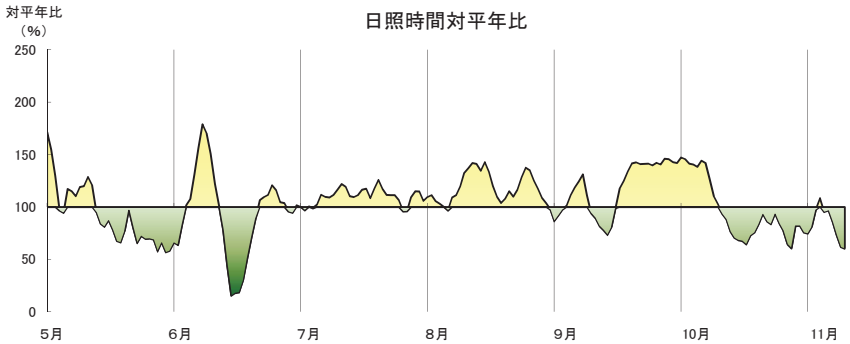

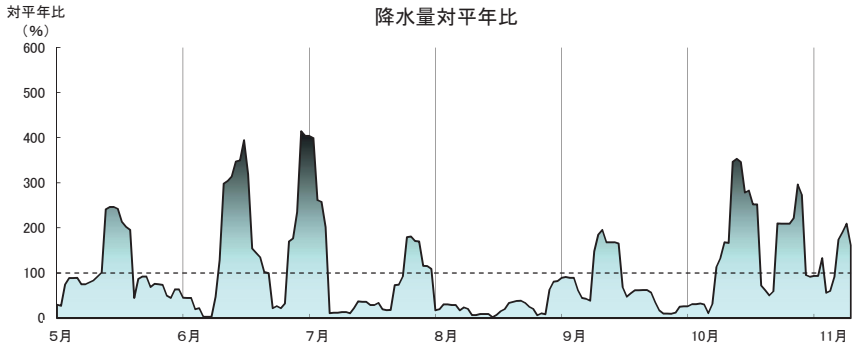

平均気温、日照時間、降水量共に、水稲作付地域におけるアメダス地点データの7日移動平均

平成29年　半旬別気象グラフ（対平年差）

（札幌）

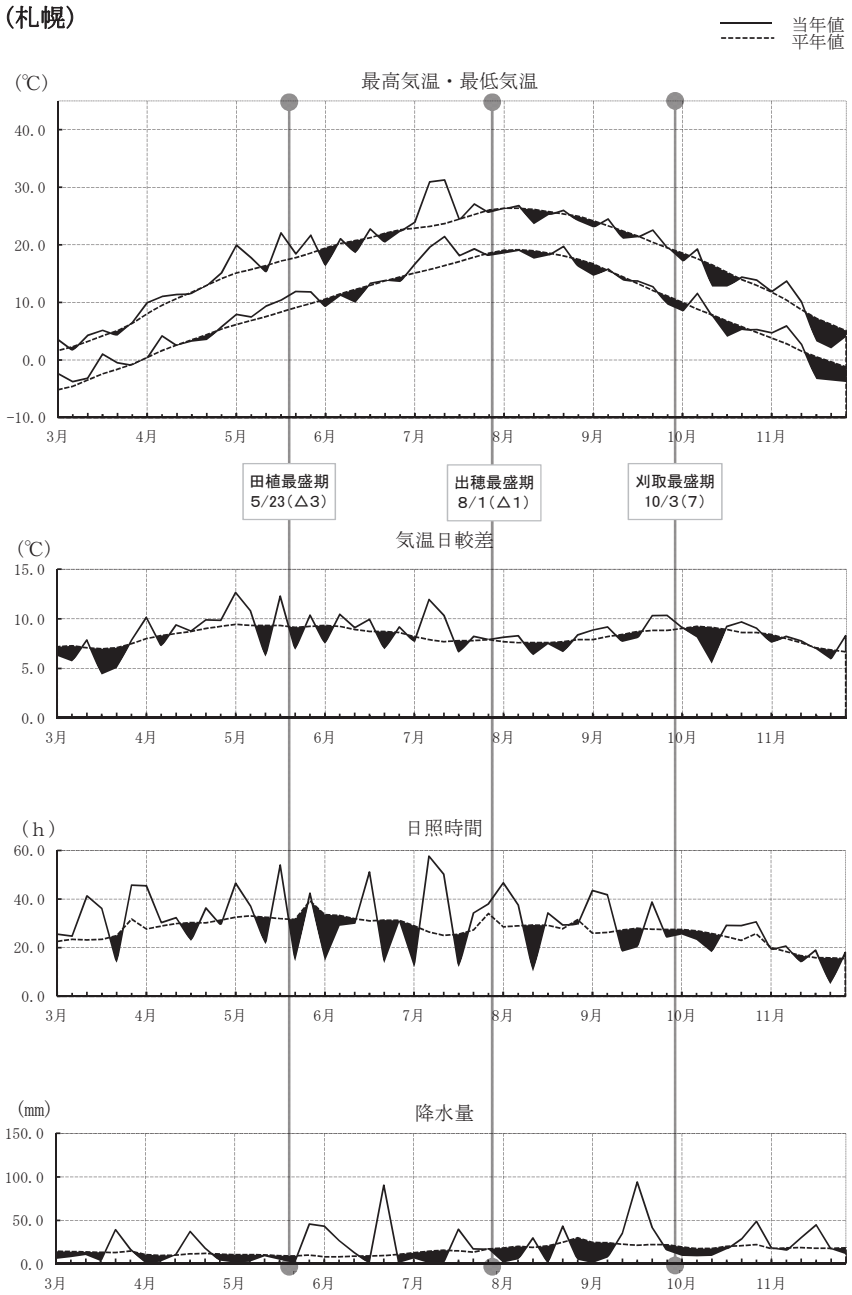

注：　耕種期日は、作柄表示地帯「石狩」である。

平成29年　半旬別気象グラフ（対平年差）

（函館）

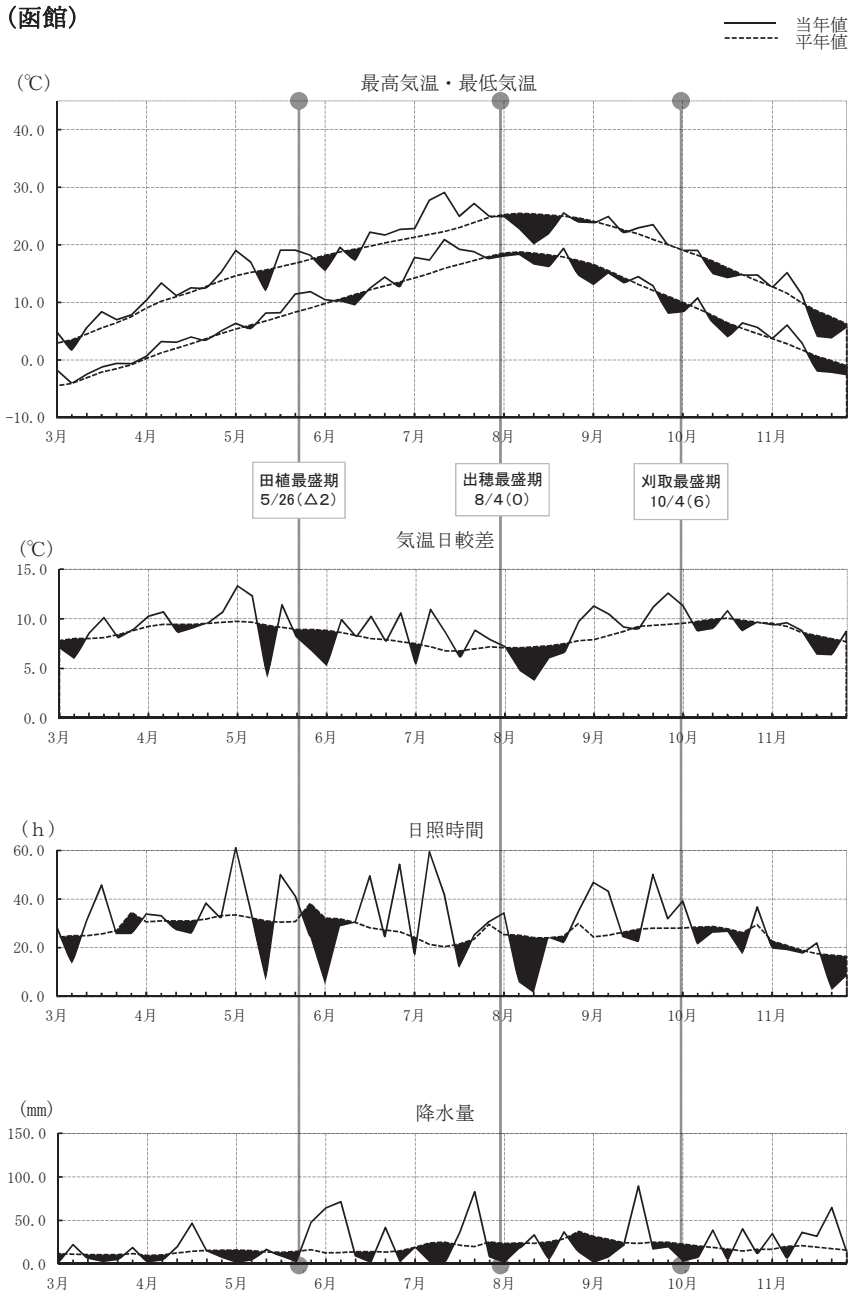

注：　耕種期日は、作柄表示地帯「渡島」である。

平成29年　半旬別気象グラフ（対平年差）

（岩見沢）

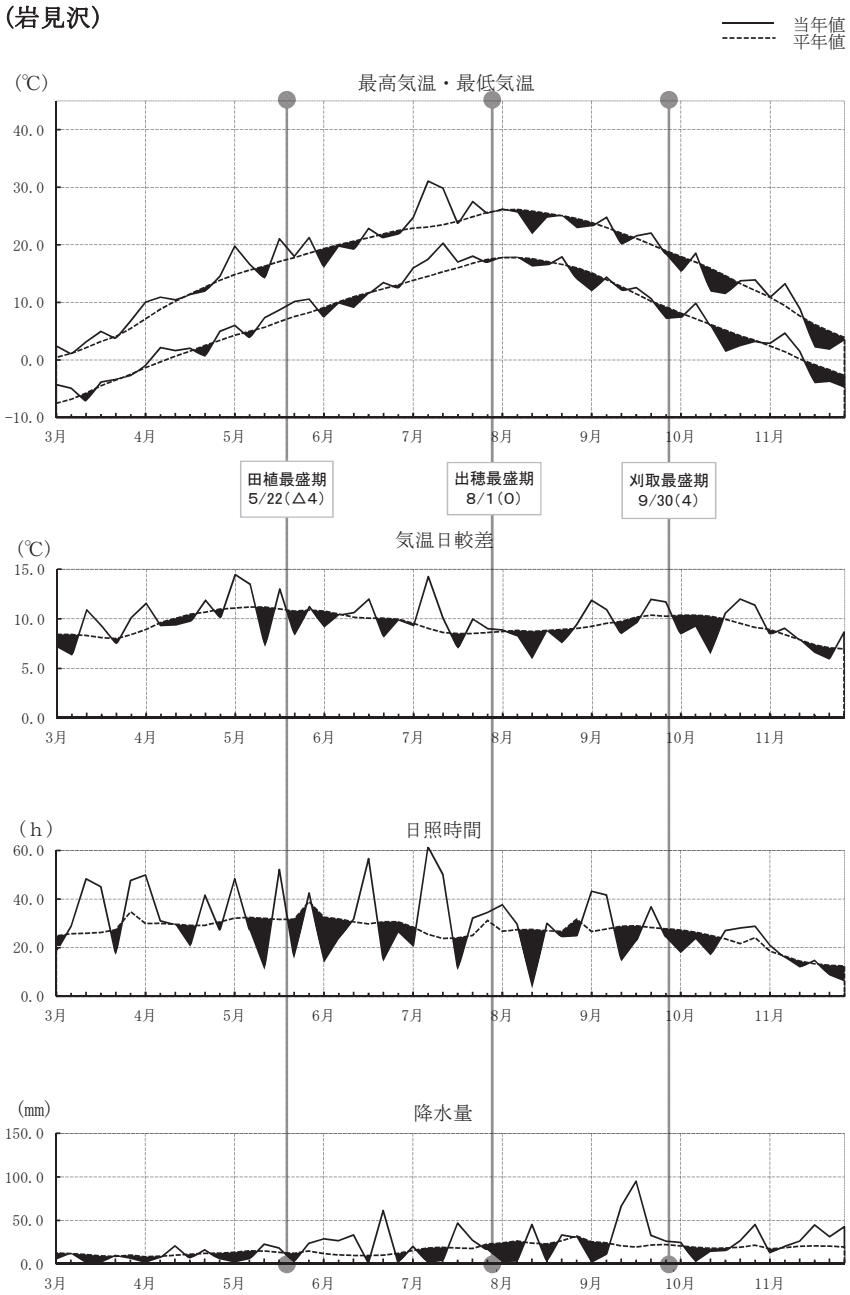

注：　耕種期日は、作柄表示地帯「南空知」である。

平成29年　半旬別気象グラフ（対平年差）

（旭川）

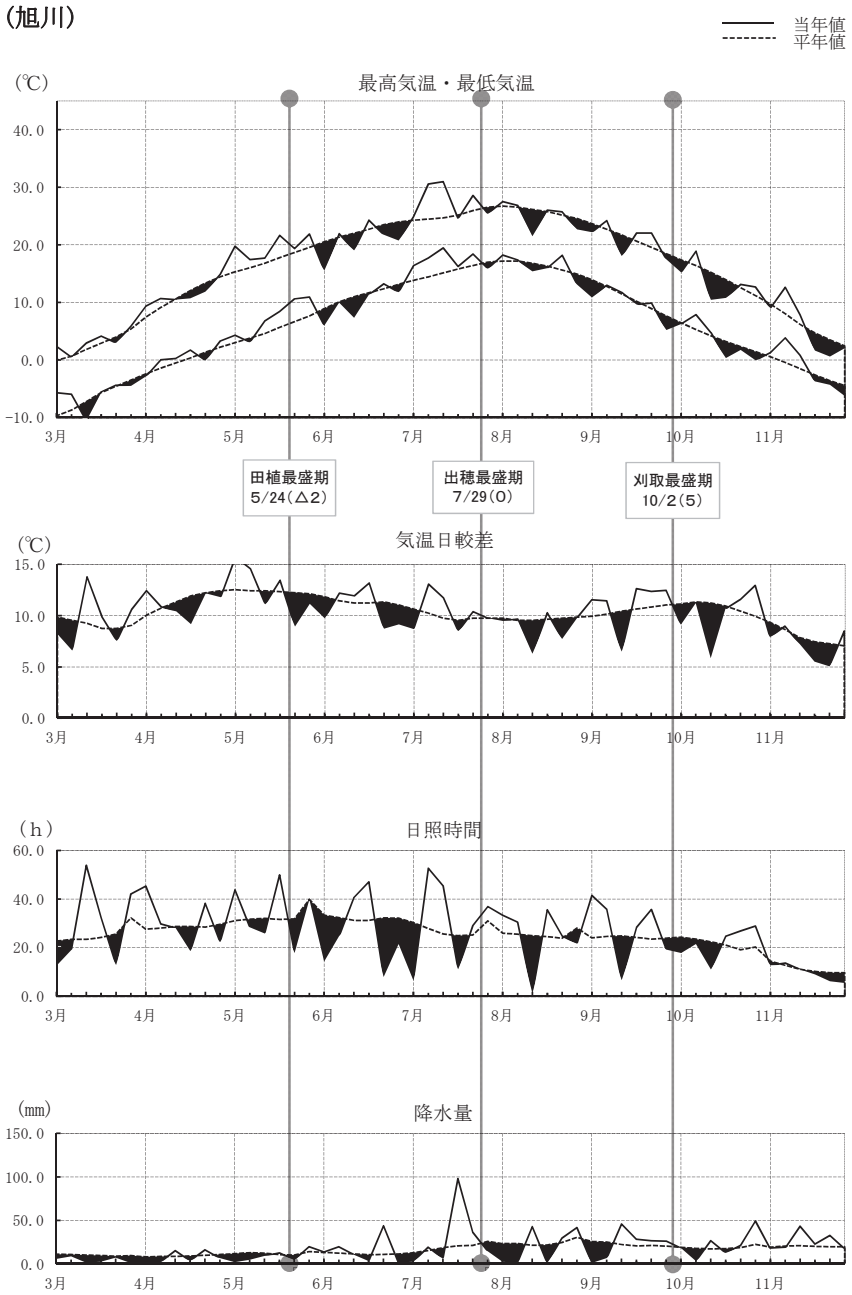

注：　耕種期日は、作柄表示地帯「上川」である。

平成29年　半旬別気象グラフ（対平年差）

（帯広）

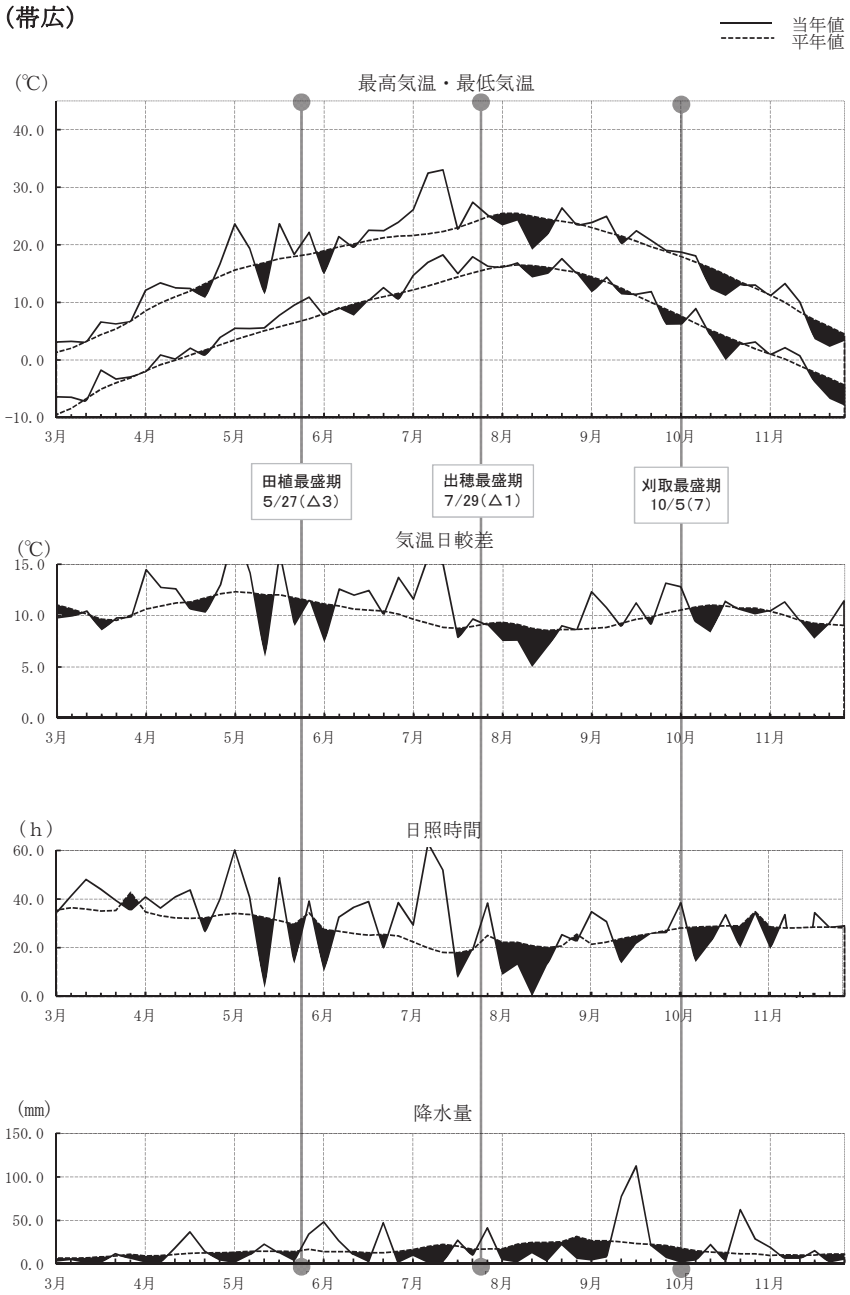

注：　耕種期日は、作柄表示地帯「オホーツク・十勝」である。

平成29年　半旬別気象グラフ（対平年差）

（網走）

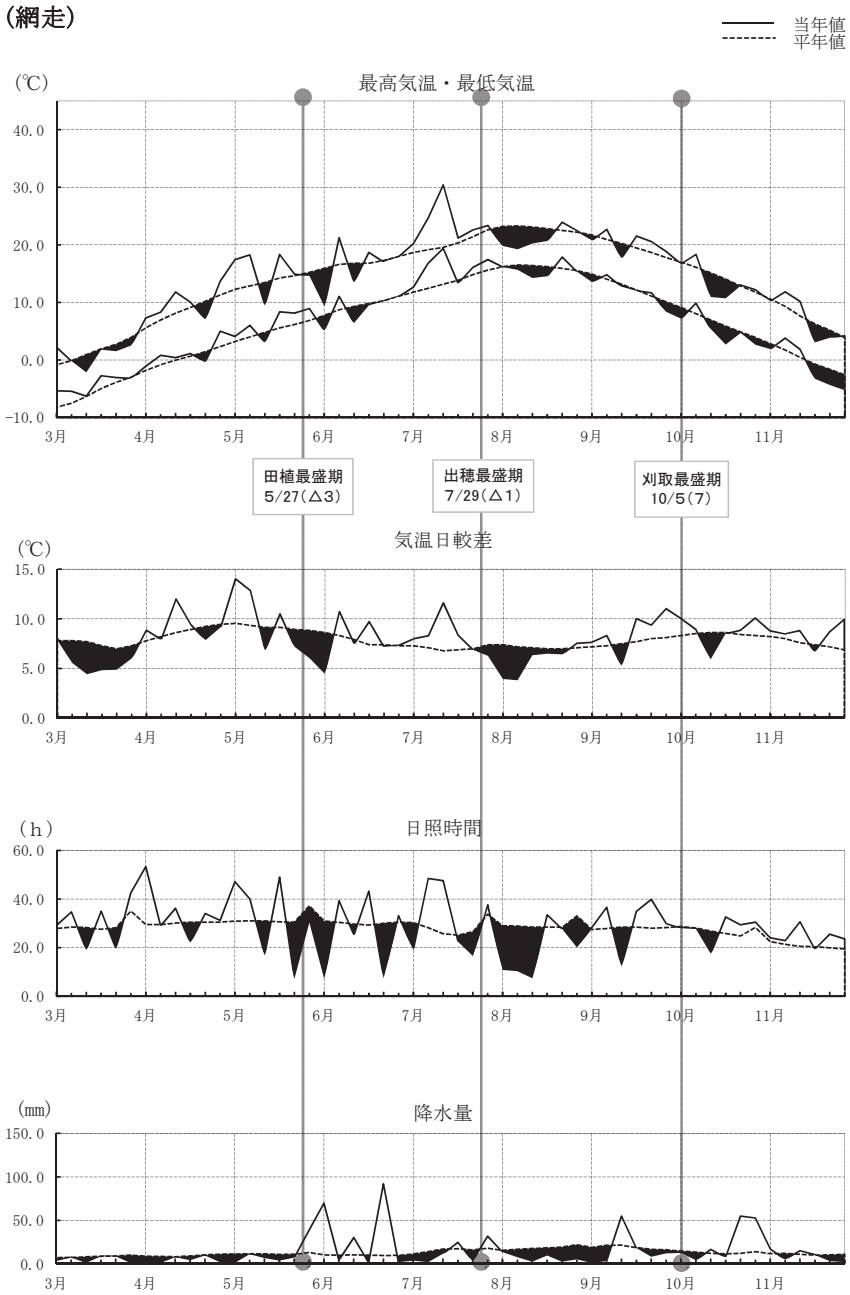

注：　耕種期日は、作柄表示地帯「オホーツク・十勝」である。

平成29年　半旬別気象グラフ（対平年差）

（青森）

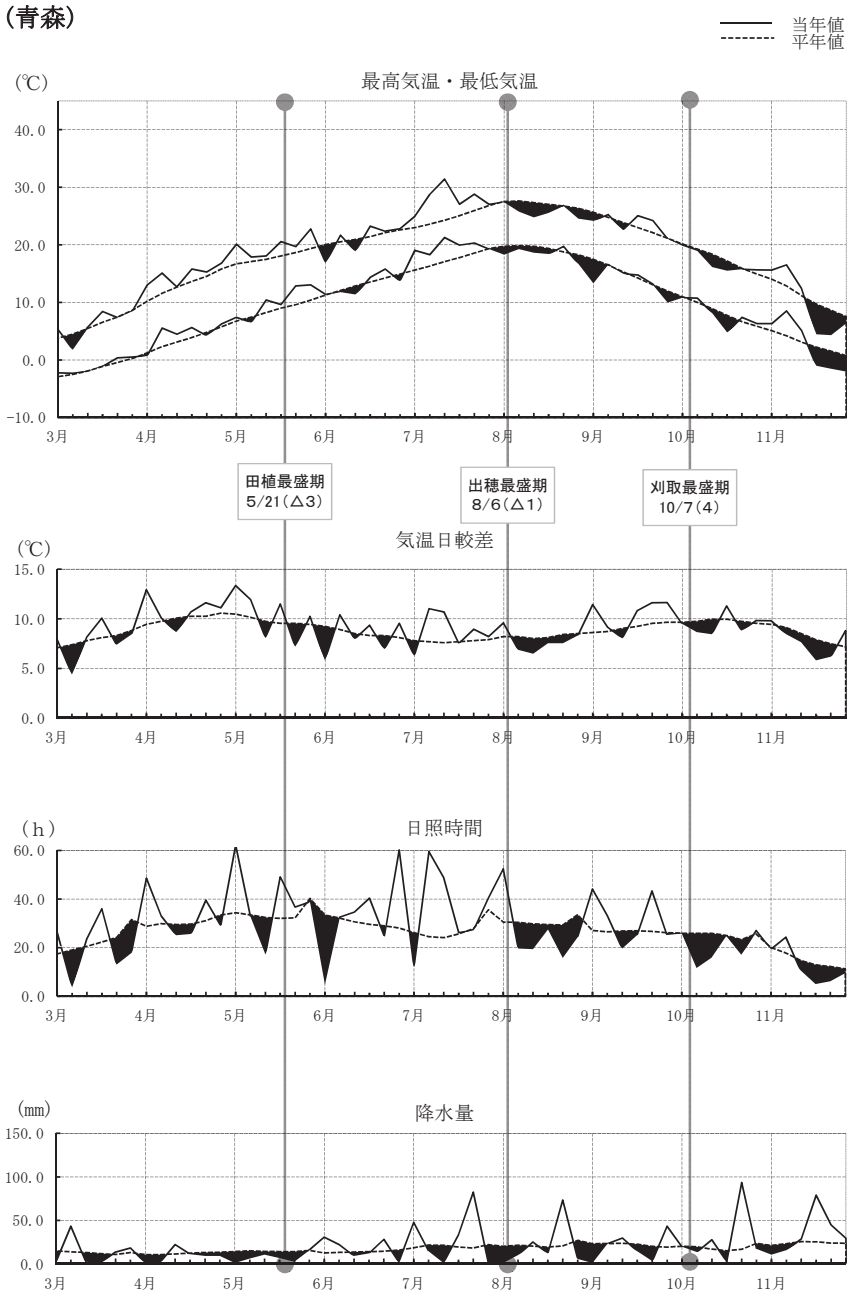

注：　耕種期日は、作柄表示地帯「青森」である。

平成29年　半旬別気象グラフ（対平年差）

（八戸）

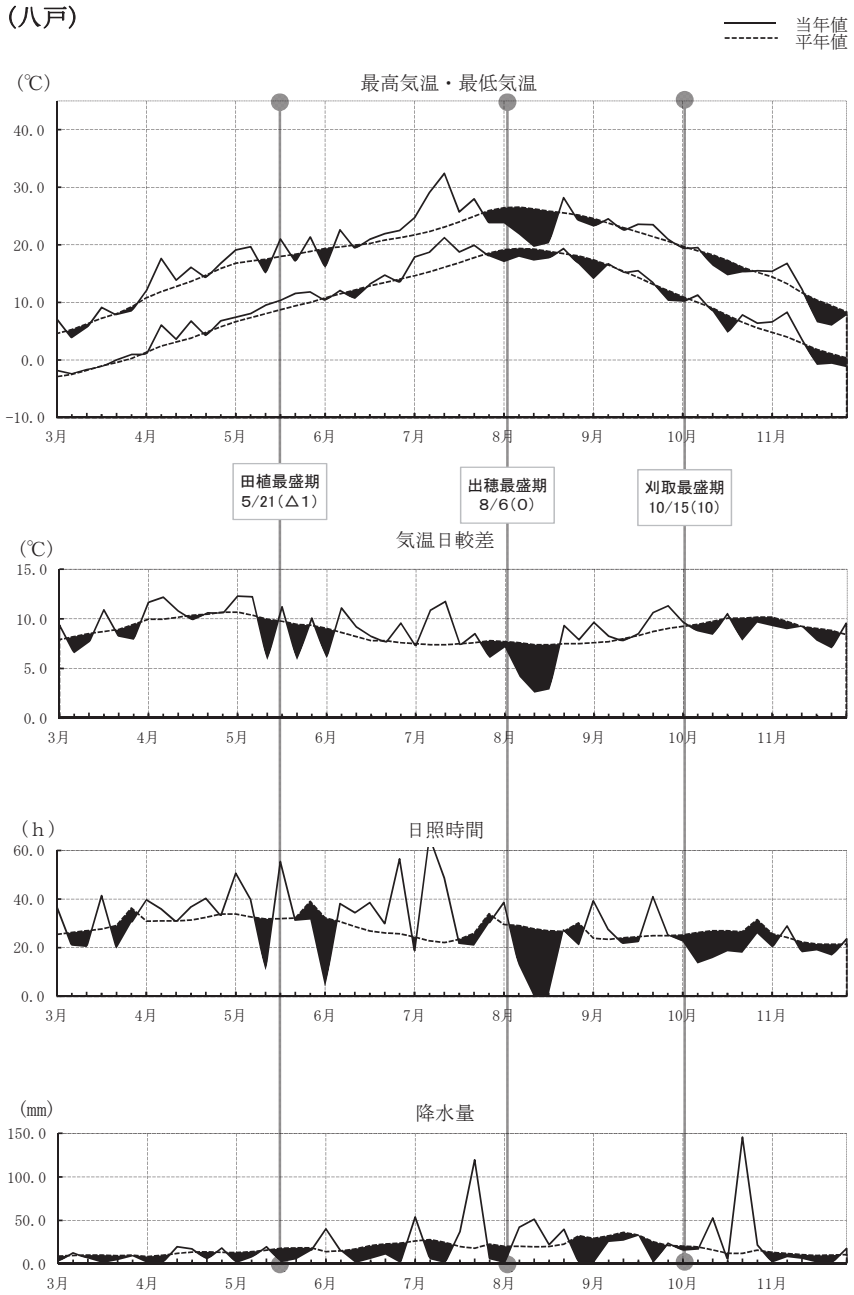

注：　耕種期日は、作柄表示地帯「南部・下北」である。

平成29年　半旬別気象グラフ（対平年差）

（盛岡）

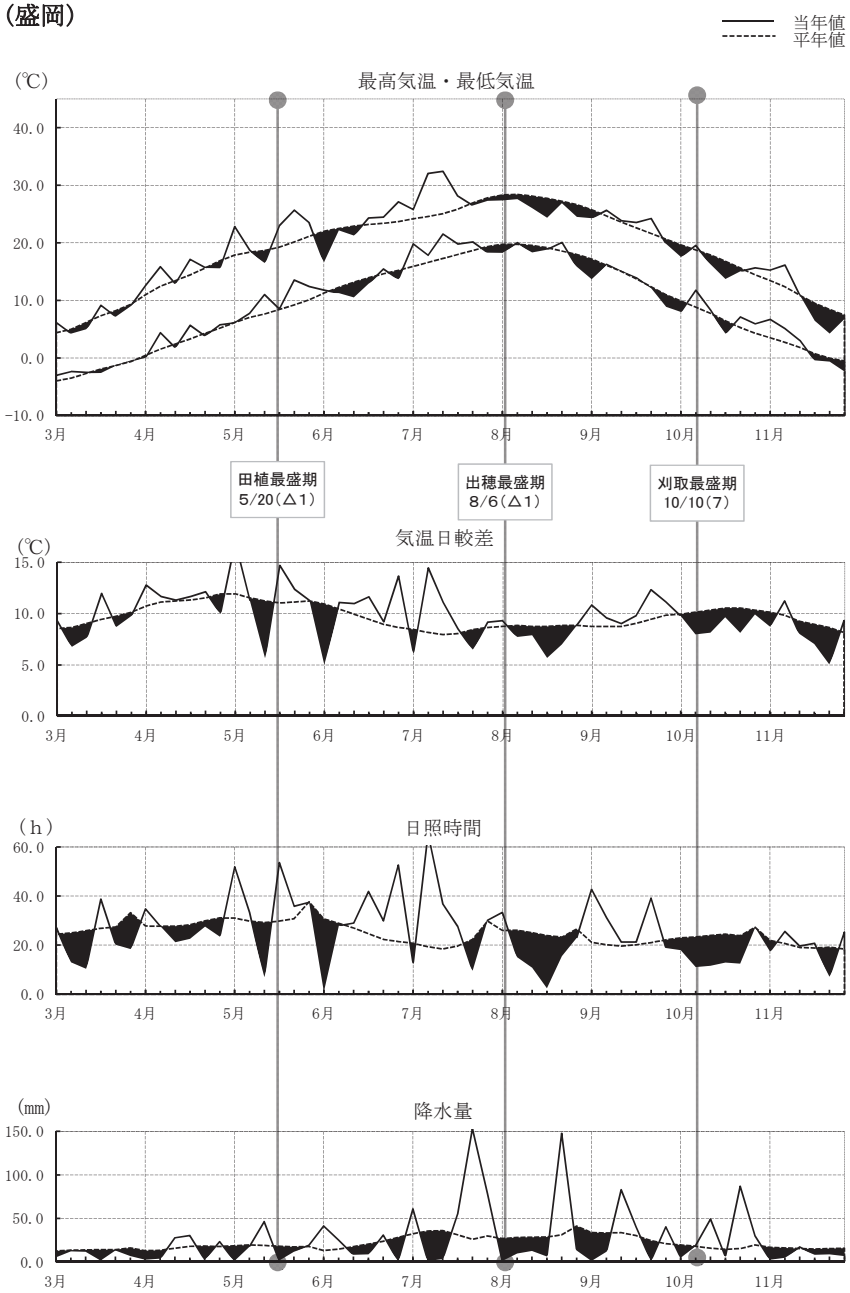

注：　耕種期日は、作柄表示地帯「北上川上流」である。

平成29年　半旬別気象グラフ（対平年差）

（宮古）

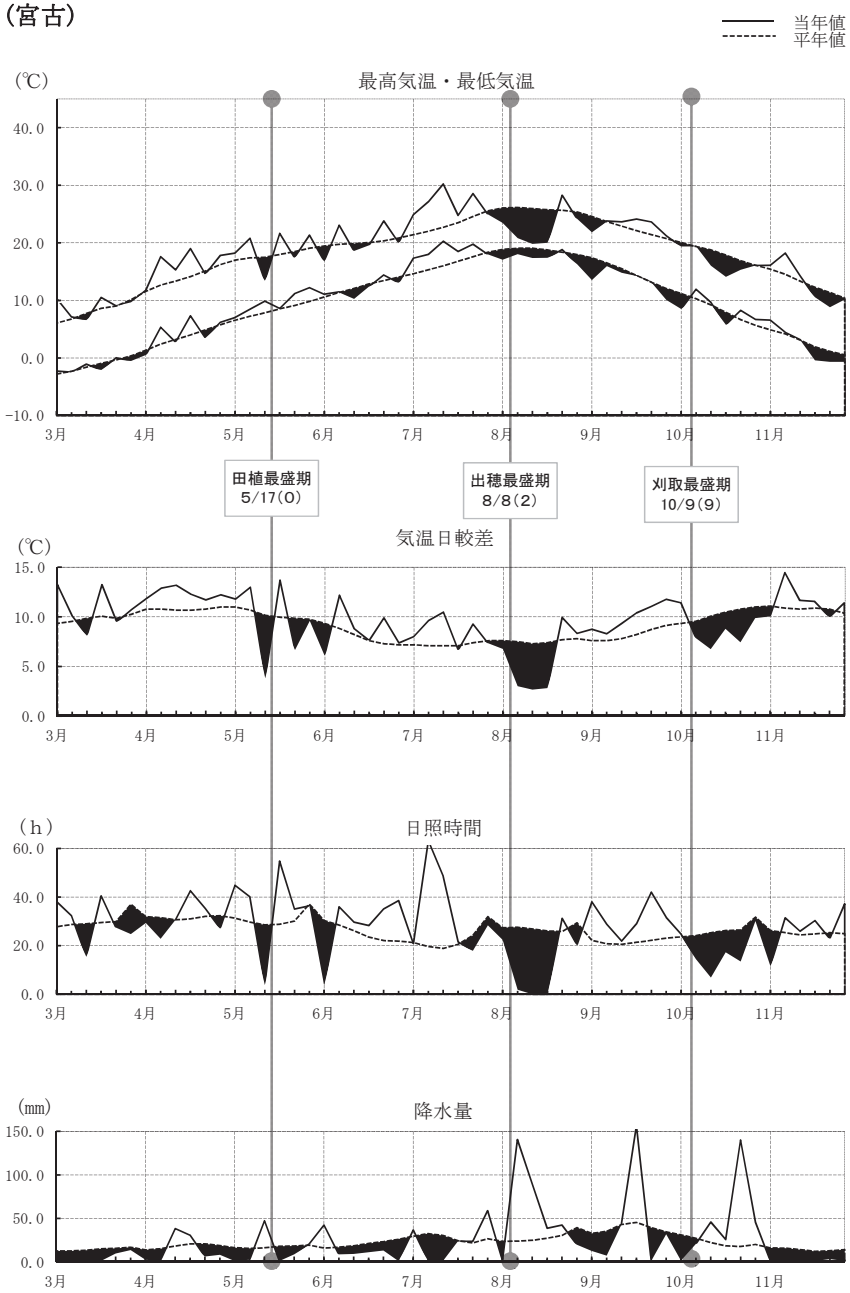

注：　耕種期日は、作柄表示地帯「東部」である。

平成29年　半旬別気象グラフ（対平年差）

（仙台）

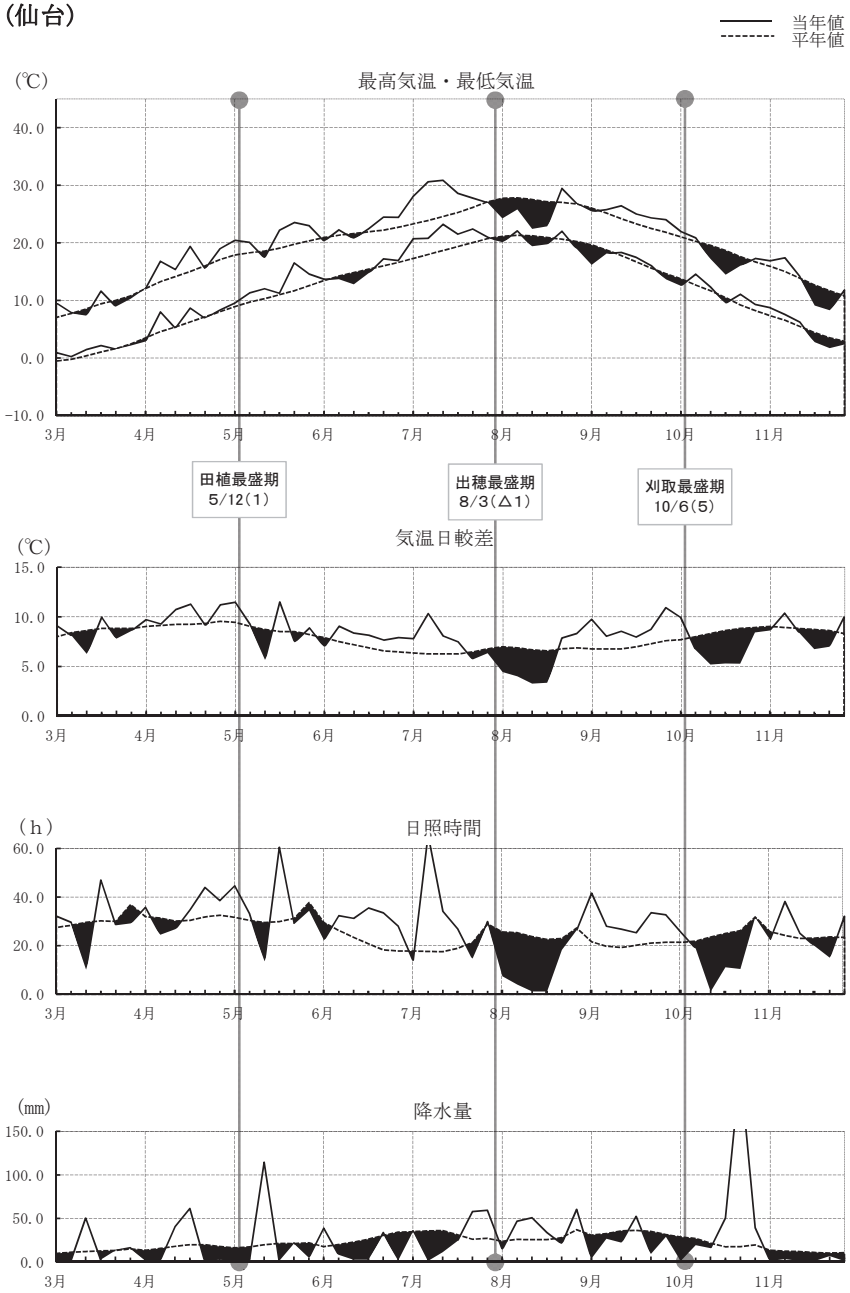

注：　耕種期日は、作柄表示地帯「中部」である。

平成29年　半旬別気象グラフ（対平年差）

（石巻）

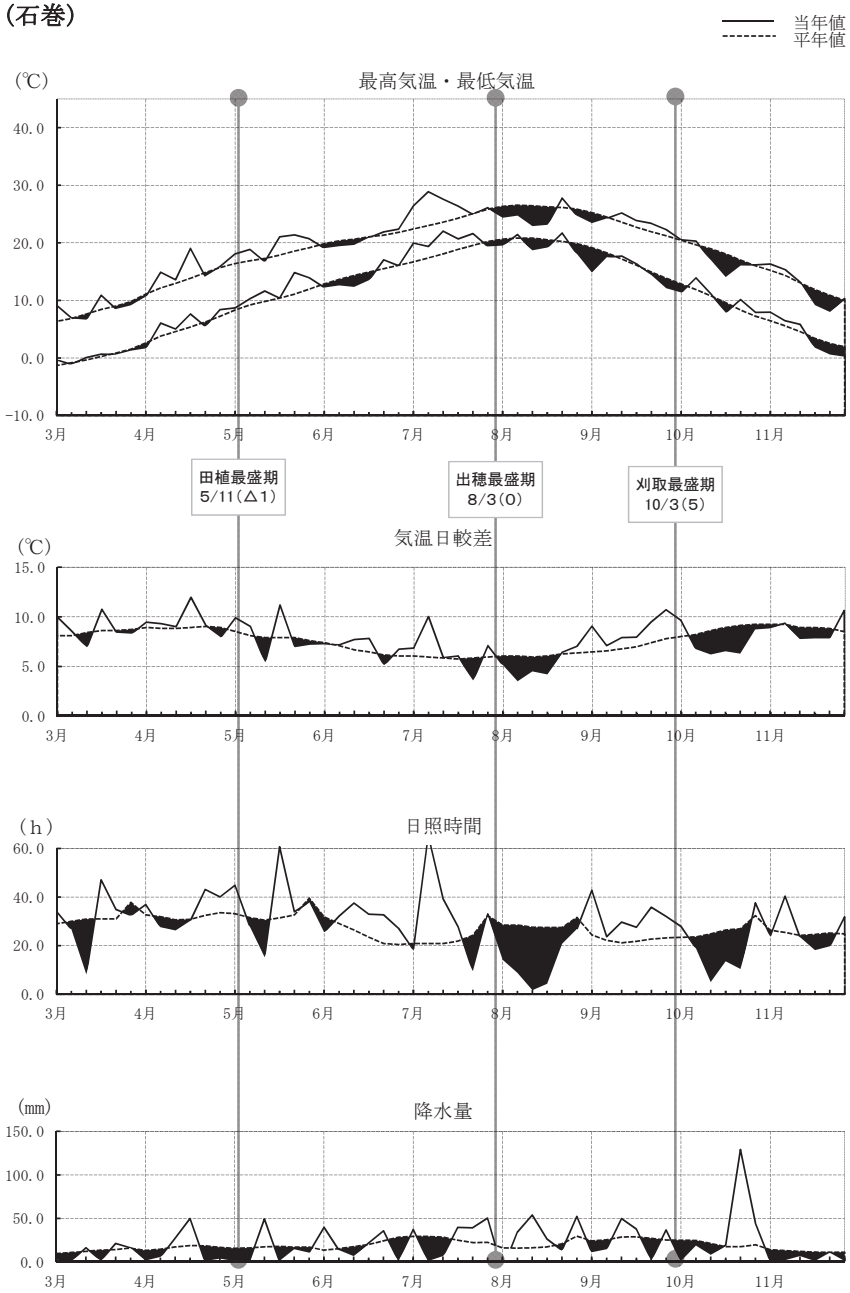

注：　耕種期日は、作柄表示地帯「東部」である。

平成29年　半旬別気象グラフ（対平年差）

（秋田）

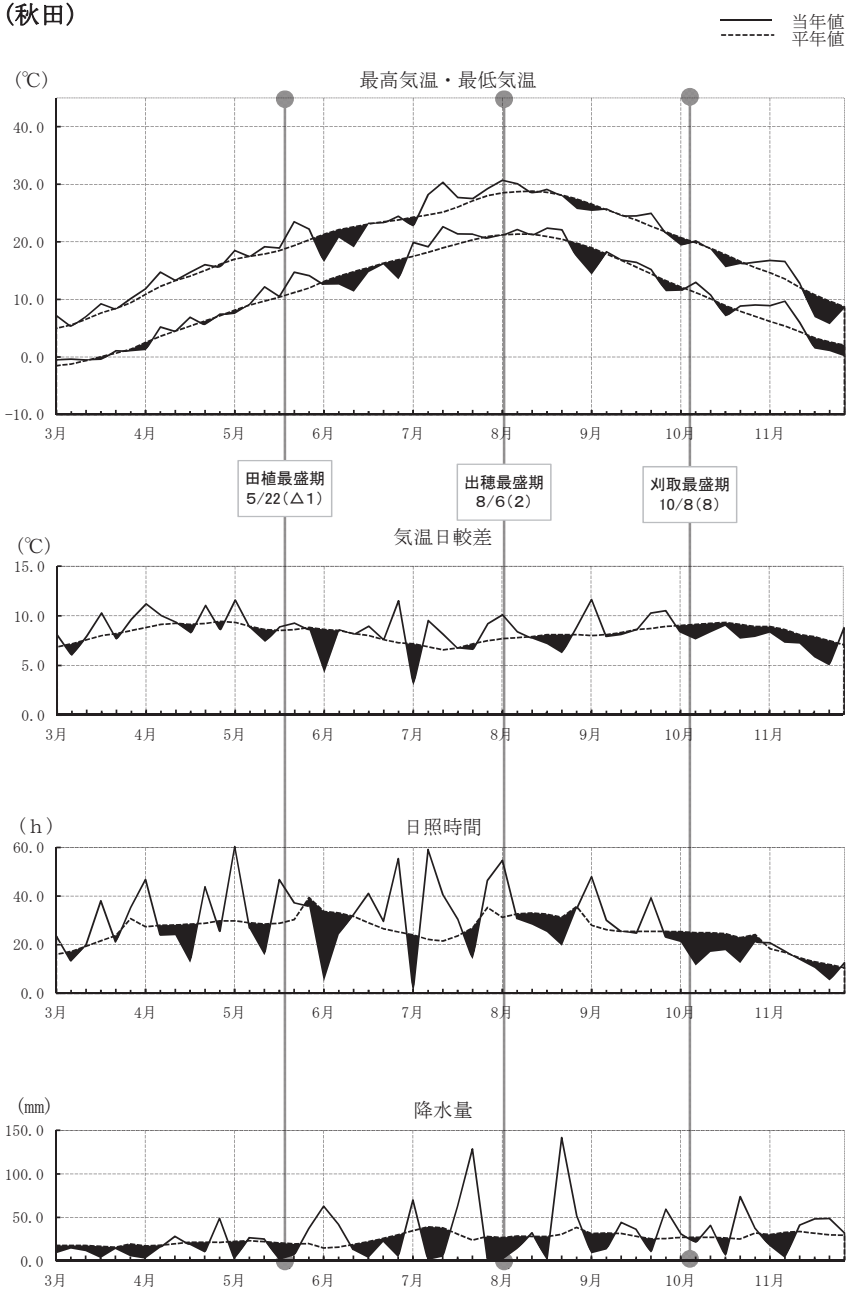

平成29年　半旬別気象グラフ（対平年差）

（山形）

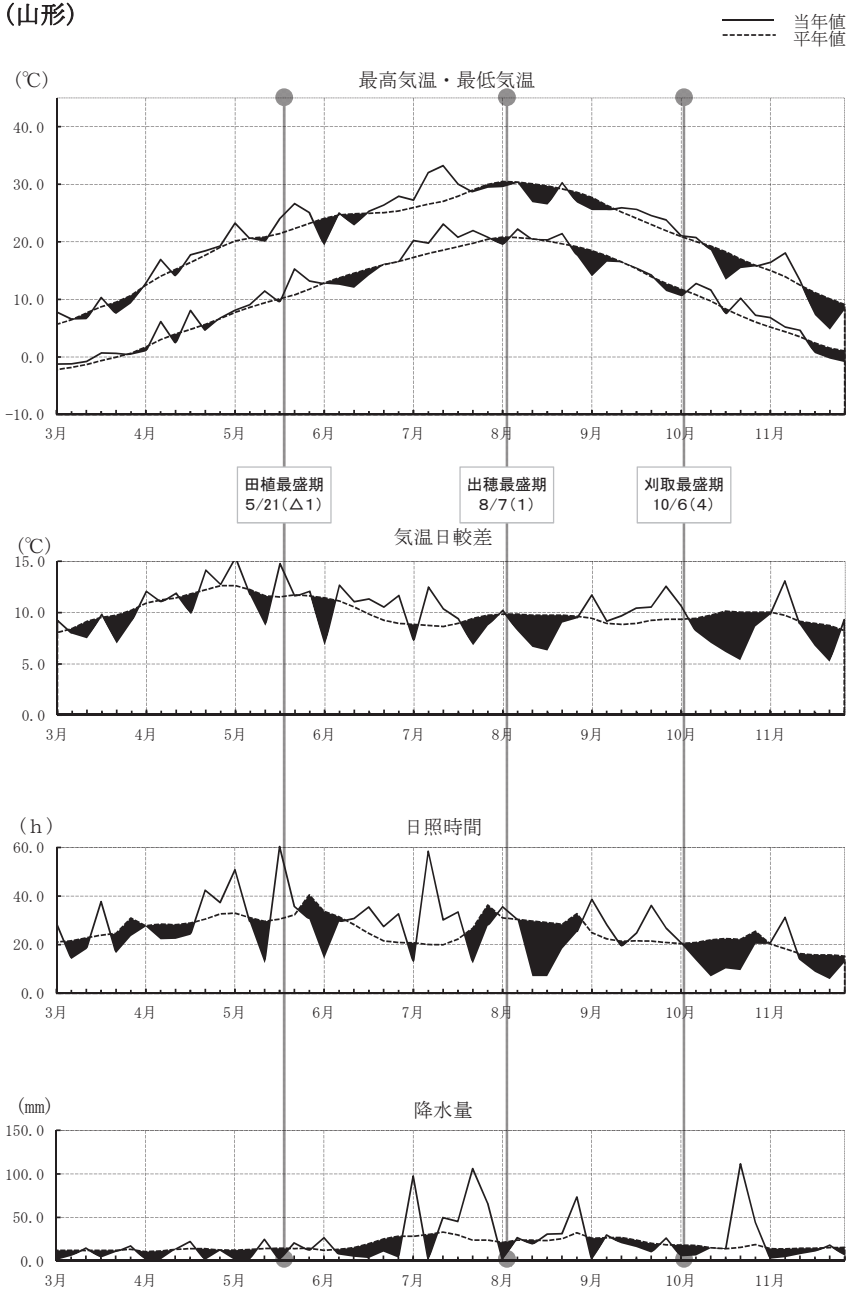

注：　耕種期日は、作柄表示地帯「村山」である。

平成29年　半旬別気象グラフ（対平年差）

（酒田）

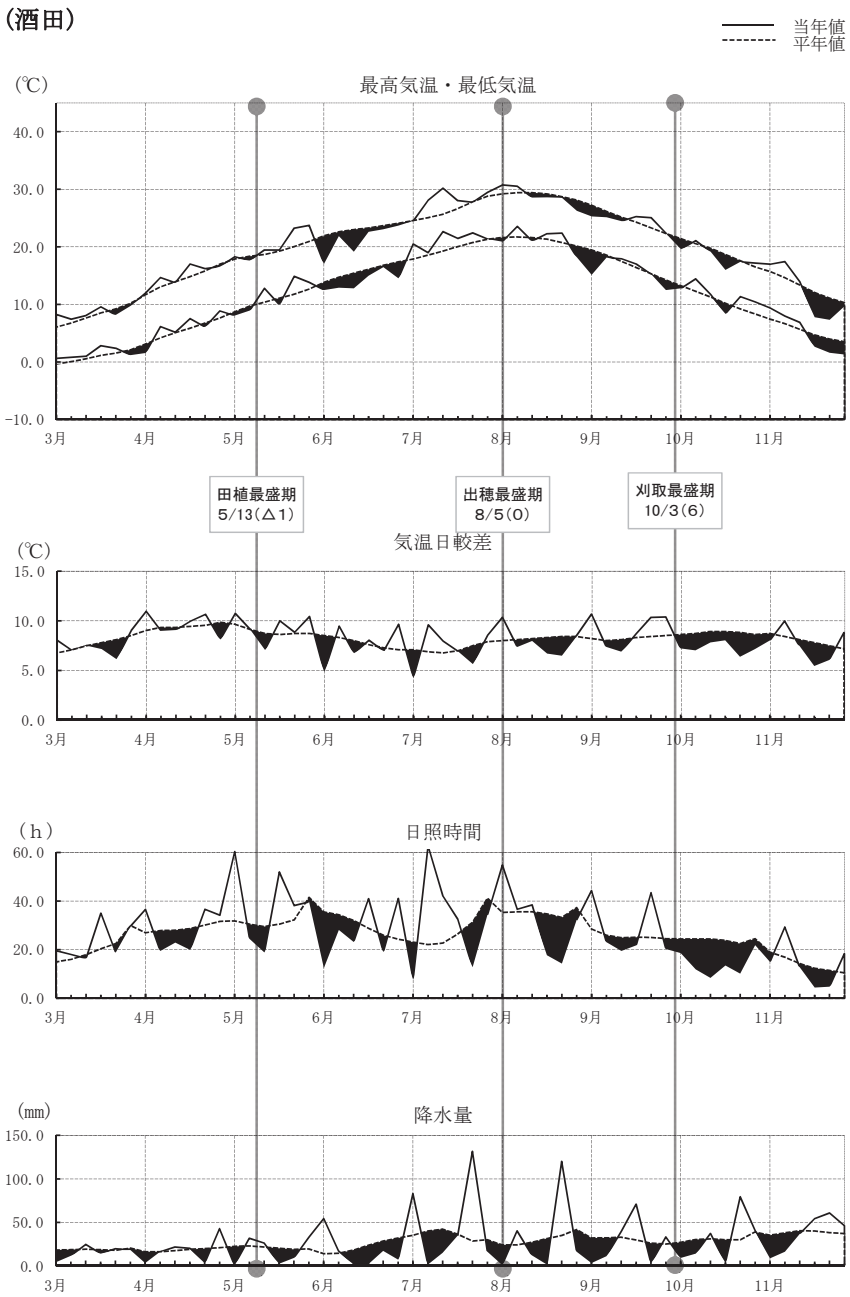

注：　耕種期日は、作柄表示地帯「庄内」である。

平成29年　半旬別気象グラフ（対平年差）

（福島）

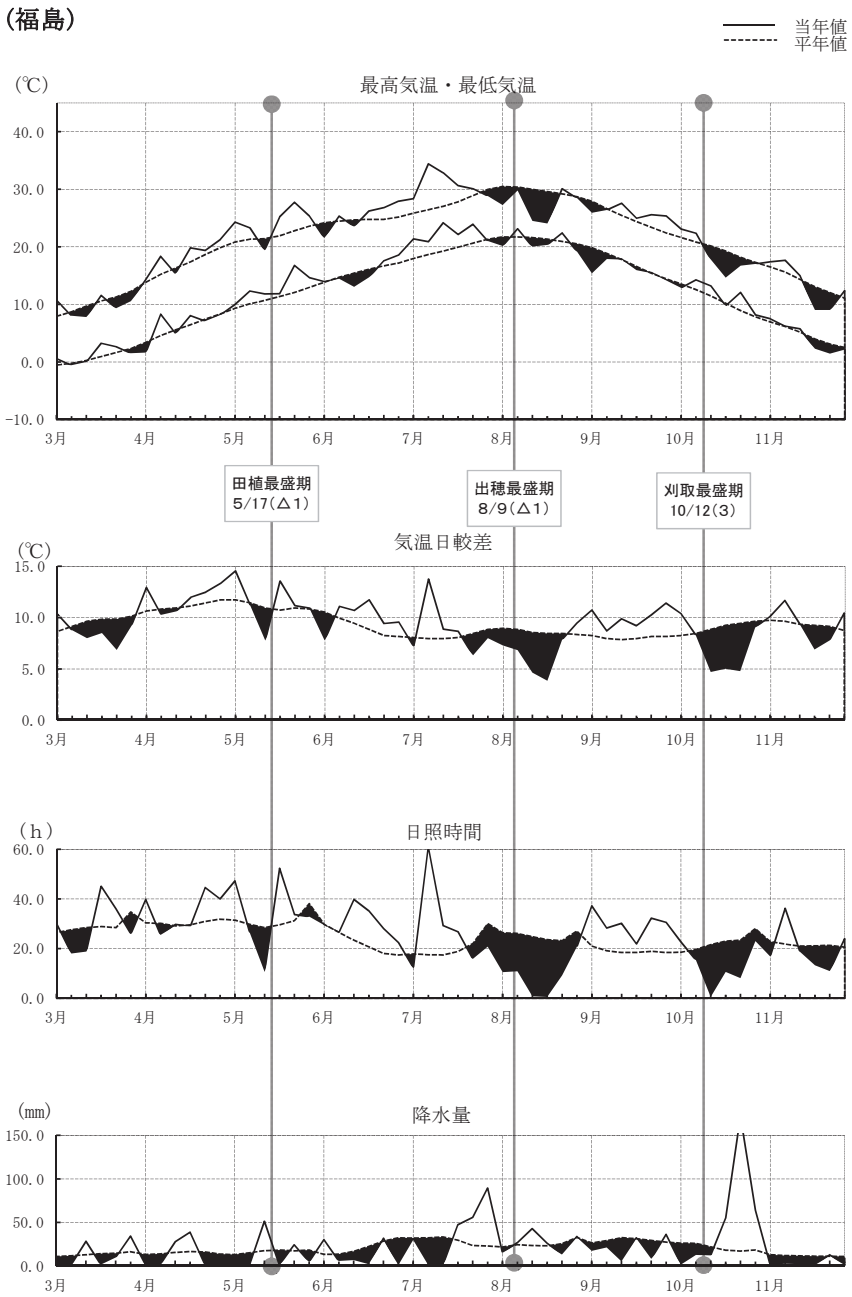

平成29年　半旬別気象グラフ（対平年差）

（水戸）

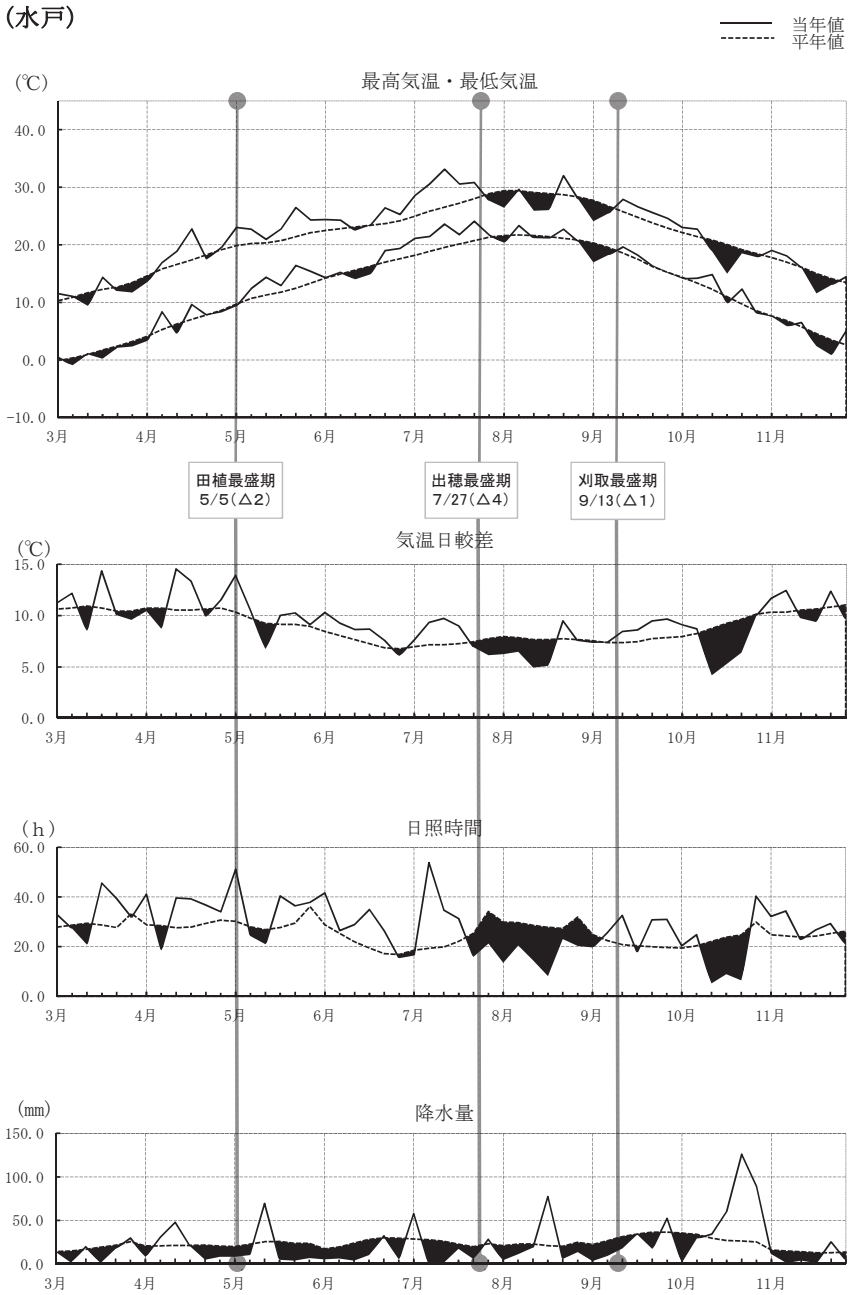

平成29年　半旬別気象グラフ（対平年差）

（宇都宮）

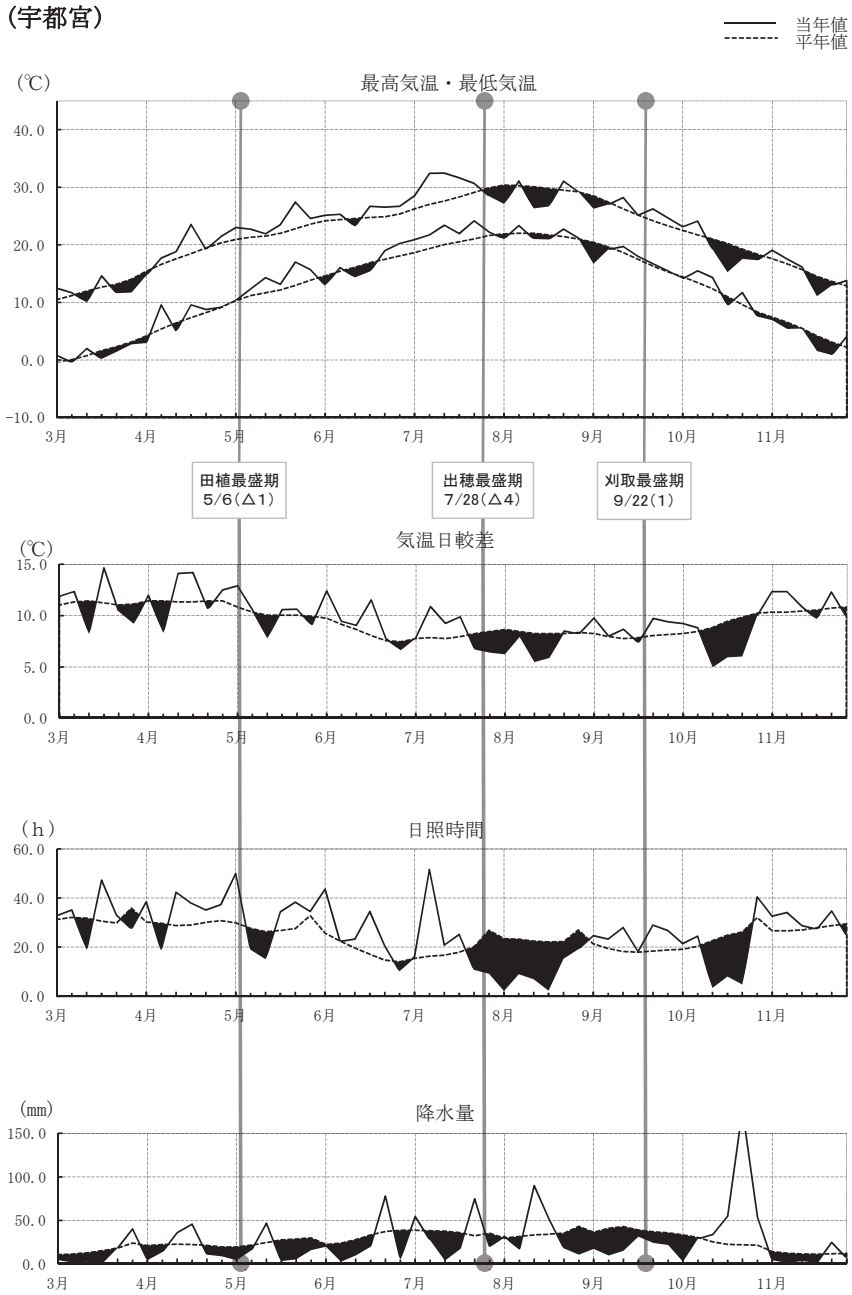

平成29年　半旬別気象グラフ（対平年差）

（前橋）

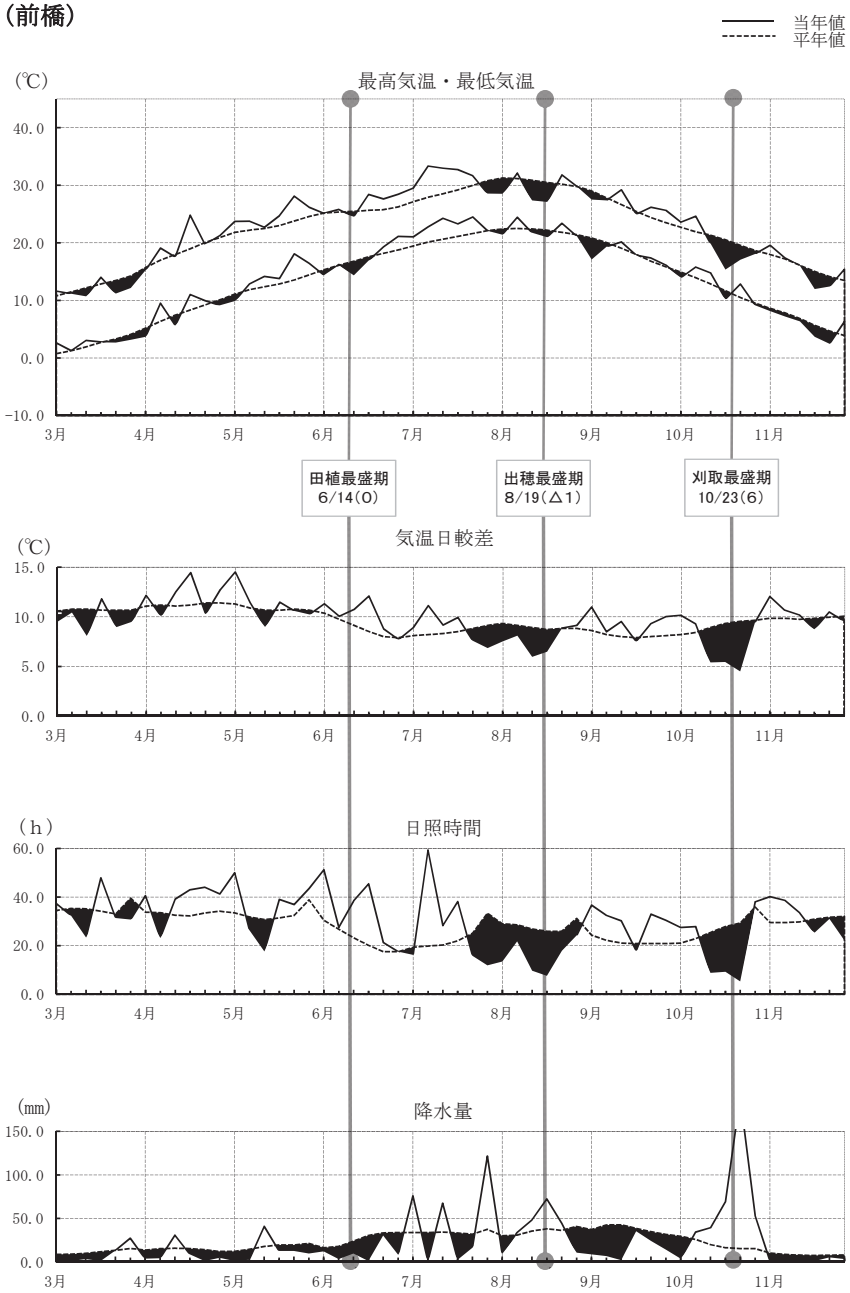

平成29年　半旬別気象グラフ（対平年差）

（熊谷）

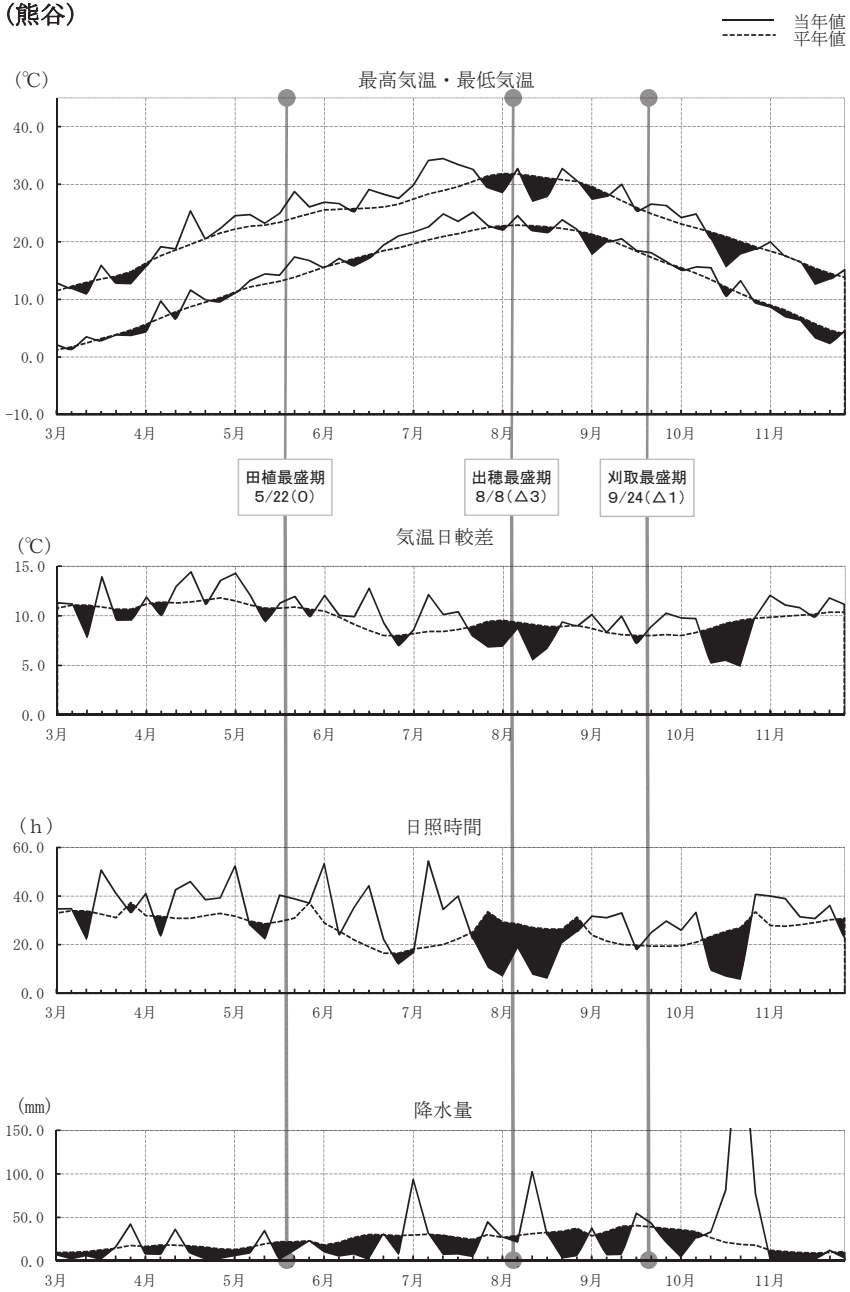

平成29年　半旬別気象グラフ（対平年差）

（千葉）

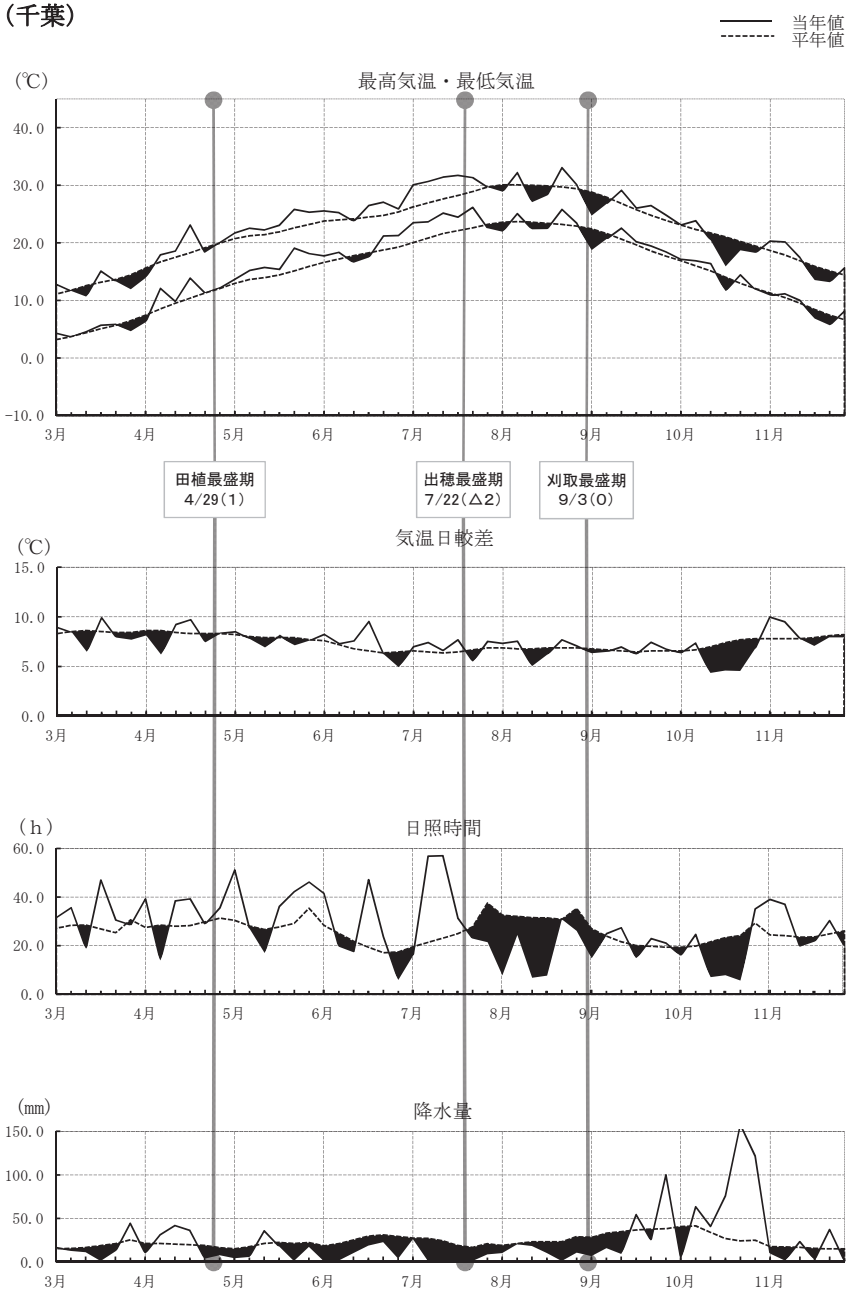

平成29年　半旬別気象グラフ（対平年差）

（東京）

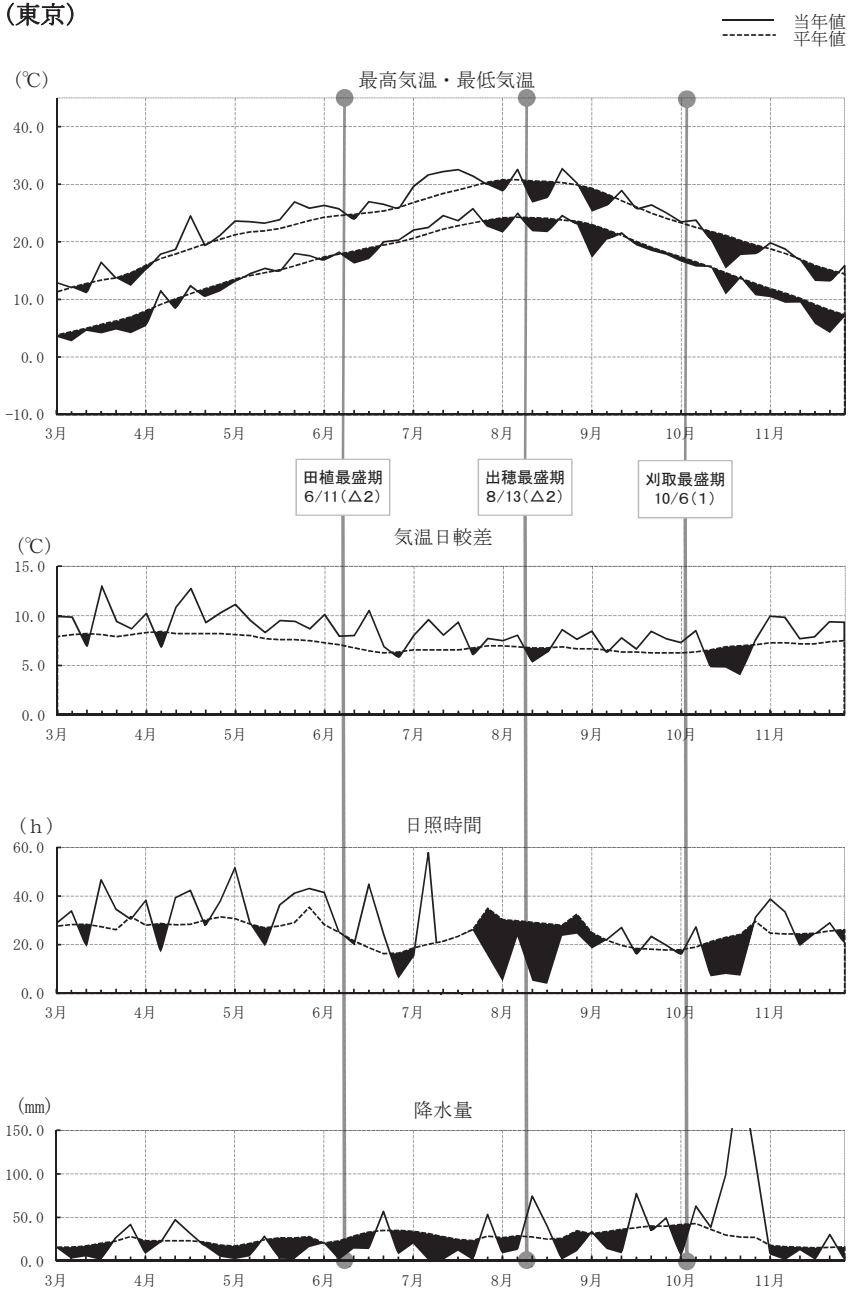

平成29年　半旬別気象グラフ（対平年差）

（横浜）

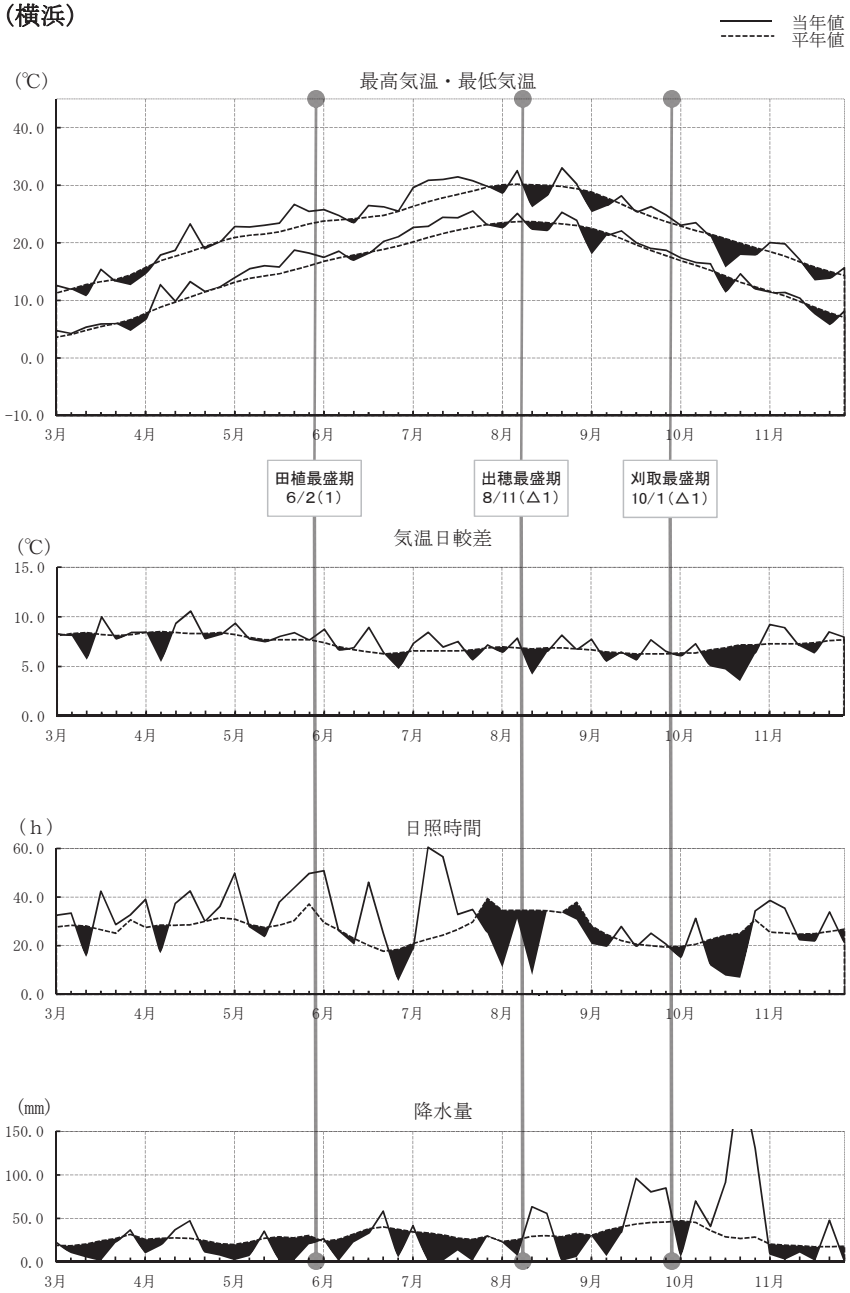

平成29年　半旬別気象グラフ（対平年差）

（新潟）

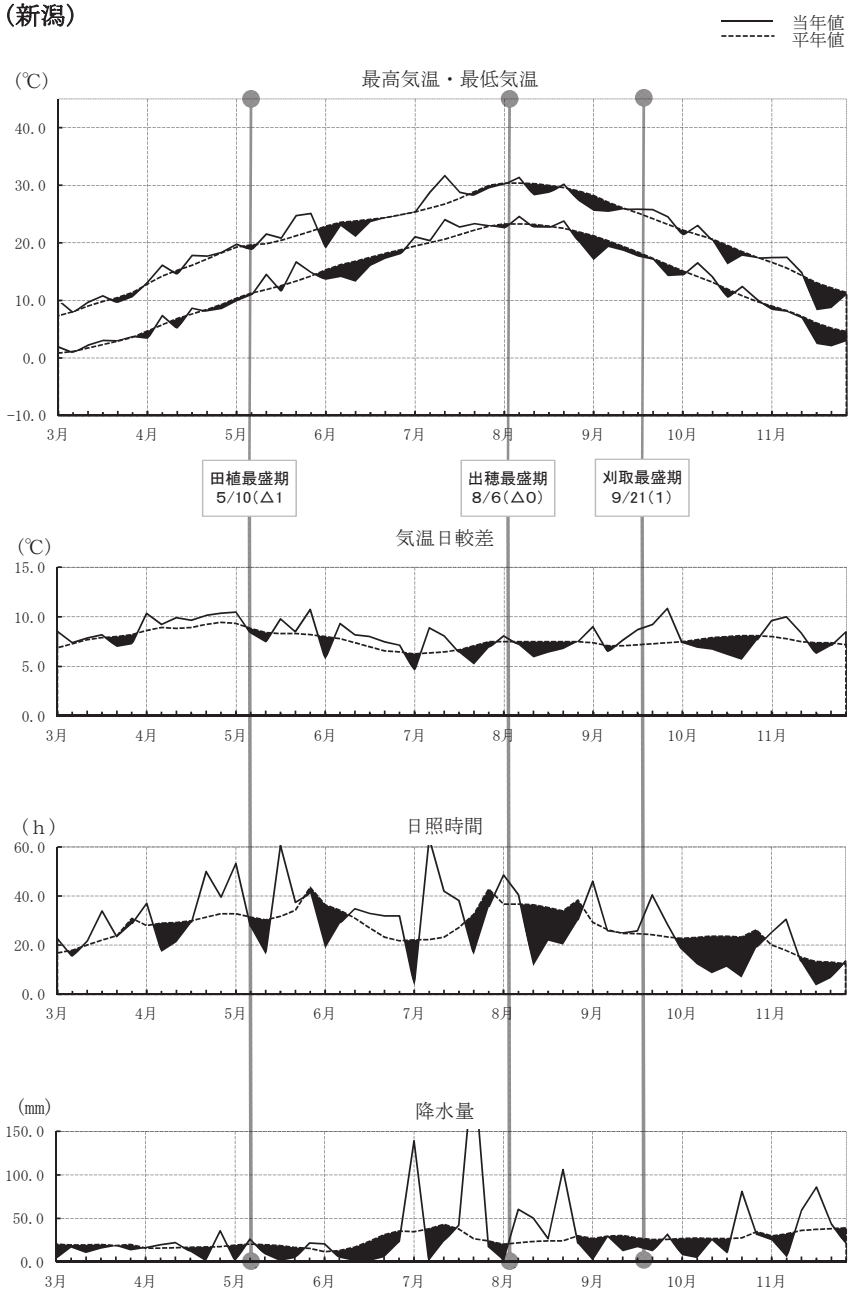

平成29年　半旬別気象グラフ（対平年差）

（富山）

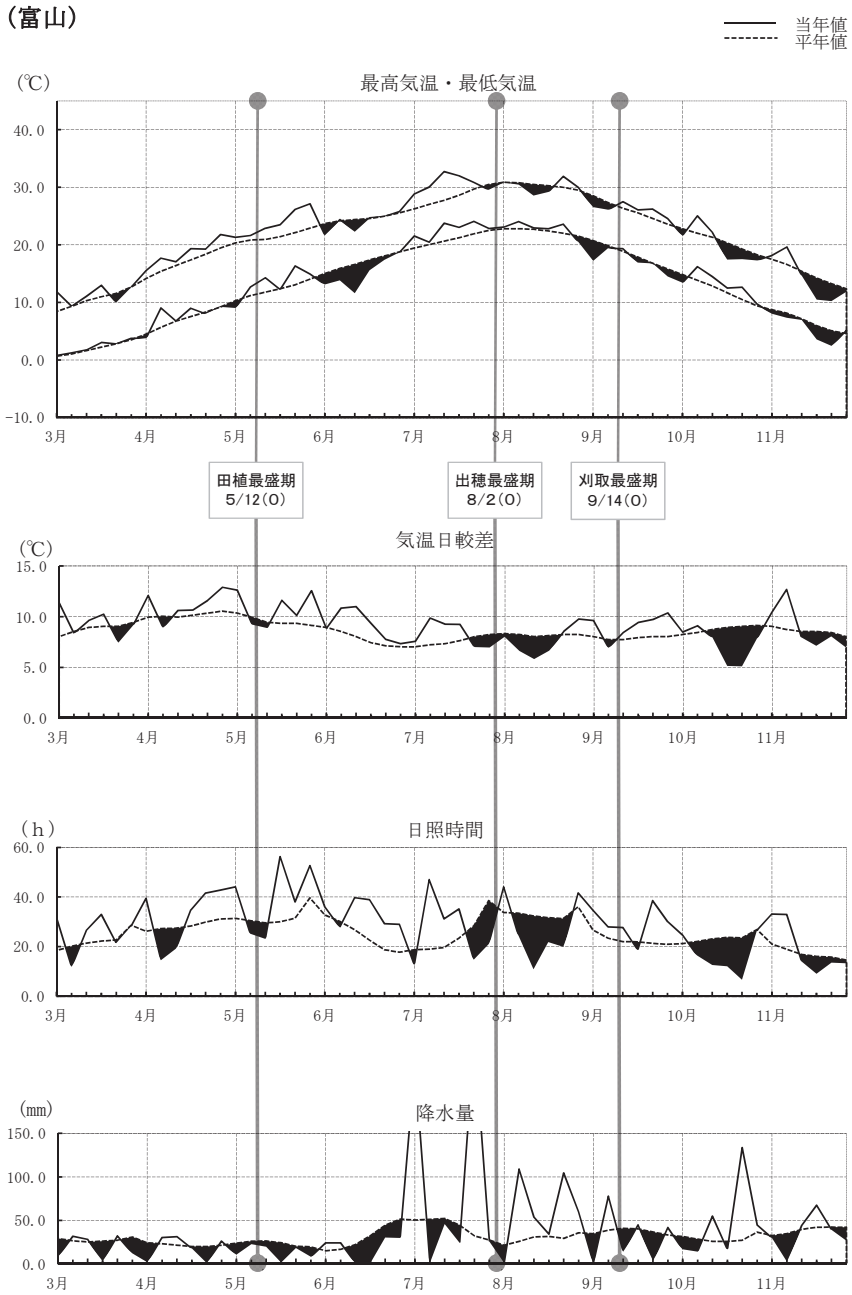

平成29年　半旬別気象グラフ（対平年差）

（金沢）

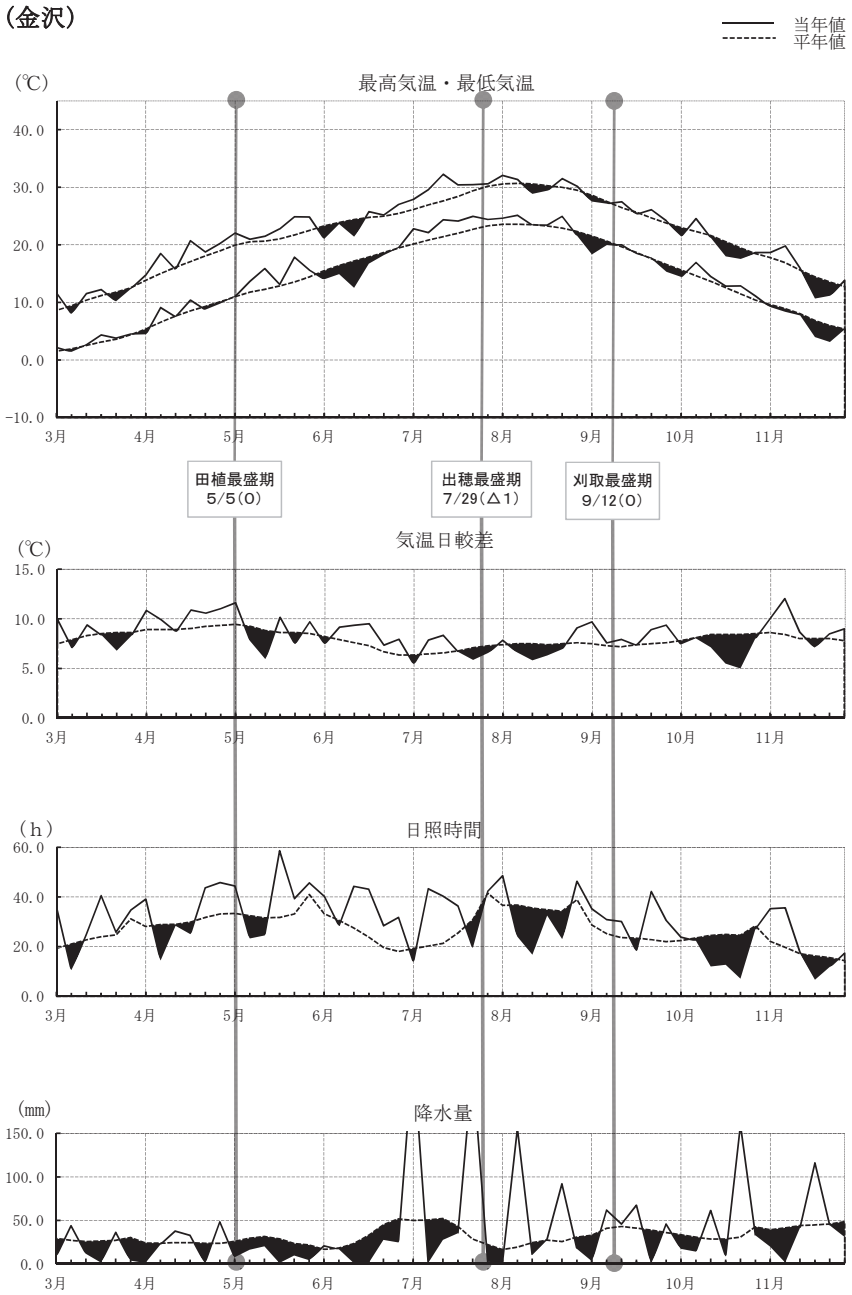

平成29年　半旬別気象グラフ（対平年差）

（福井）

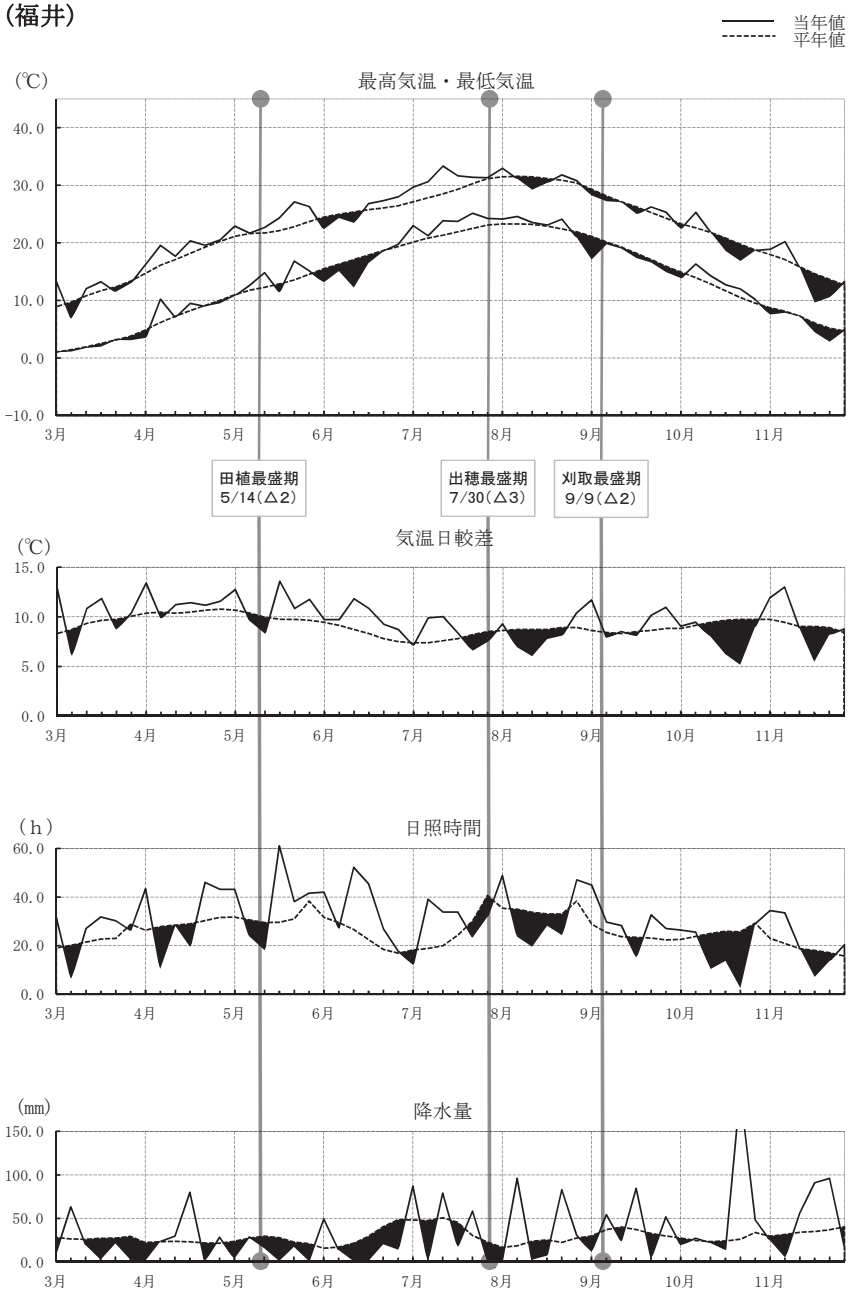

平成29年　半旬別気象グラフ（対平年差）

（甲府）

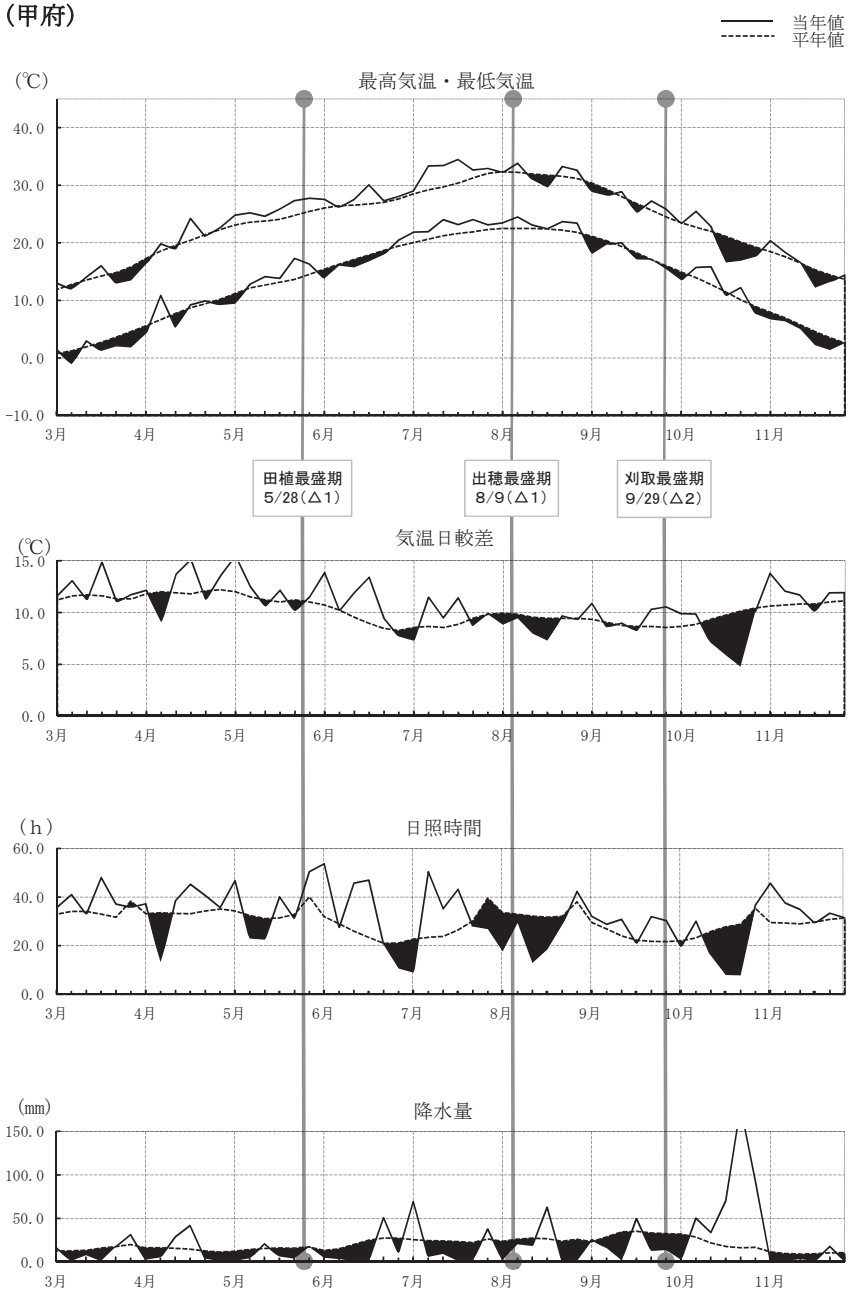

平成29年　半旬別気象グラフ（対平年差）

（長野）

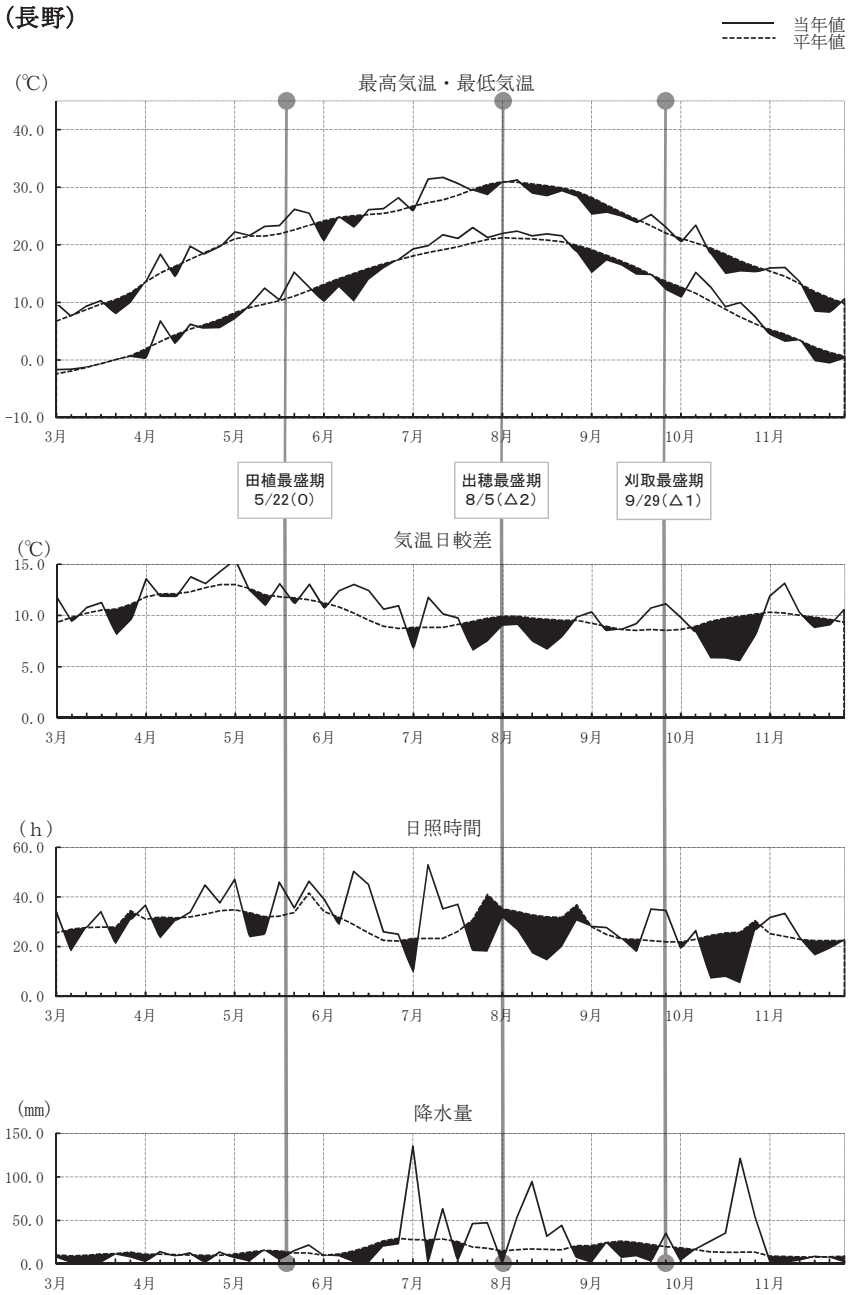

平成29年　半旬別気象グラフ（対平年差）

（岐阜）

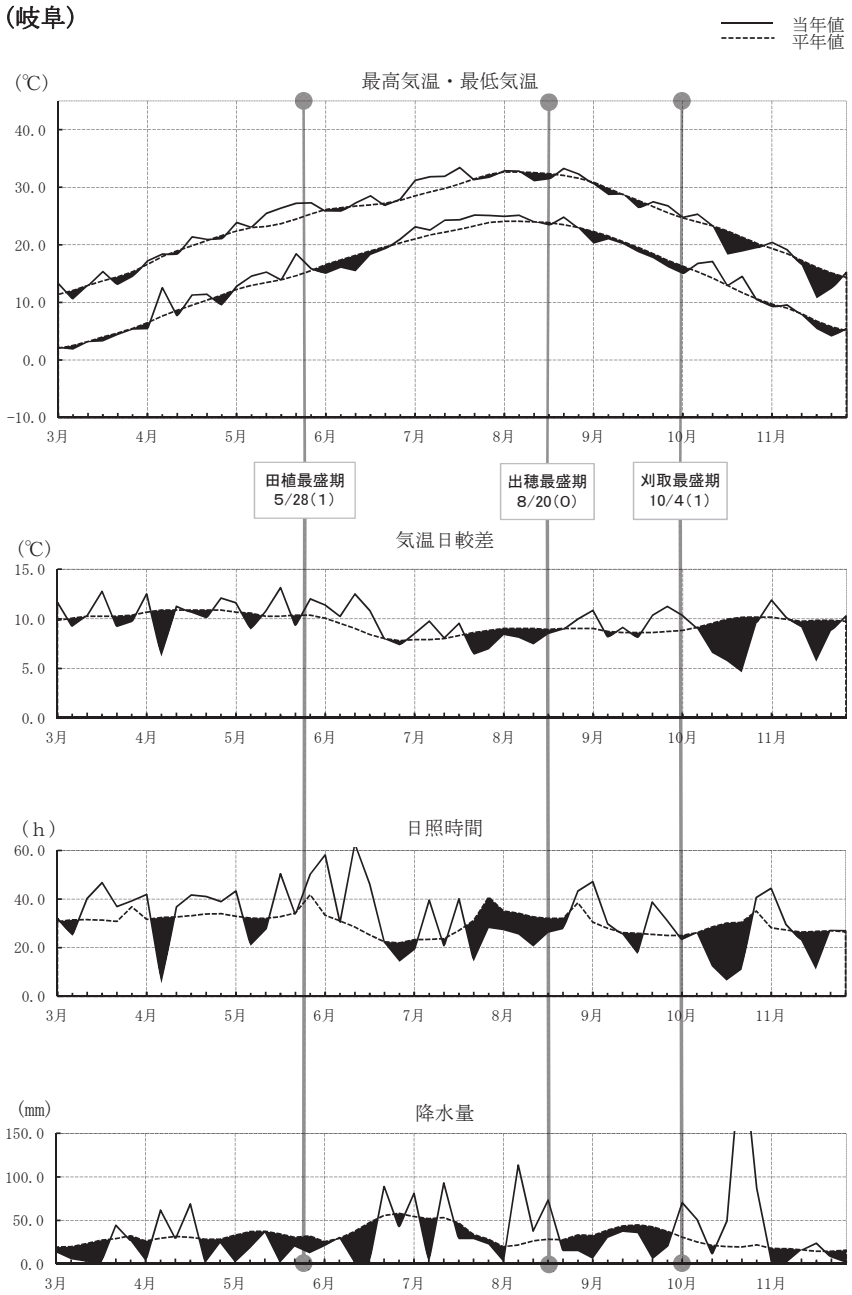

平成29年　半旬別気象グラフ（対平年差）

（静岡）

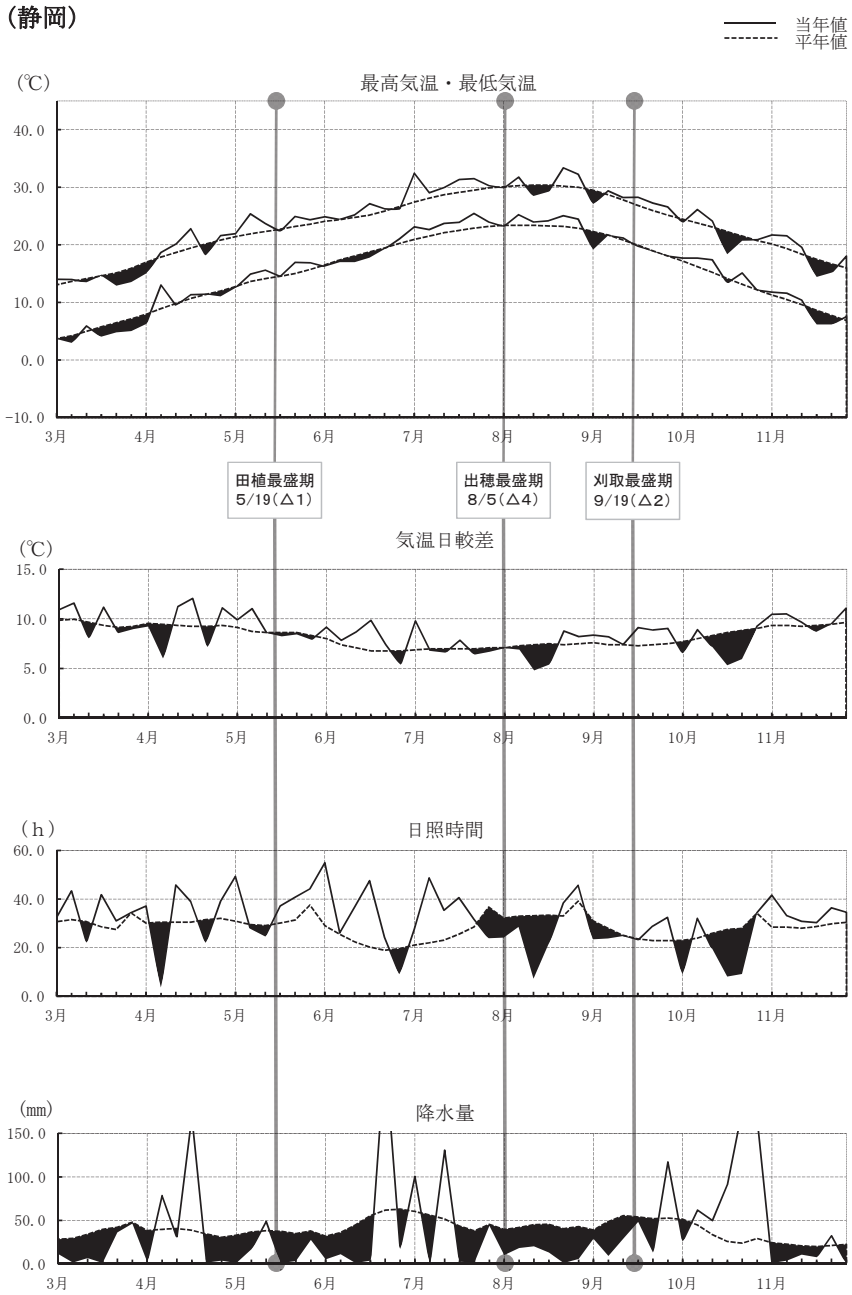

平成29年　半旬別気象グラフ（対平年差）

（名古屋）

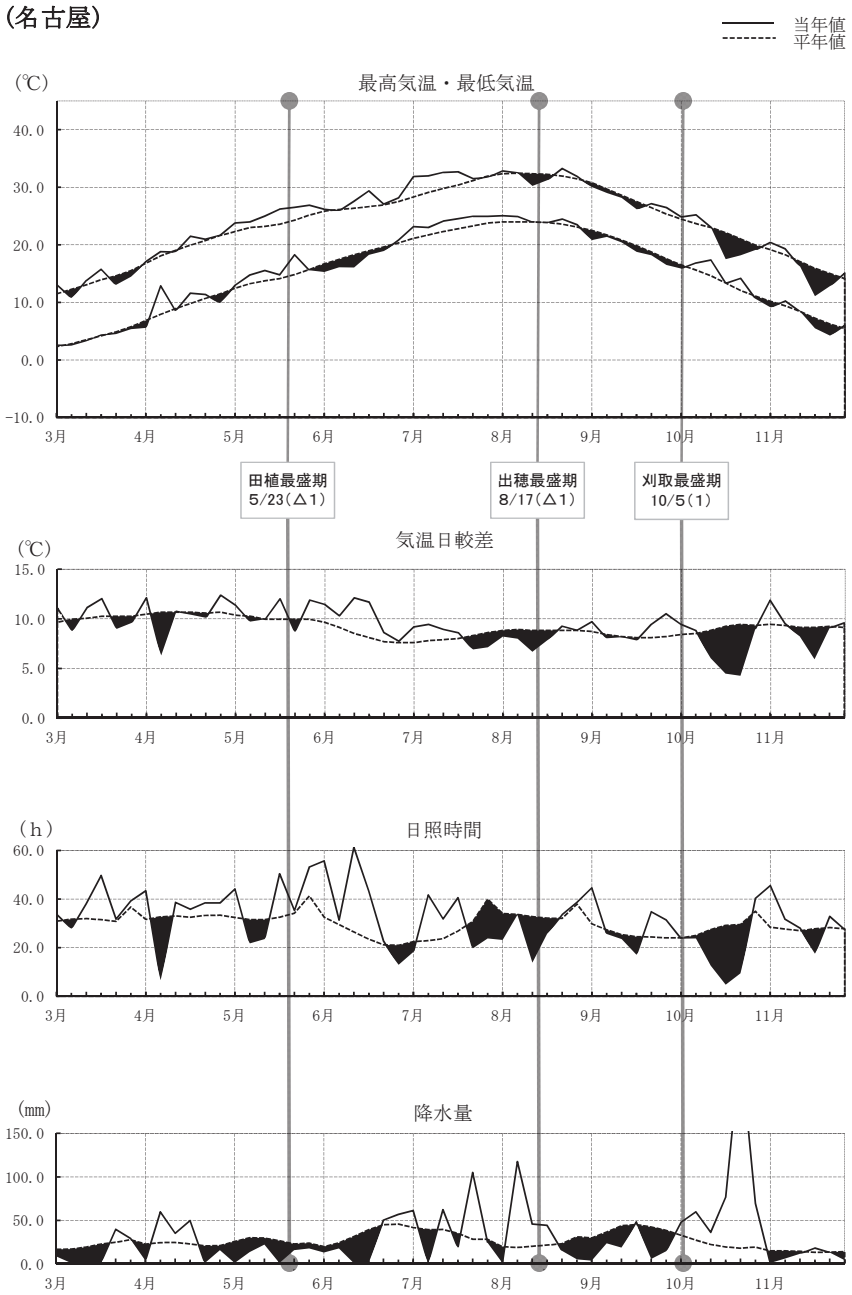

平成29年　半旬別気象グラフ（対平年差）

（津）

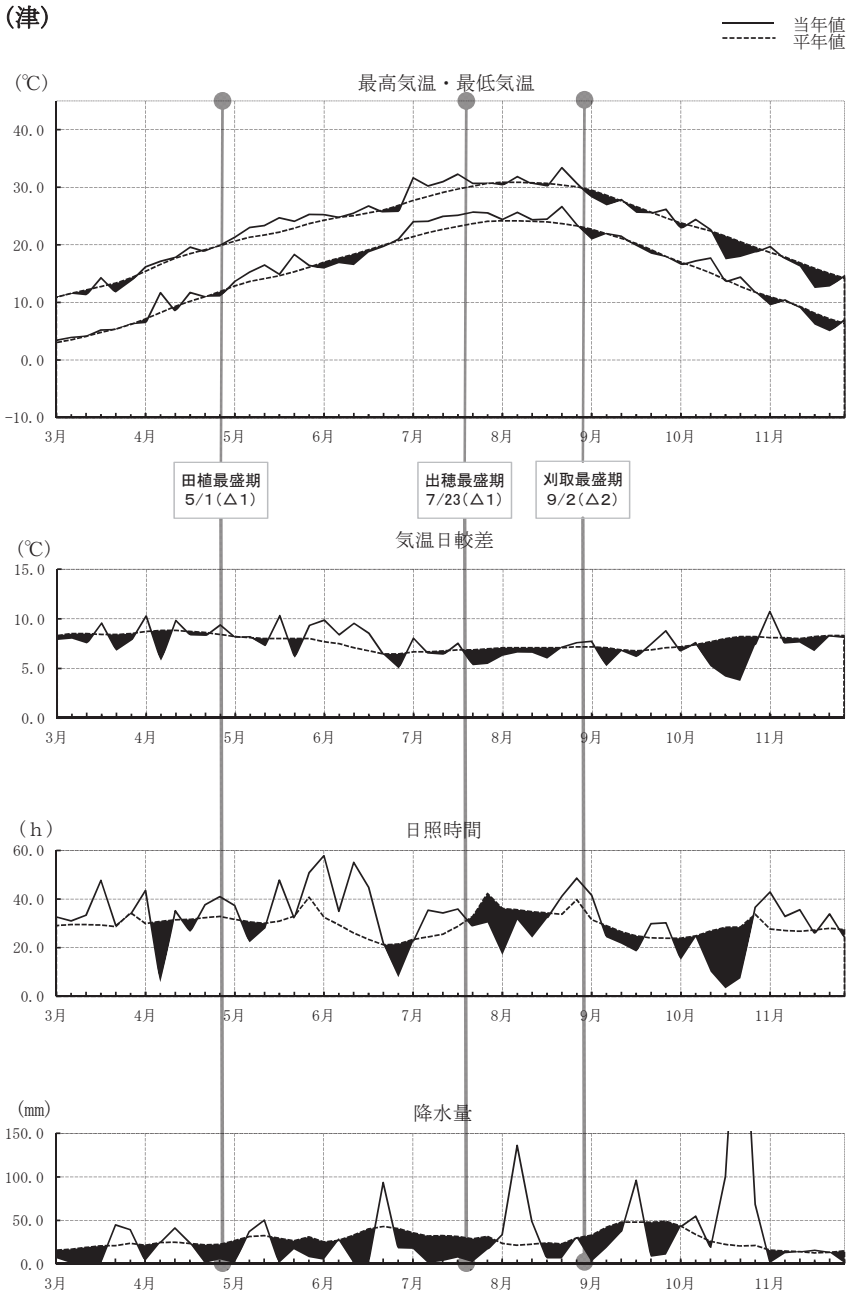

平成29年　半旬別気象グラフ（対平年差）

（彦根）

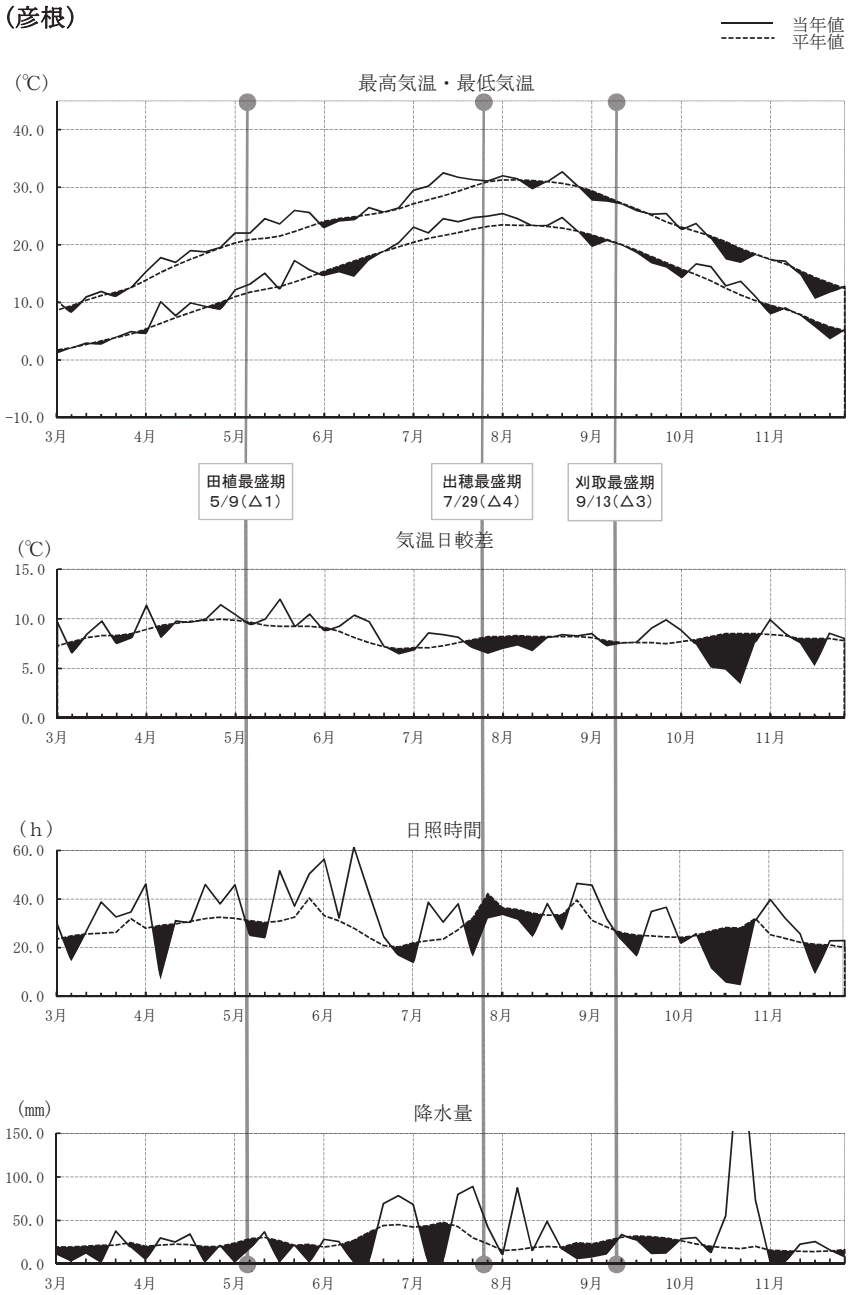

平成29年　半旬別気象グラフ（対平年差）

（京都）

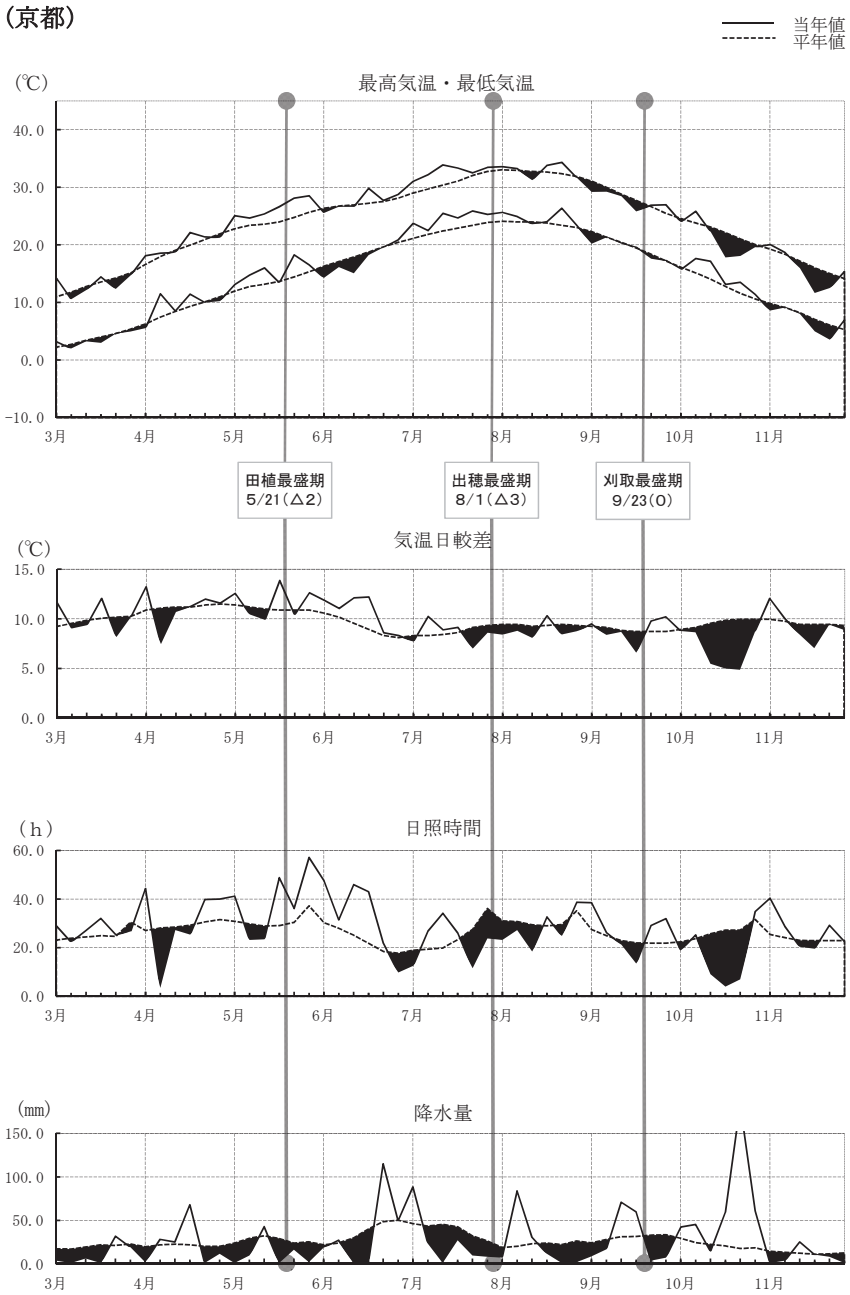

平成29年　半旬別気象グラフ（対平年差）

（大阪）

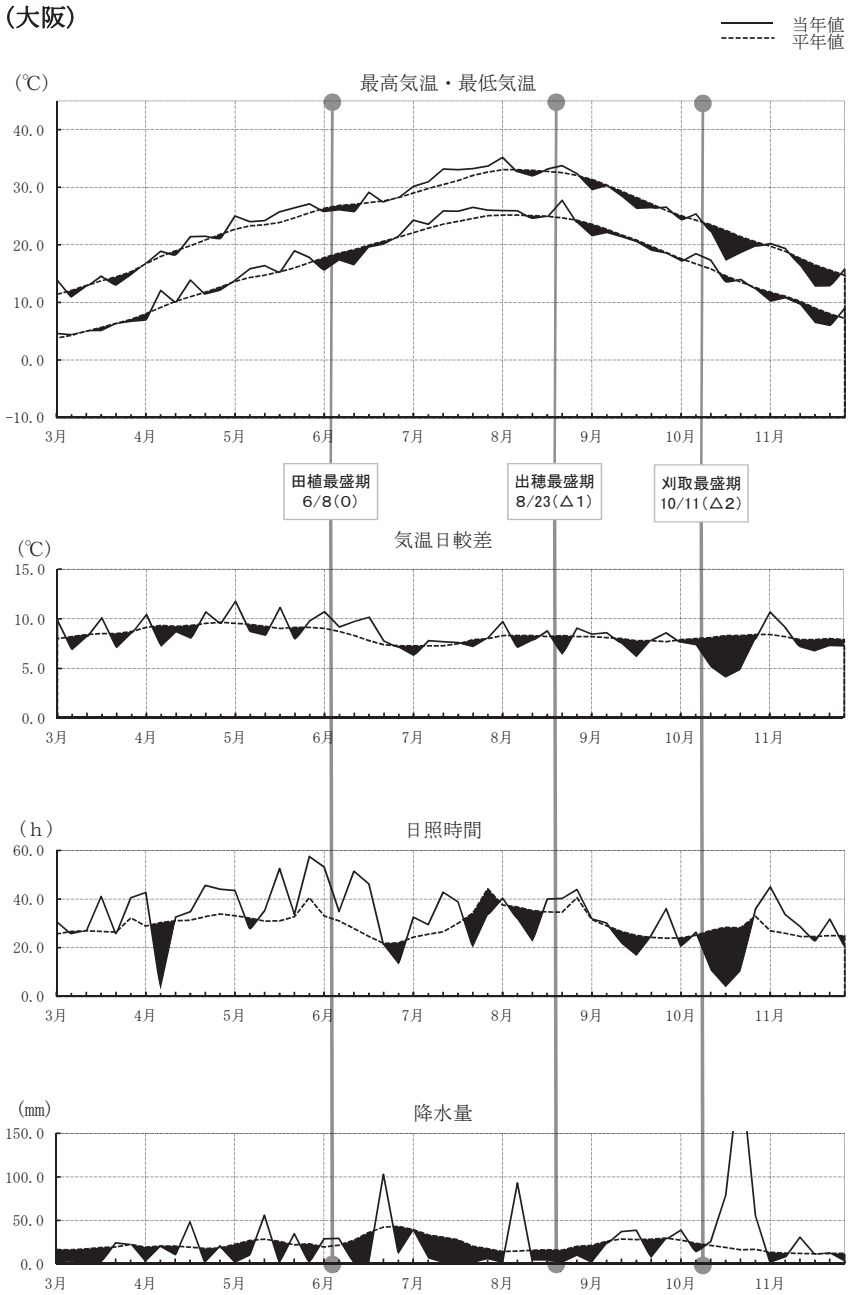

平成29年　半旬別気象グラフ（対平年差）

（神戸）

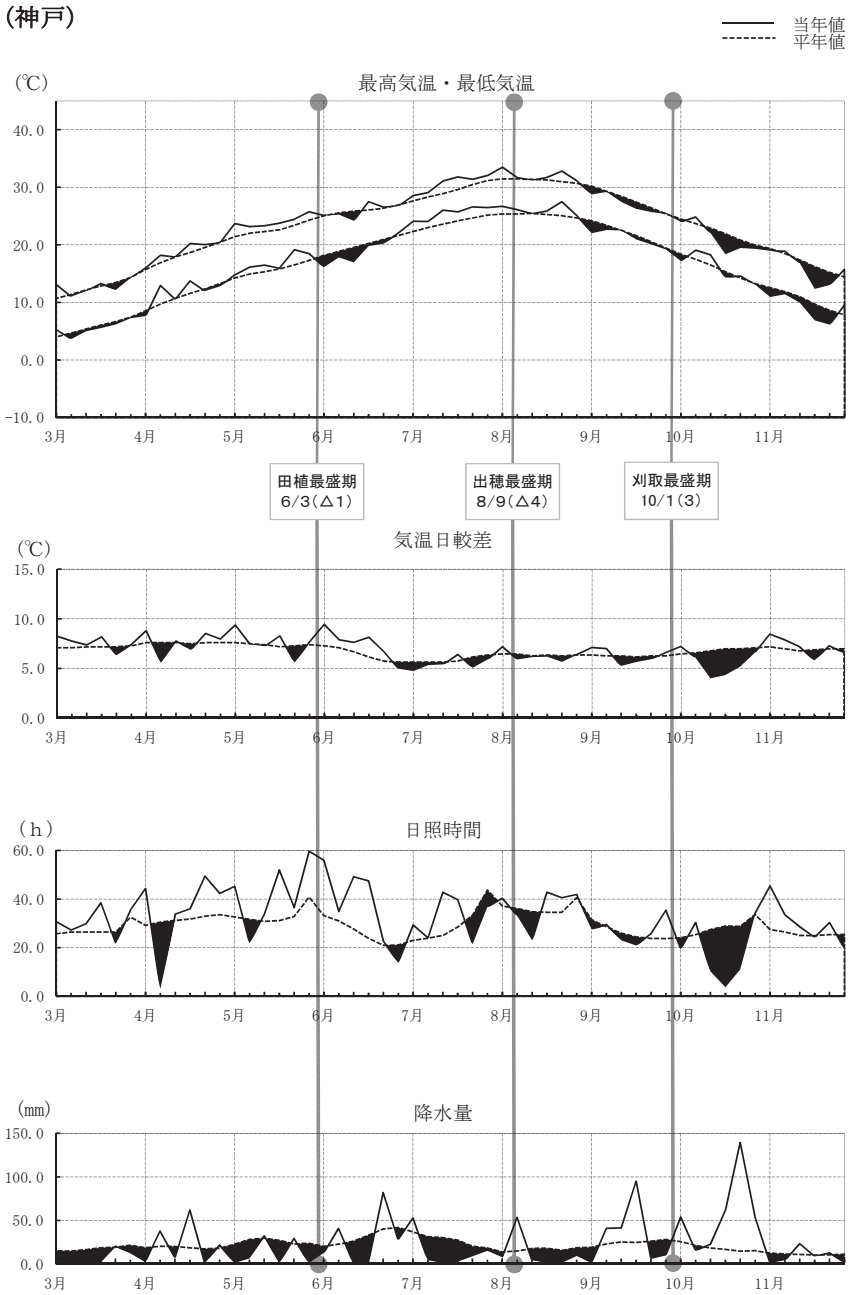

平成29年　半旬別気象グラフ（対平年差）

（奈良）

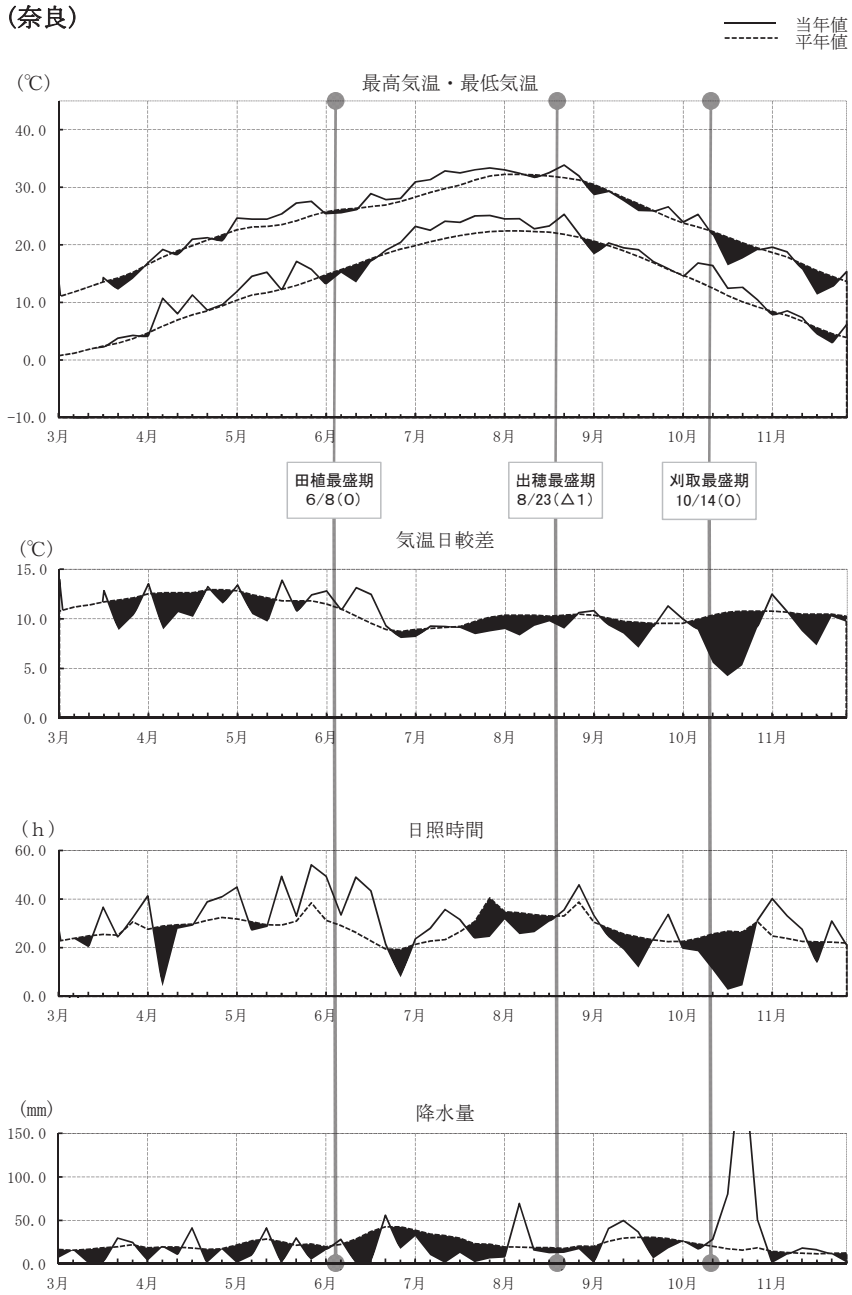

平成29年　半旬別気象グラフ（対平年差）

（和歌山）

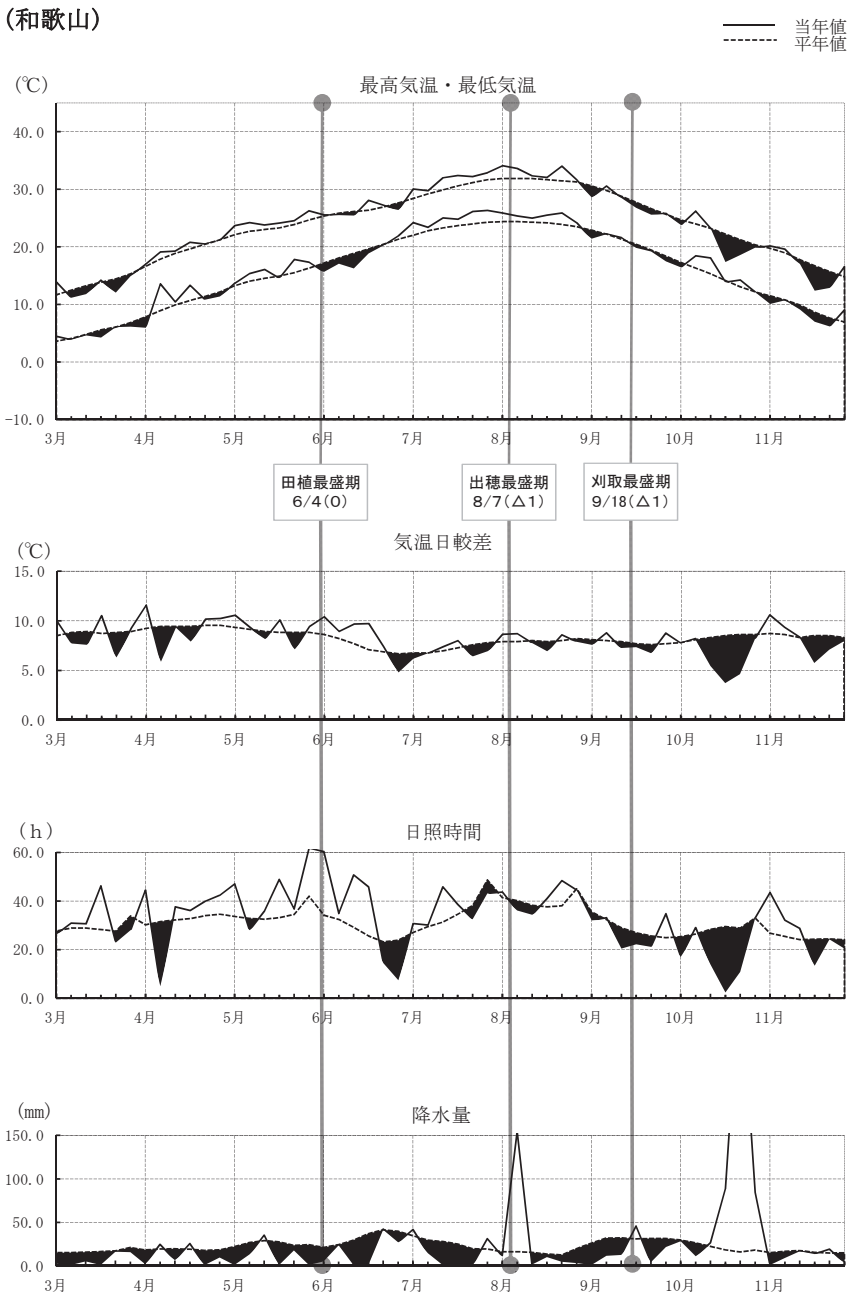

平成29年　半旬別気象グラフ（対平年差）

（鳥取）

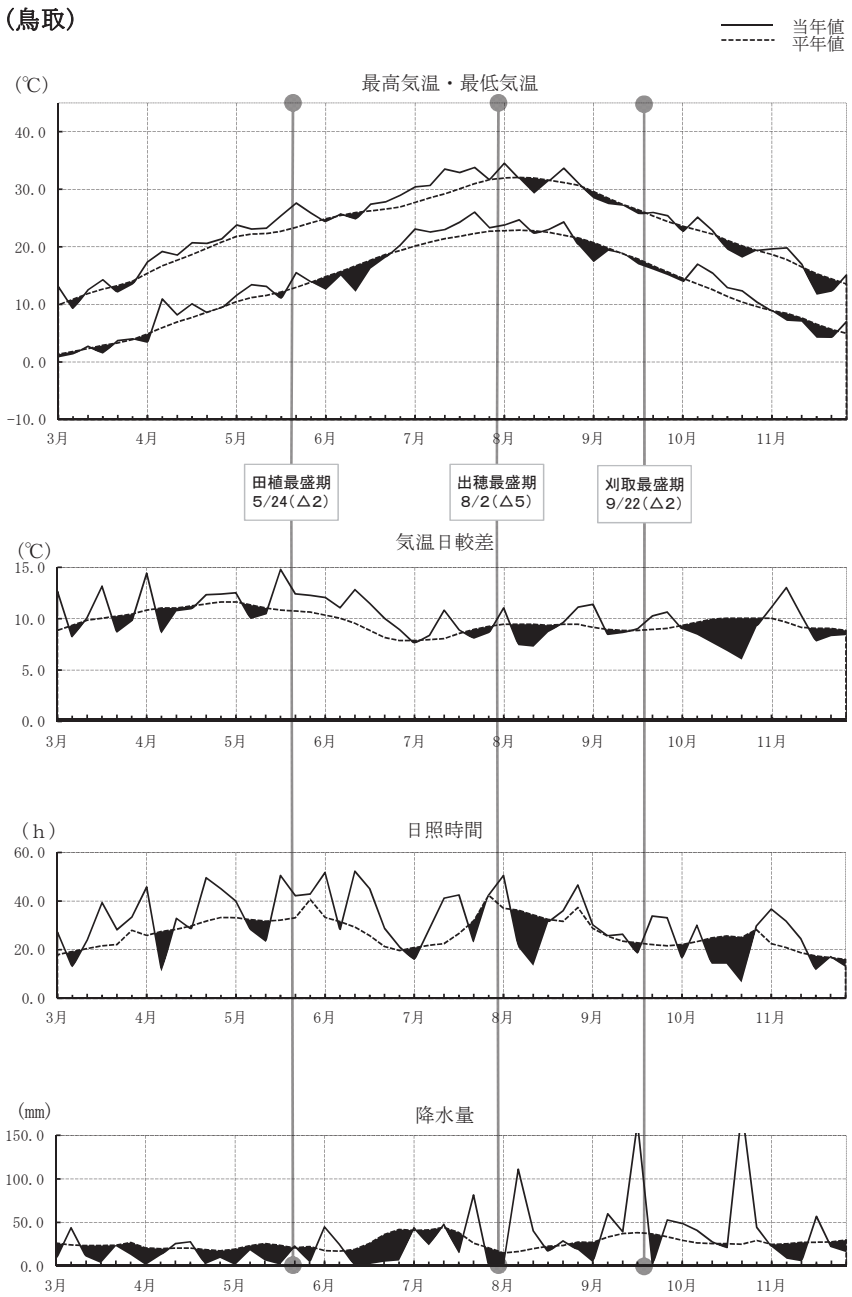

平成29年　半旬別気象グラフ（対平年差）

（松江）

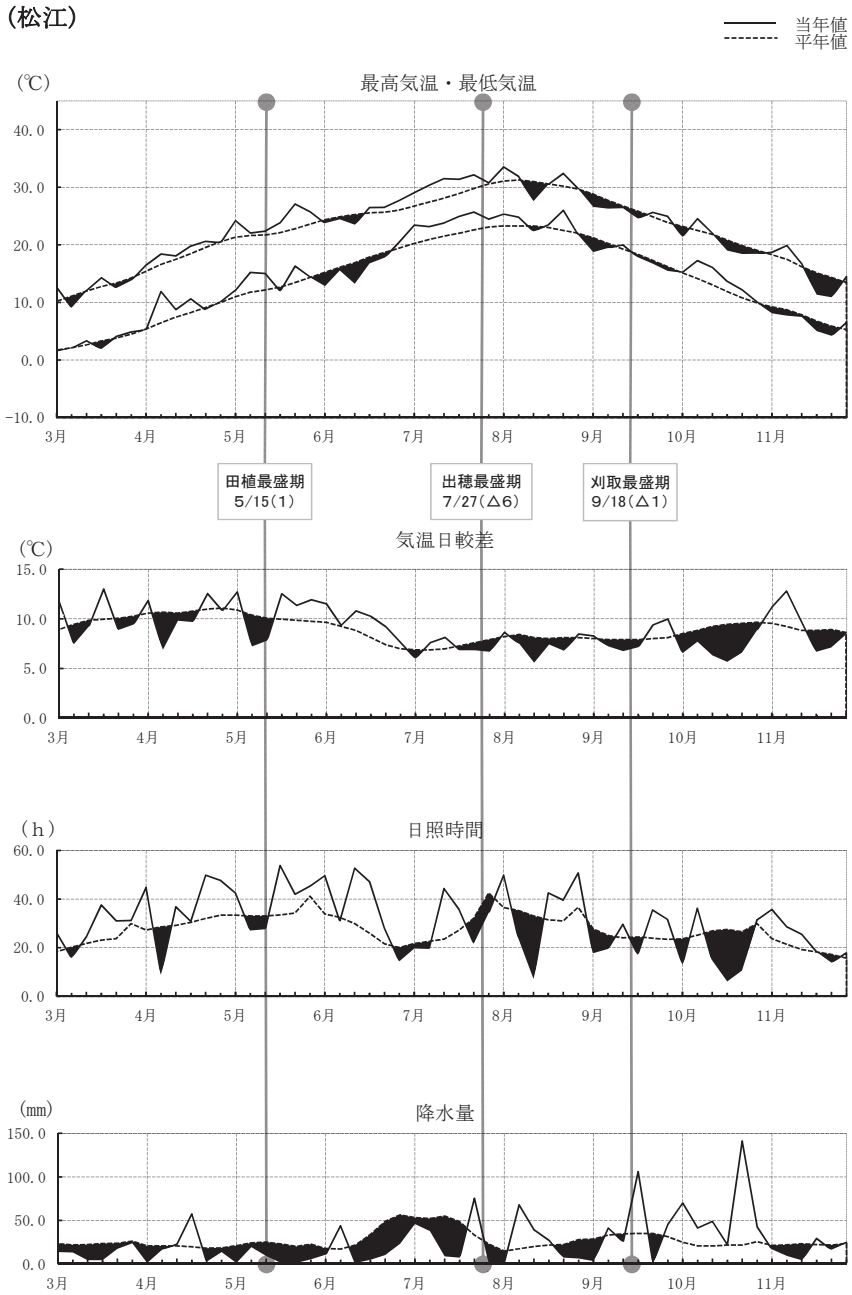

平成29年　半旬別気象グラフ（対平年差）

（岡山）

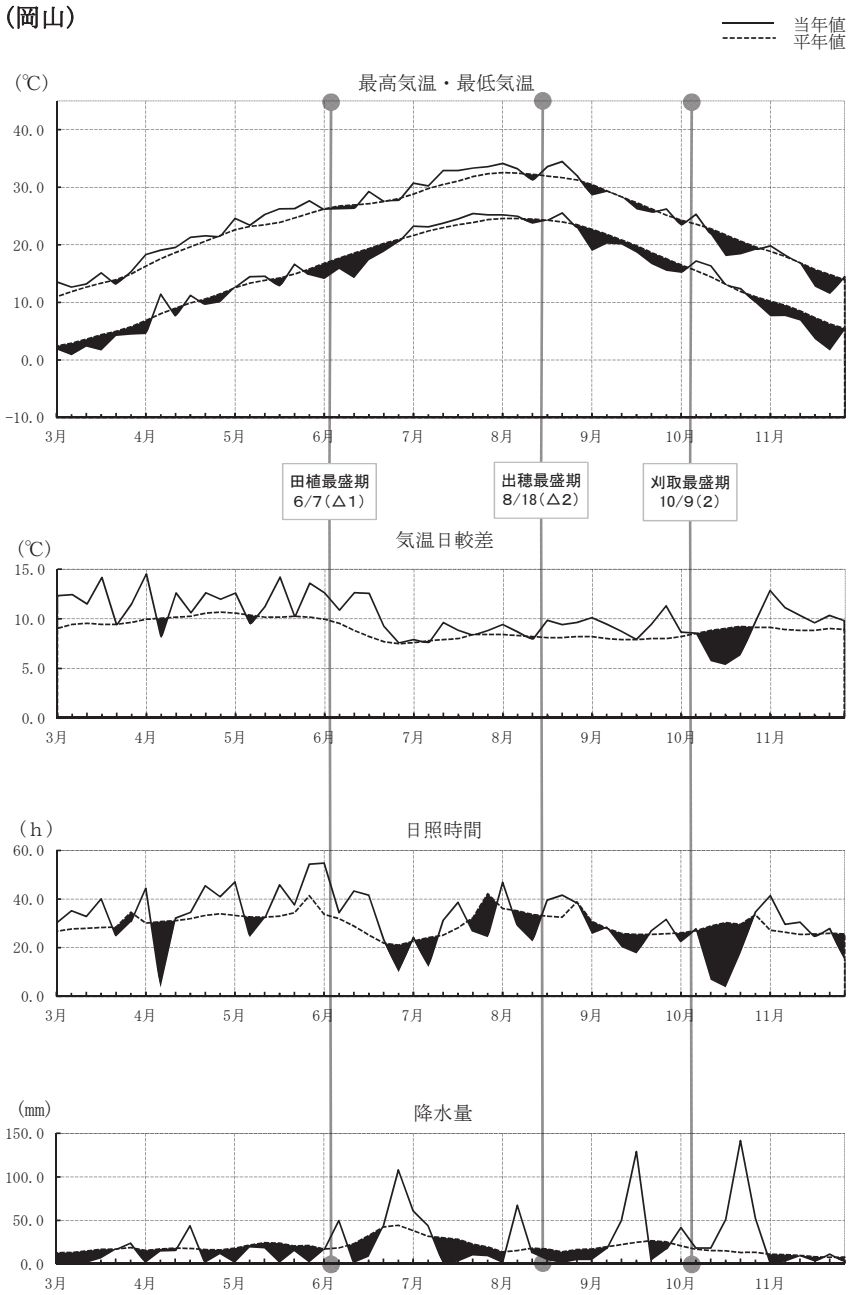

平成29年　半旬別気象グラフ（対平年差）

（広島）

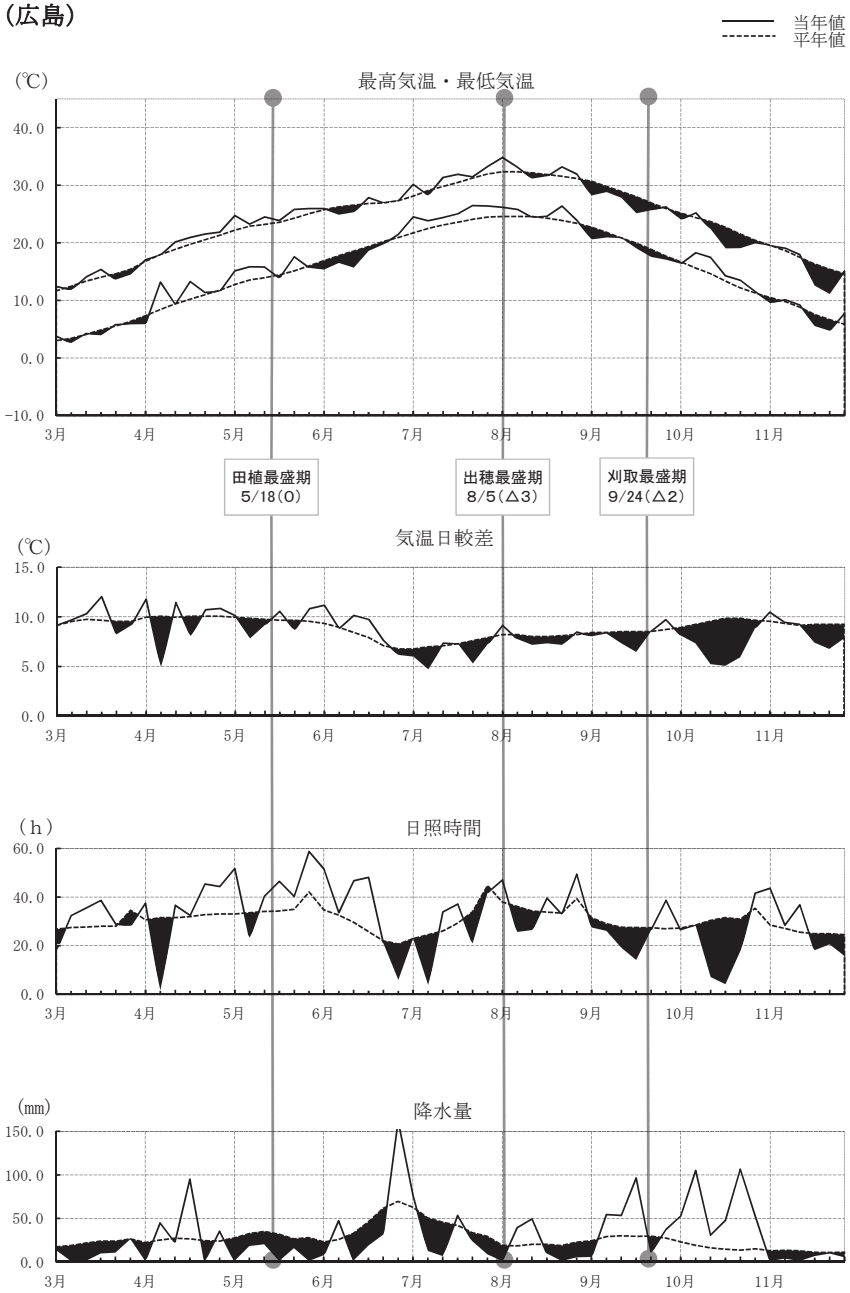

平成29年　半旬別気象グラフ（対平年差）

（山口）

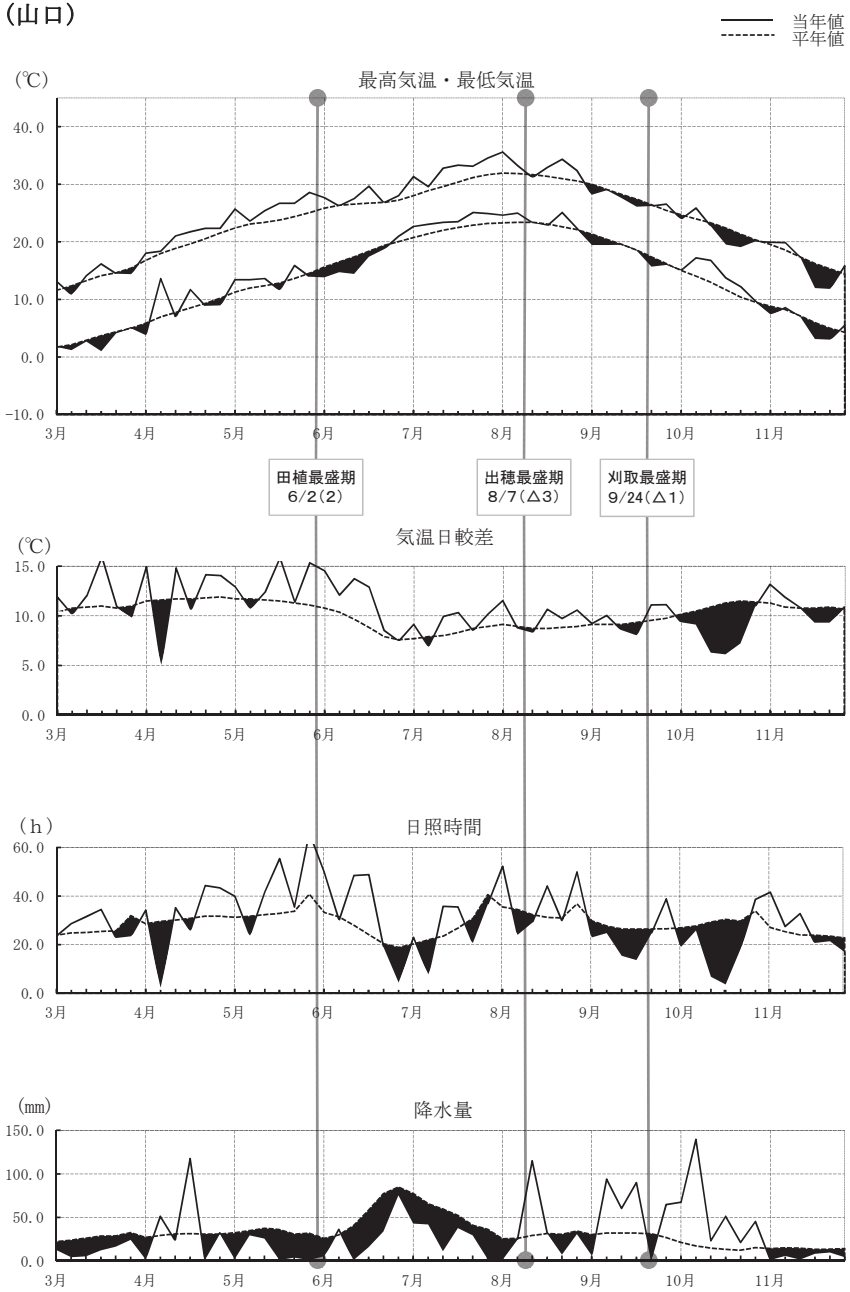

平成29年　半旬別気象グラフ（対平年差）

（徳島）早期

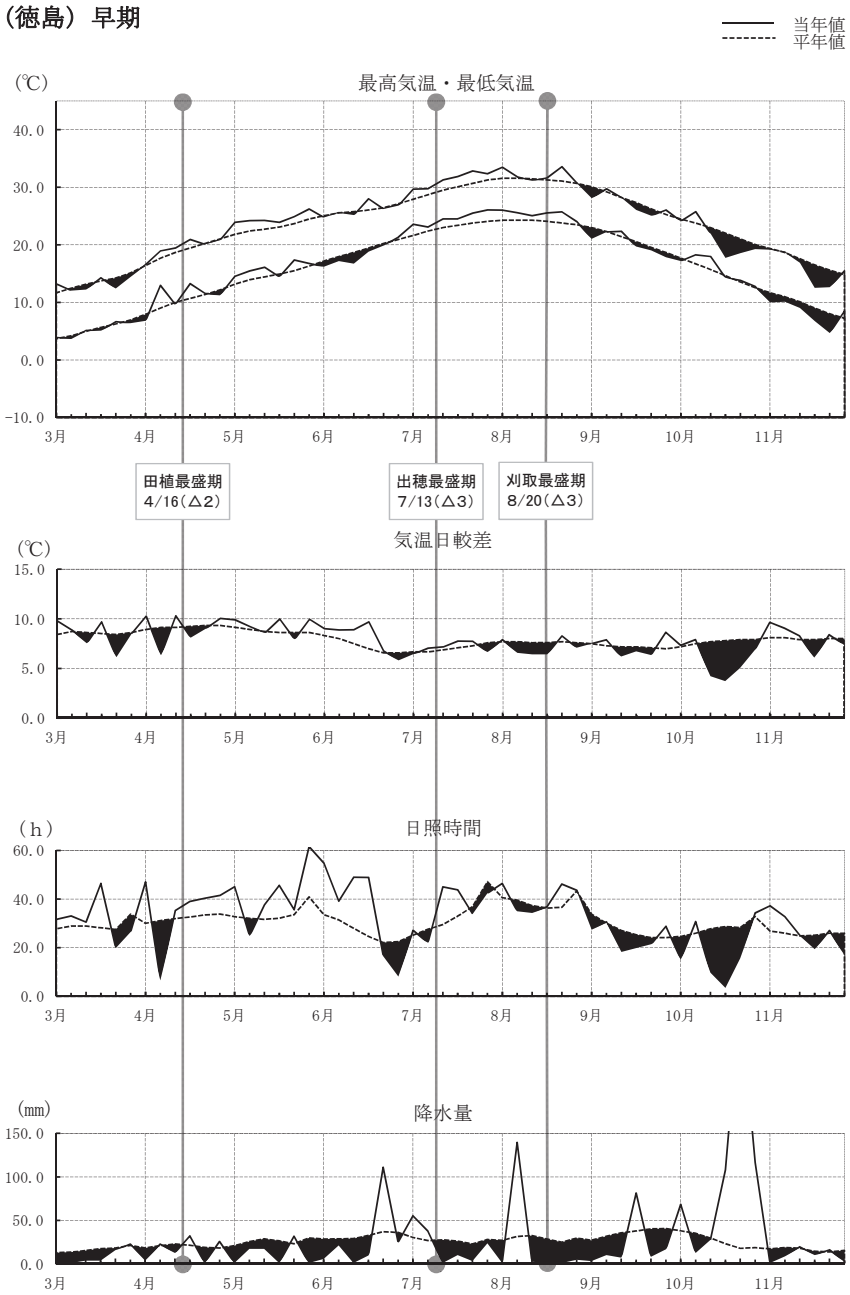

平成29年　半旬別気象グラフ（対平年差）

（徳島）普通期

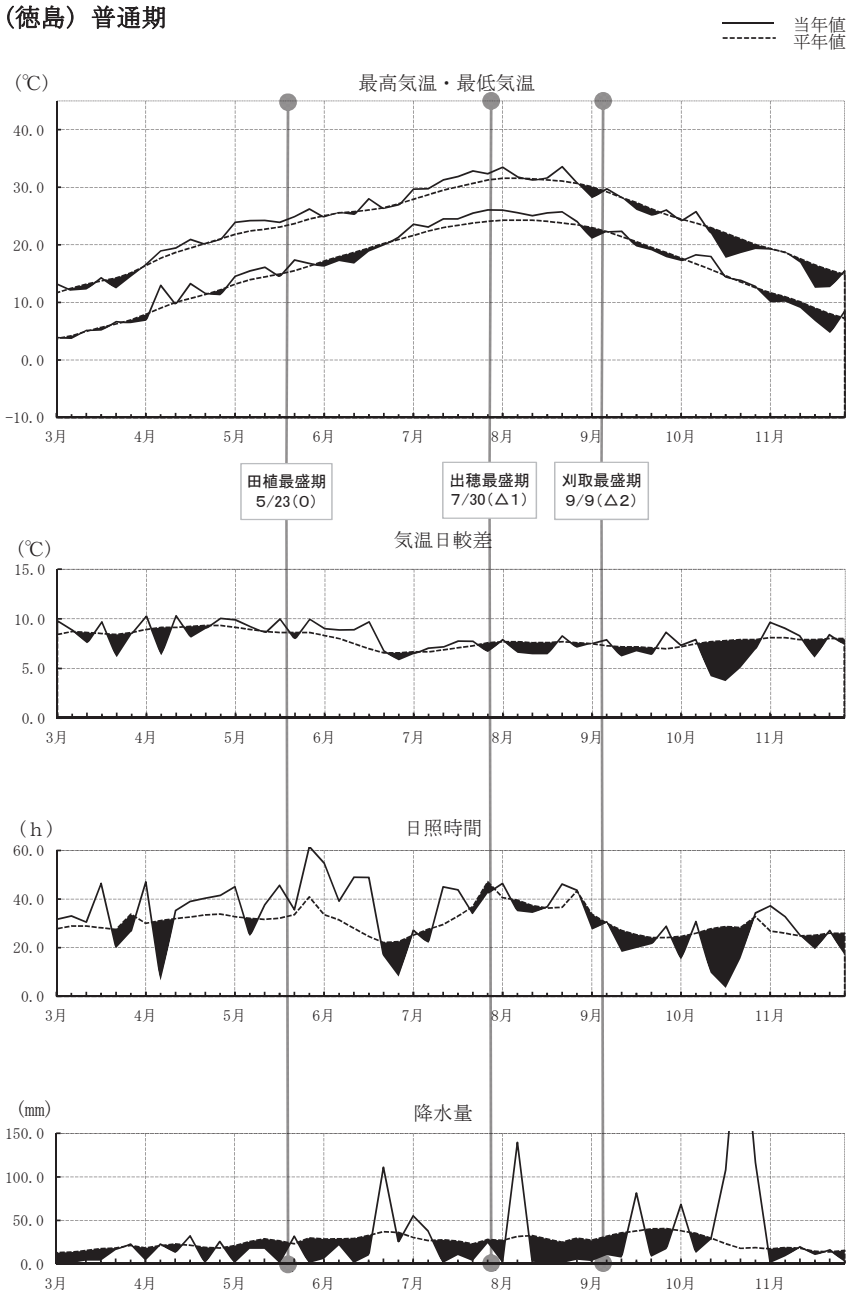

平成29年　半旬別気象グラフ（対平年差）

（高松）

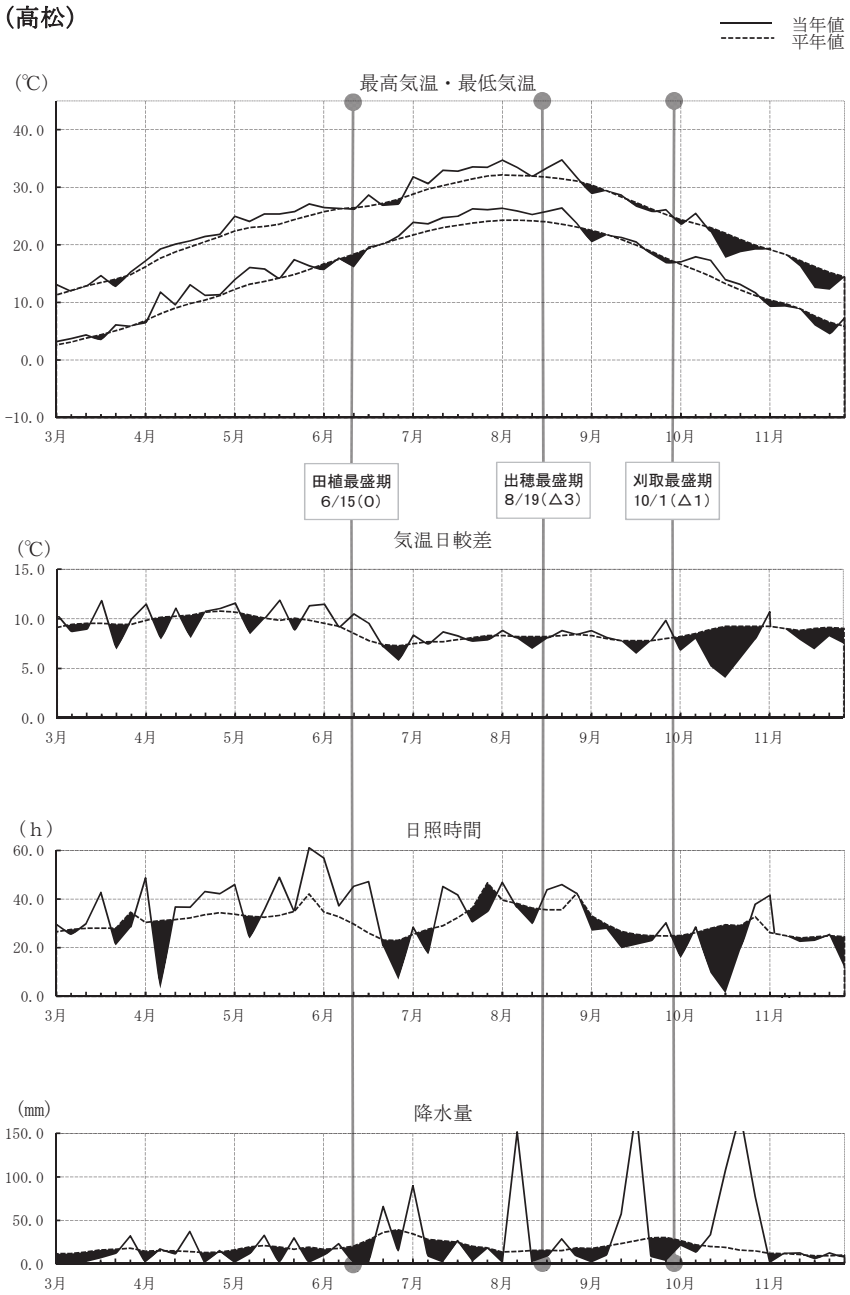

平成29年　半旬別気象グラフ（対平年差）

（松山）

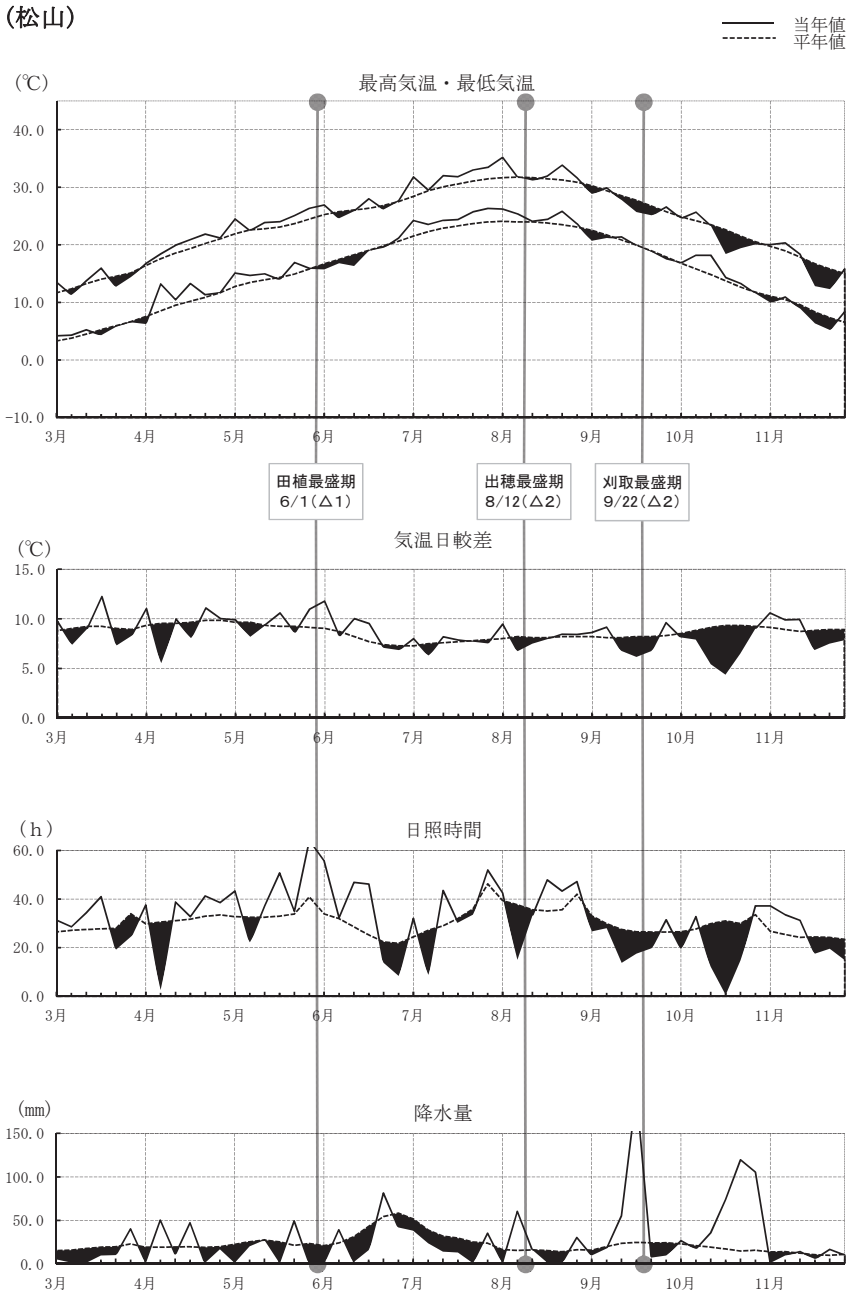

平成29年　半旬別気象グラフ（対平年差）

（高知）早期

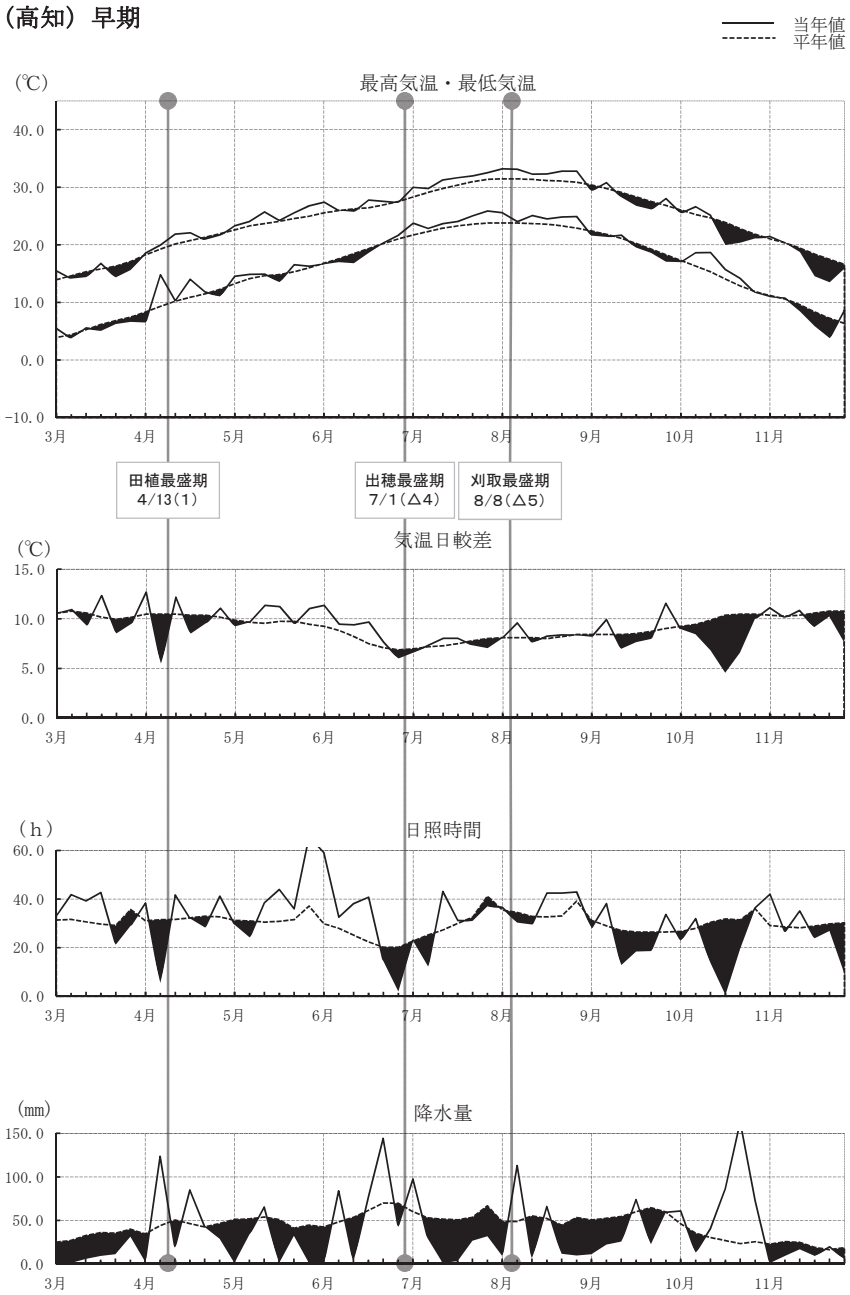

平成29年　半旬別気象グラフ（対平年差）

（高知）普通期

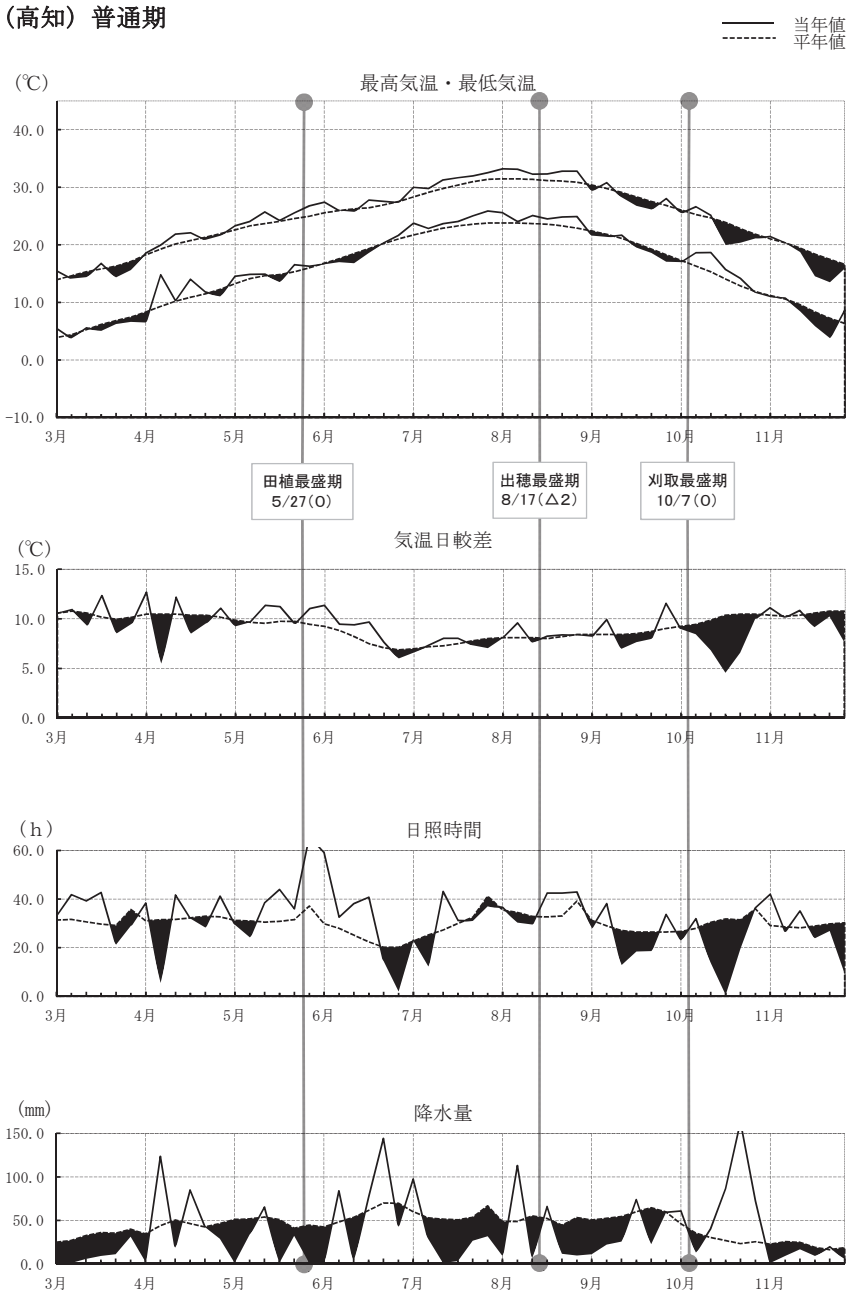

平成29年　半旬別気象グラフ（対平年差）

（福岡）

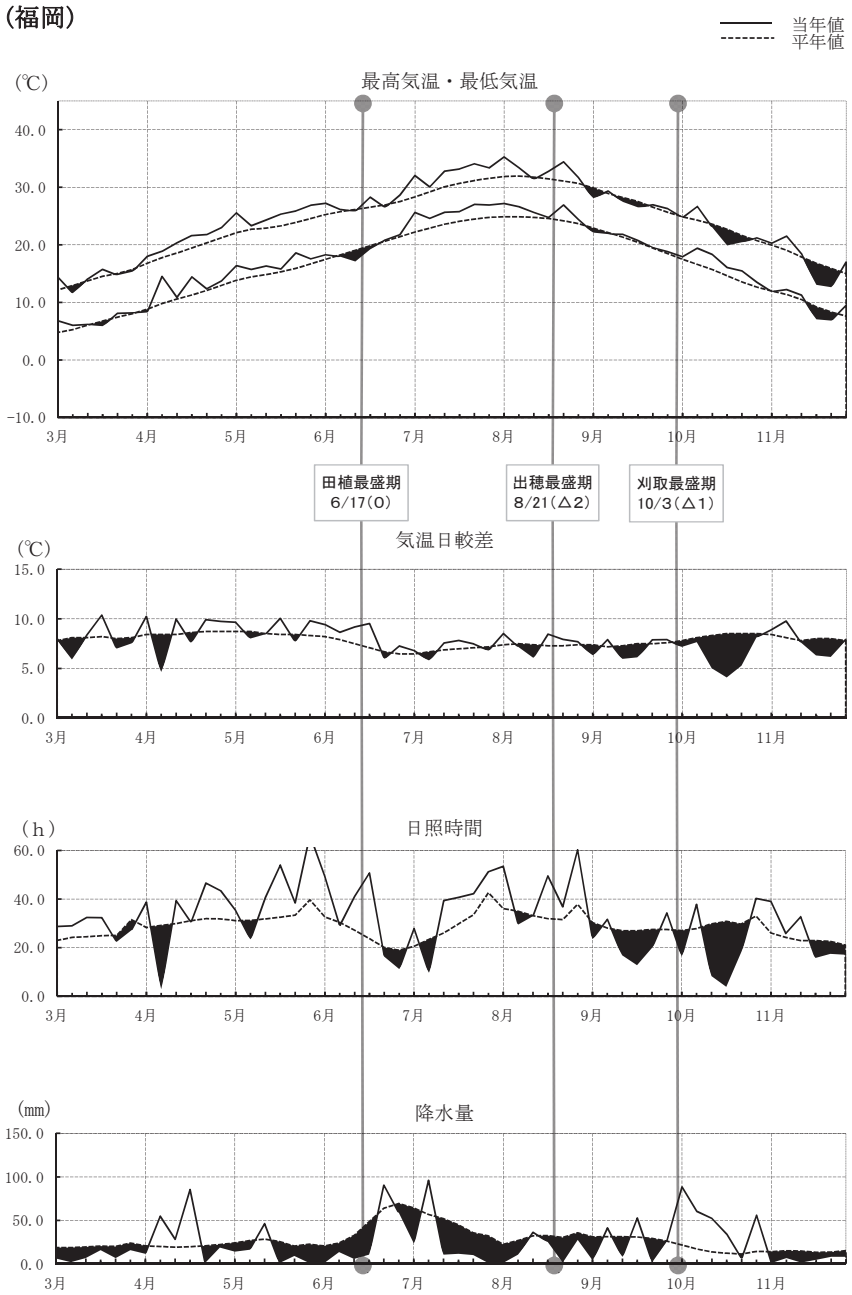

平成29年　半旬別気象グラフ（対平年差）

（佐賀）

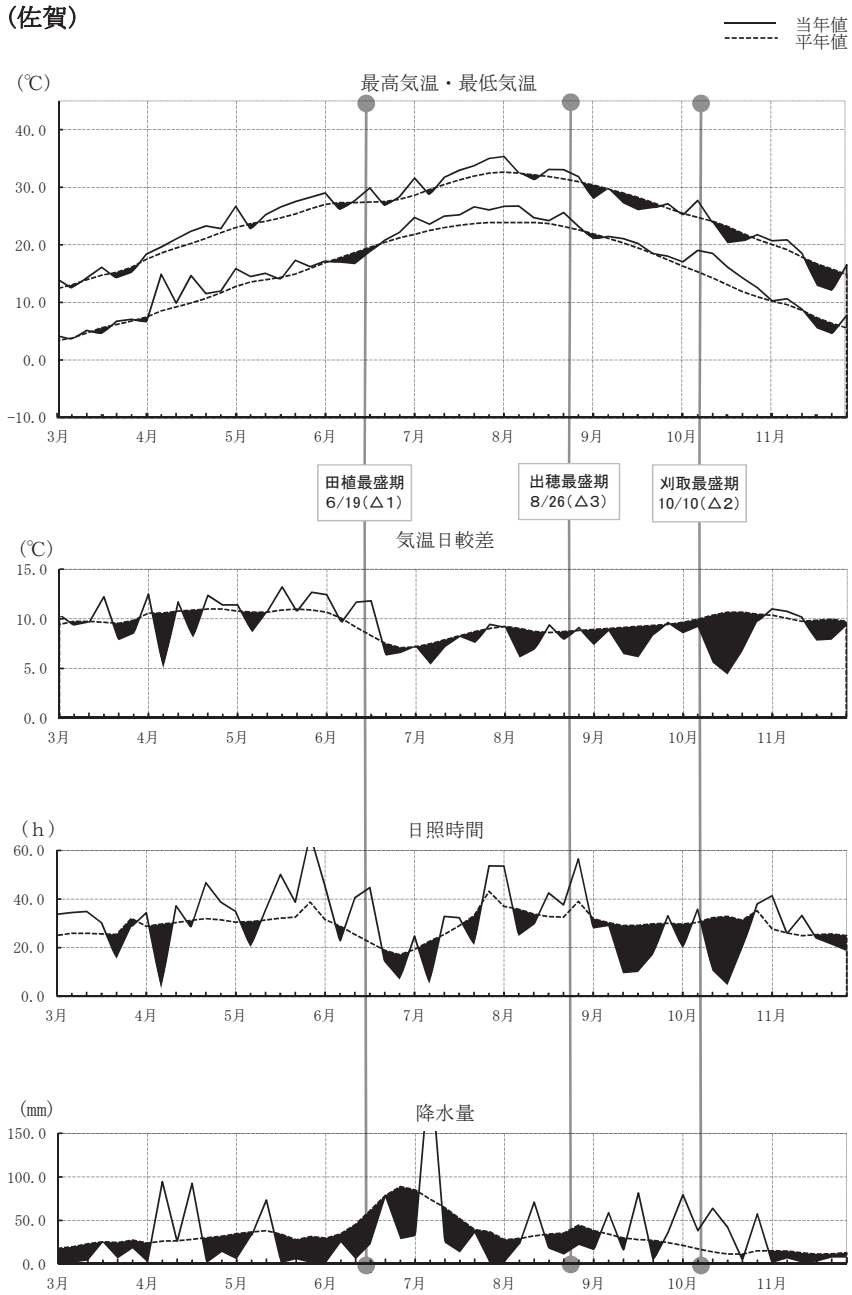

平成29年　半旬別気象グラフ（対平年差）

（長崎）

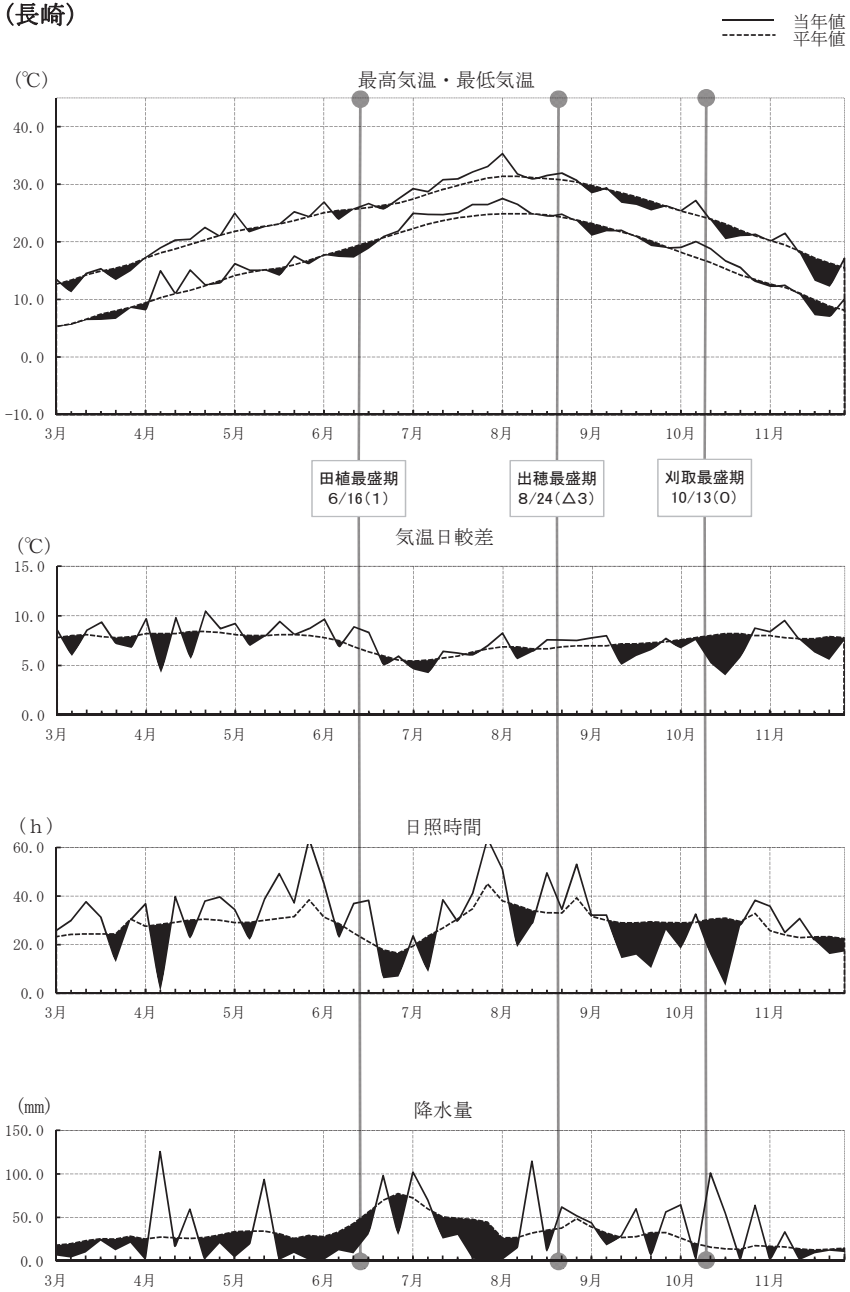

平成29年　半旬別気象グラフ（対平年差）

（熊本）

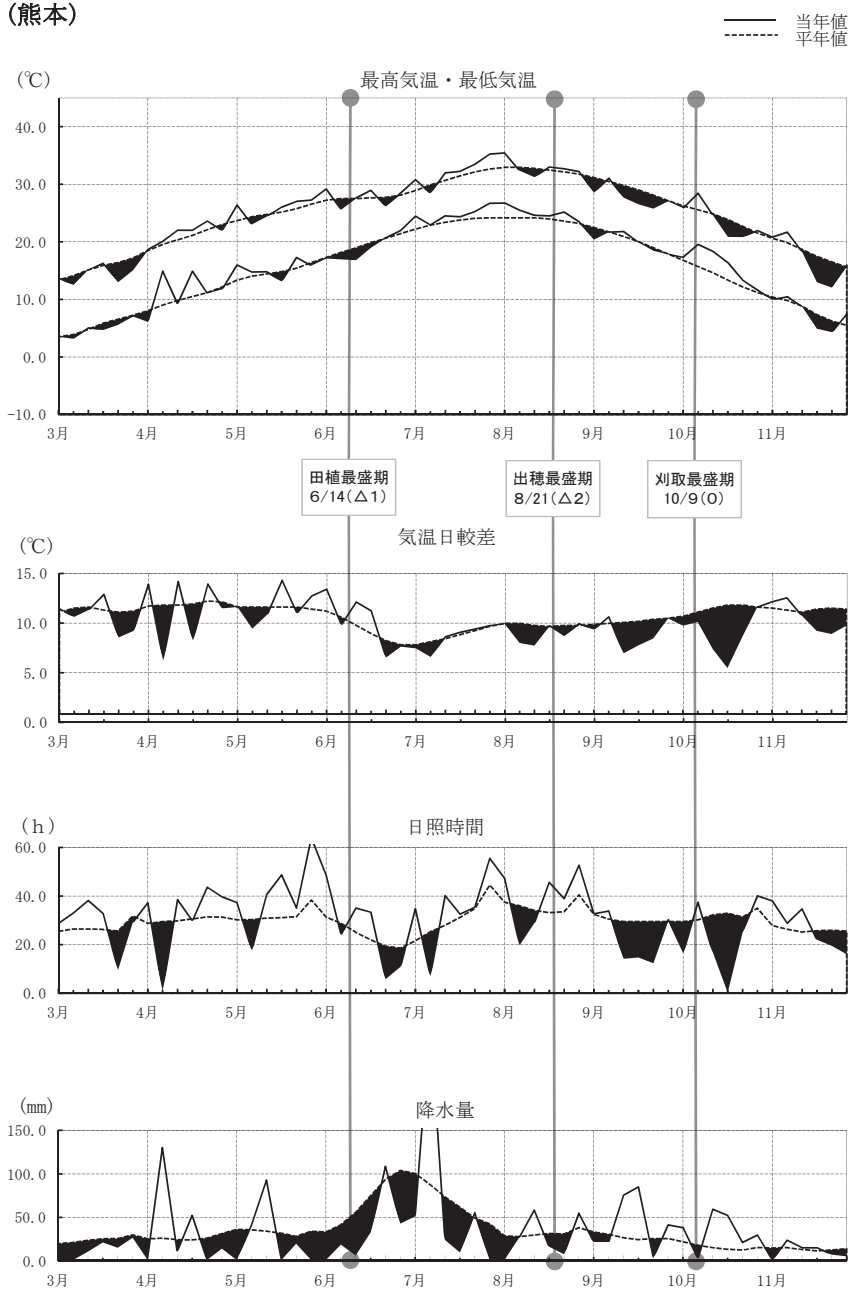

平成29年　半旬別気象グラフ（対平年差）

（大分）

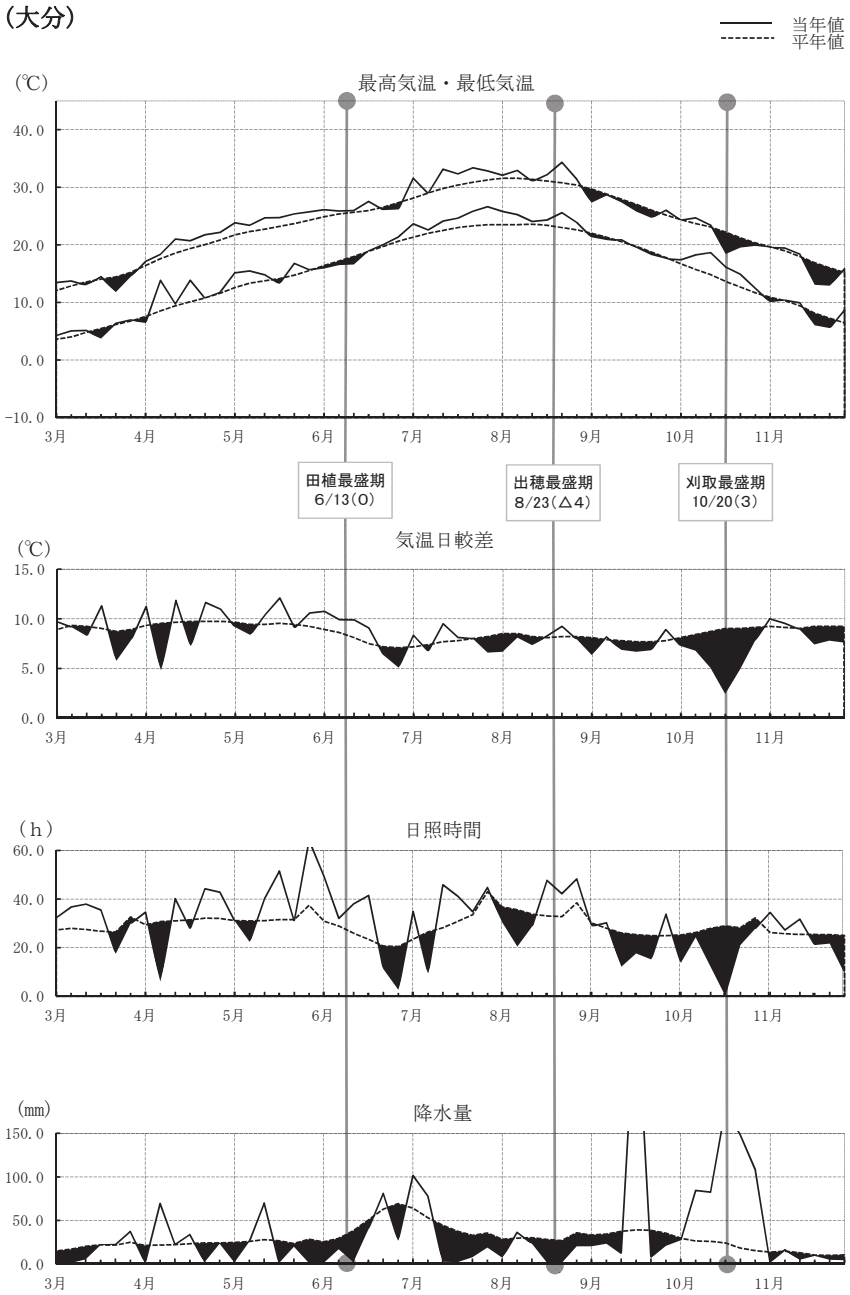

平成29年　半旬別気象グラフ（対平年差）

（宮崎）早期

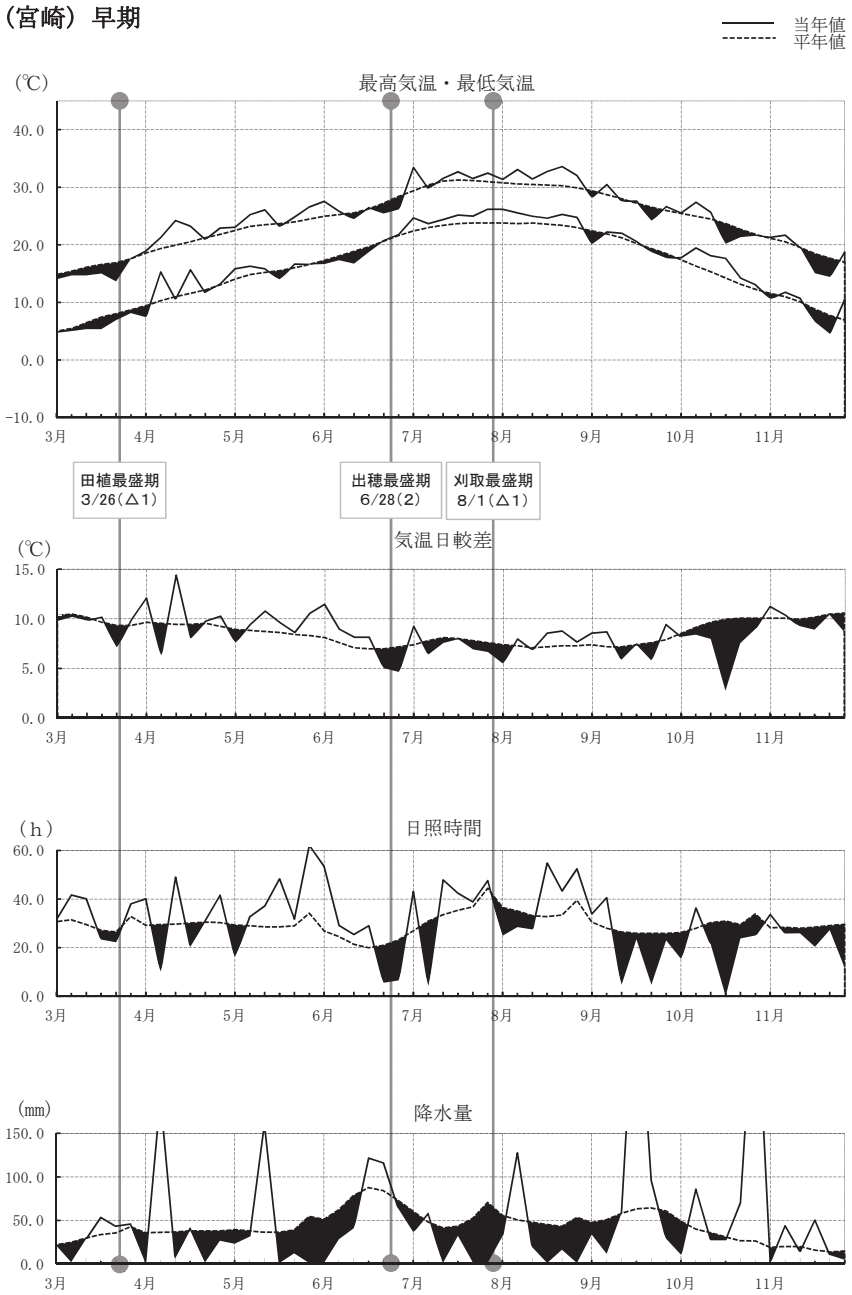

平成29年　半旬別気象グラフ（対平年差）

（宮崎）普通期

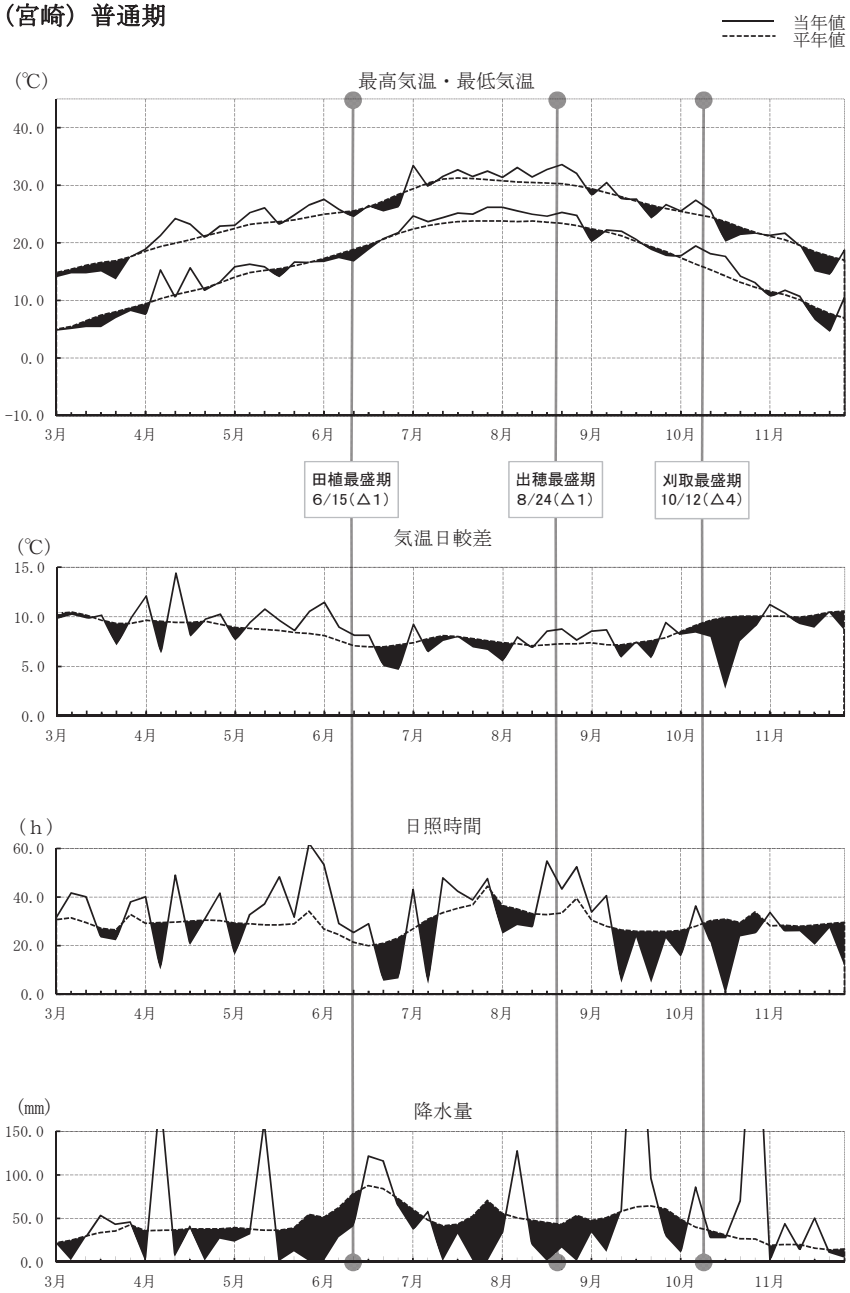

平成29年　半旬別気象グラフ（対平年差）

（鹿児島）早期

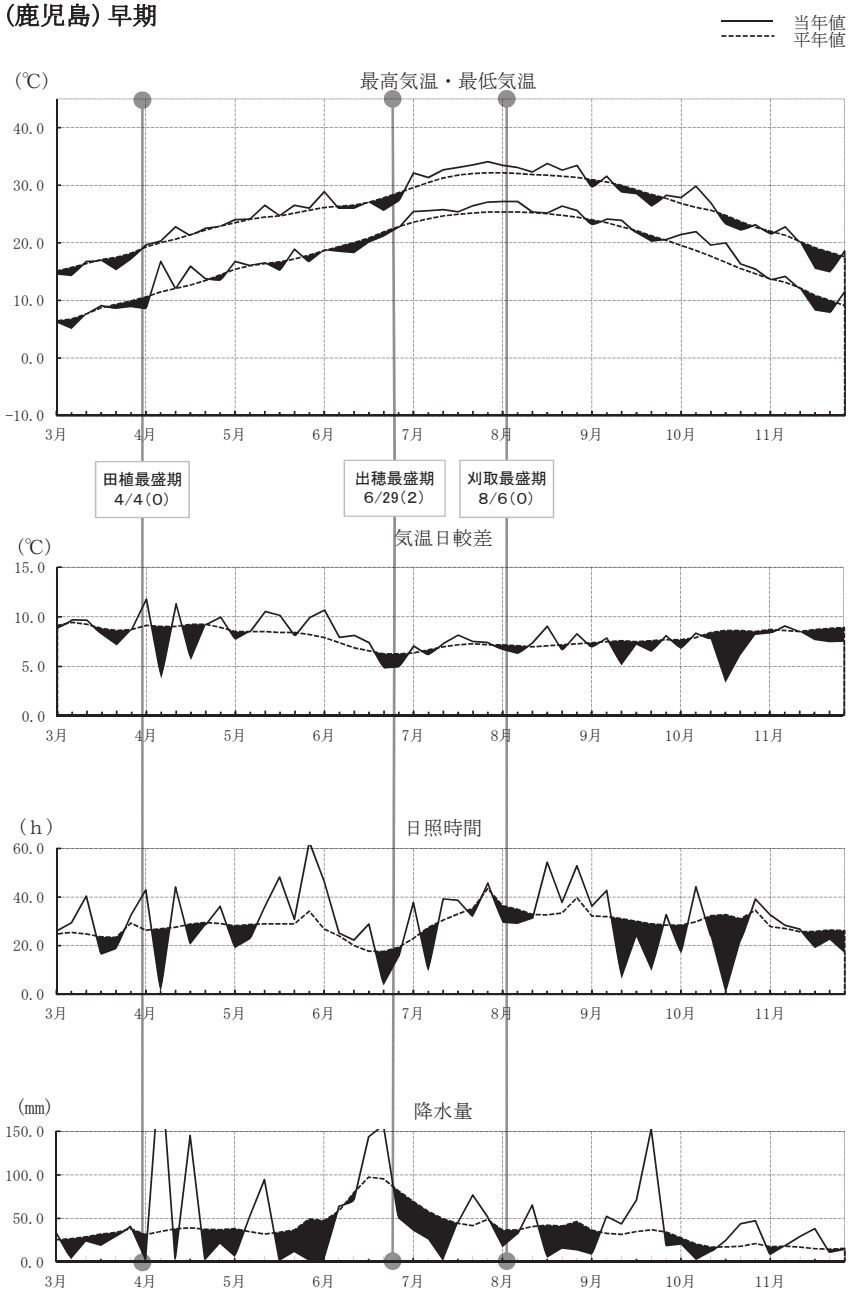

平成29年　半旬別気象グラフ（対平年差）

（鹿児島）普通期

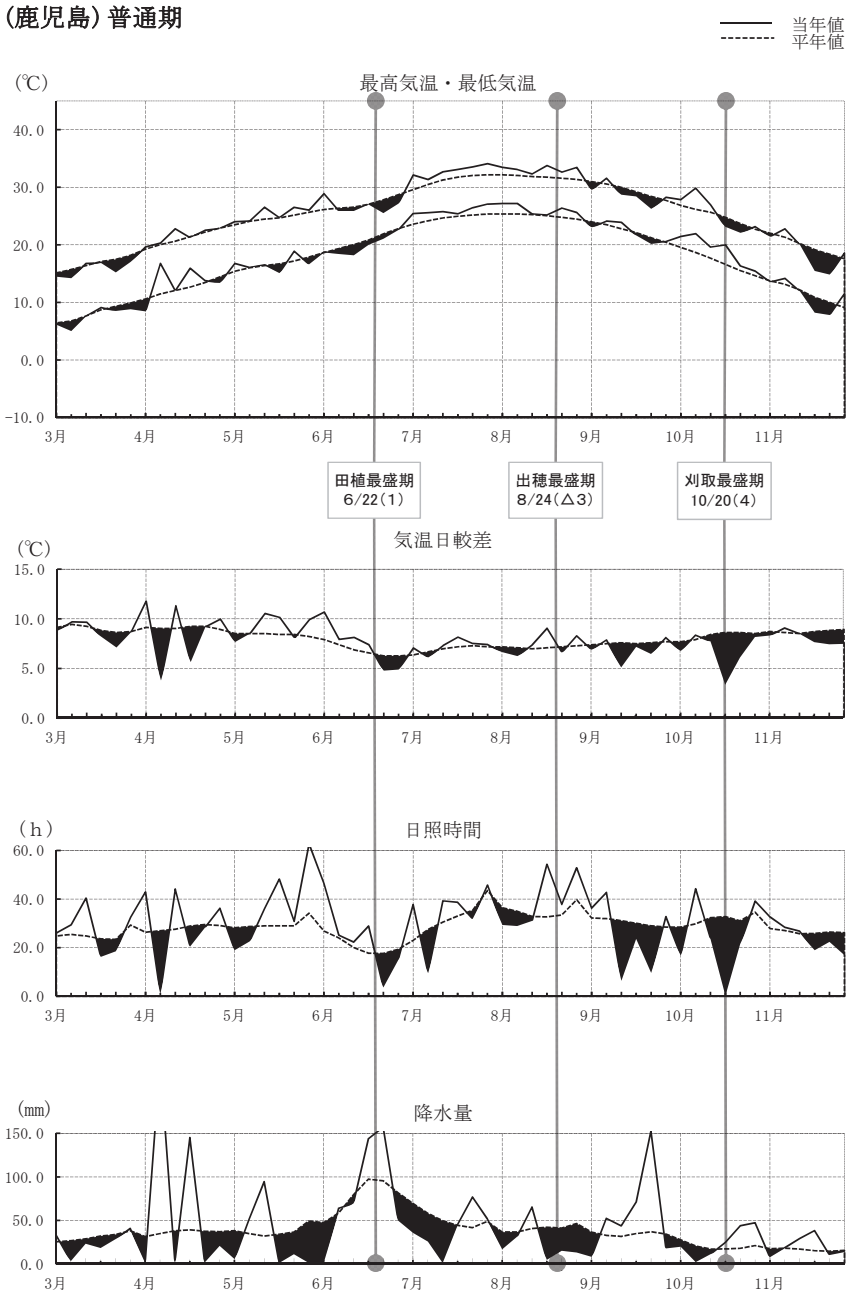

平成29年　半旬別気象グラフ（対平年差）

（那覇）

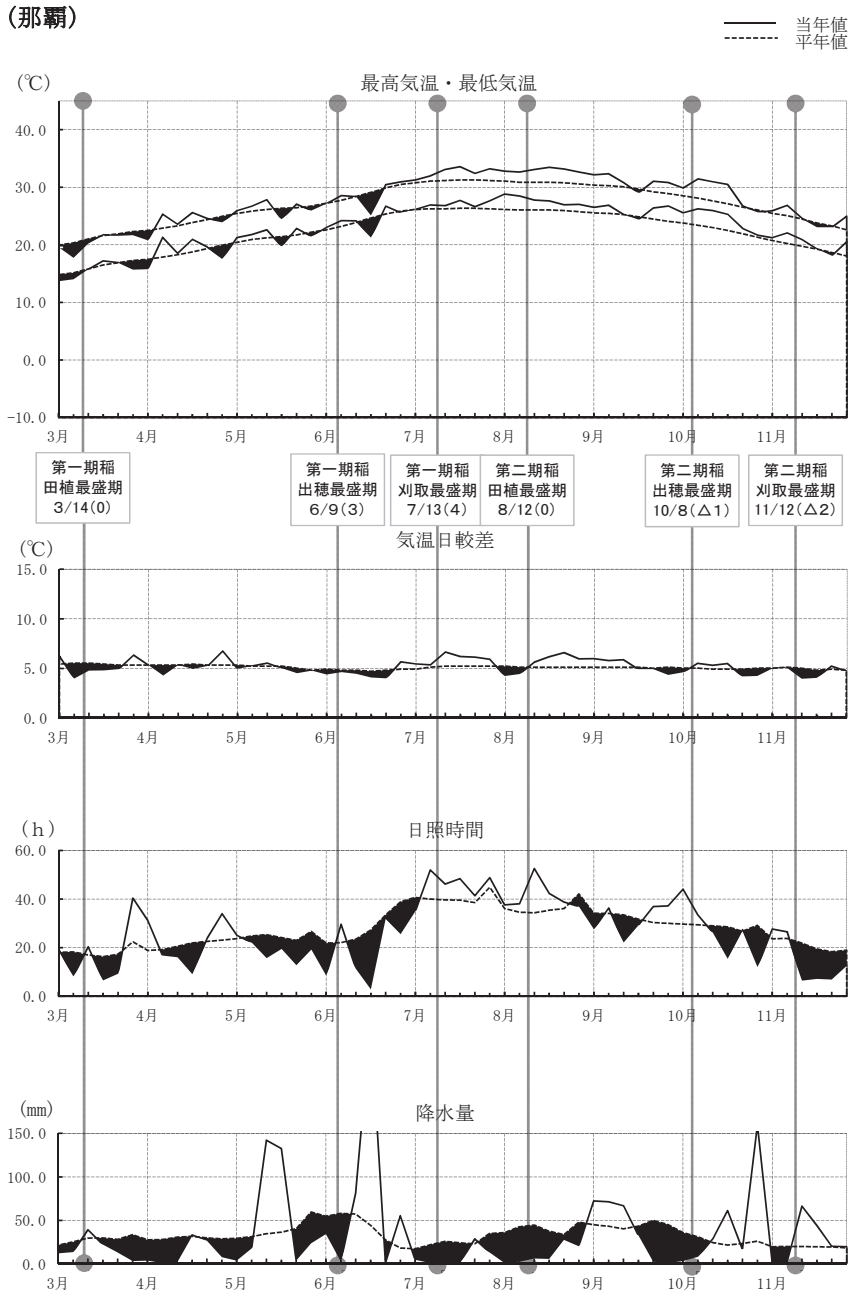

注：　耕種期日は、作柄表示地帯「沖縄諸島」である。

平成29年　半旬別気象グラフ（対平年差）

（石垣島）

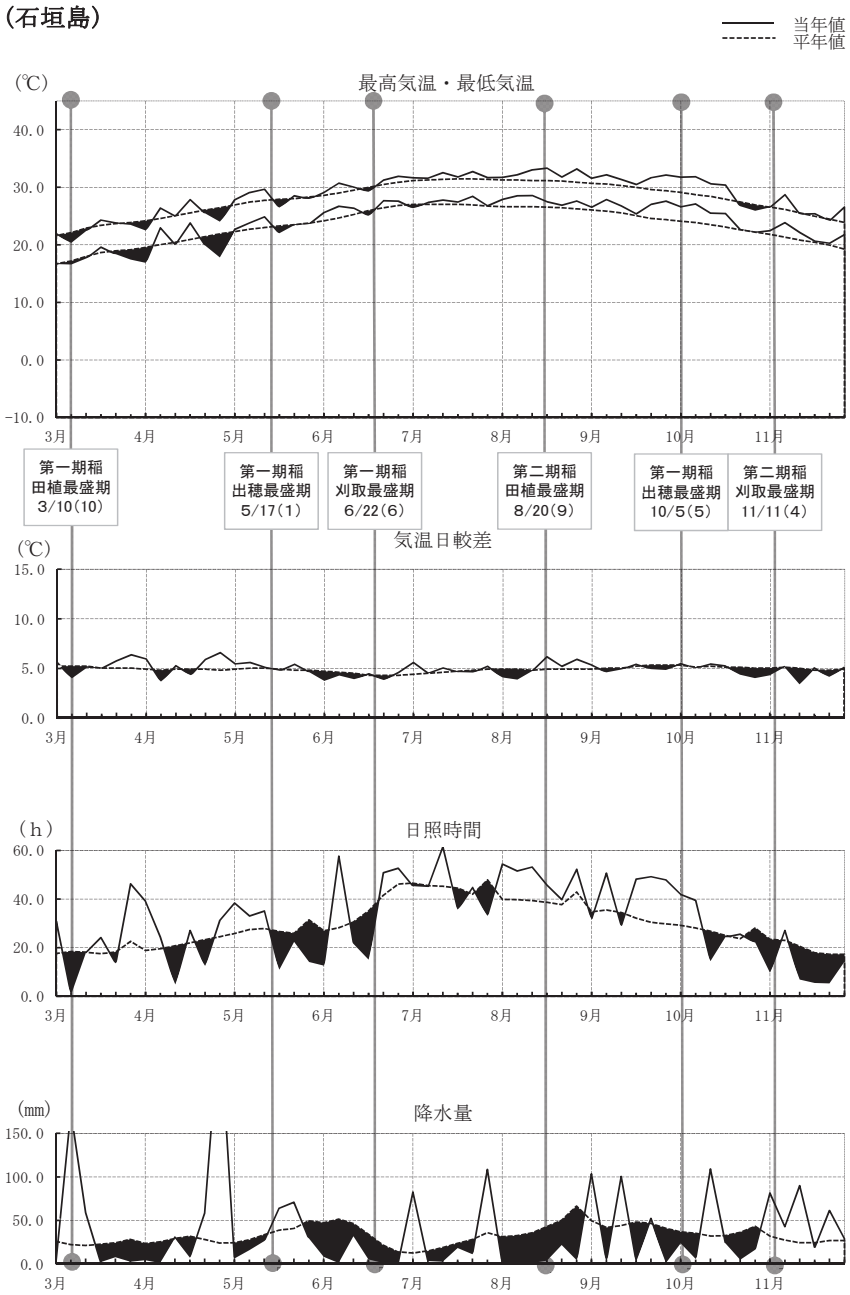

注：耕種期日は、作柄表示地帯「八重山」である。