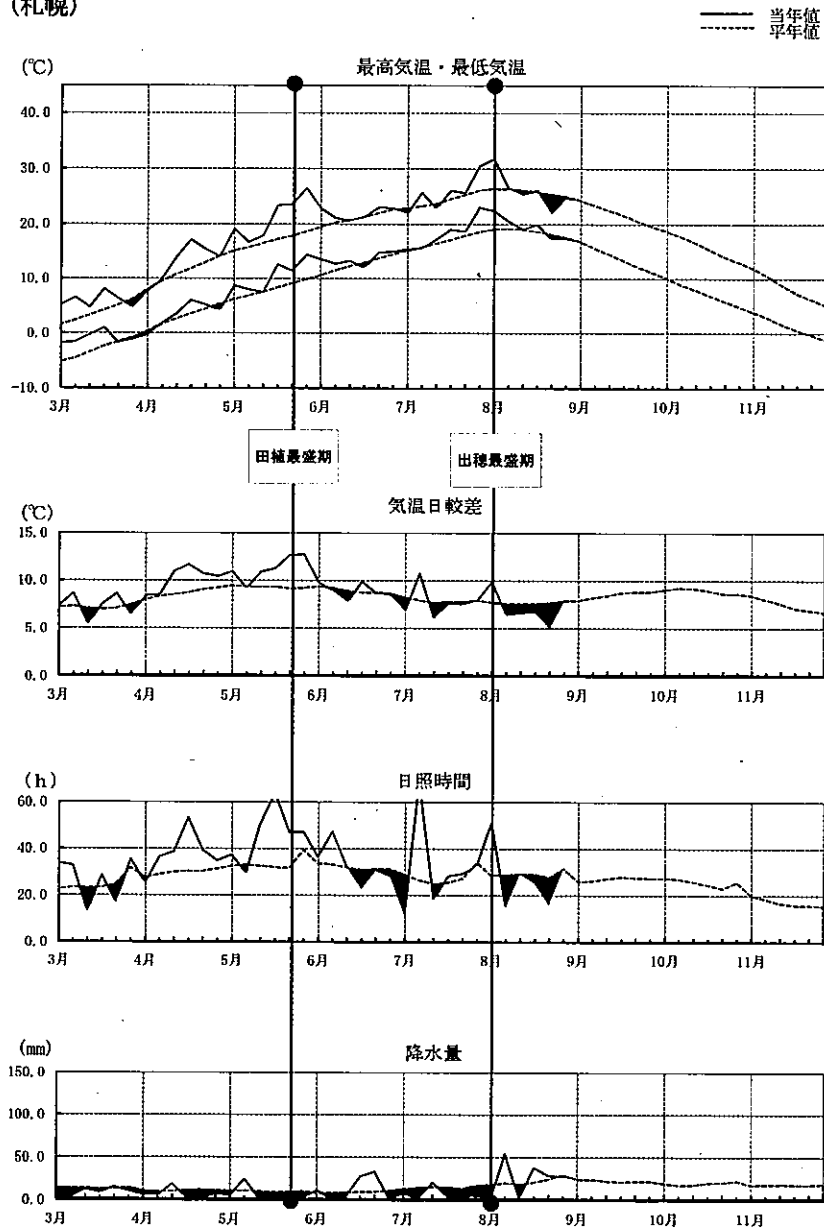


半旬別対平年差気象グラフ
(3月第1半旬～8月第6半旬)

- 最 高 気 温
- 最 低 気 温
- 気 温 日 較 差
- 日 照 時 間 量
- 降 水 量

令和元年 半旬別気象グラフ (対平年差)

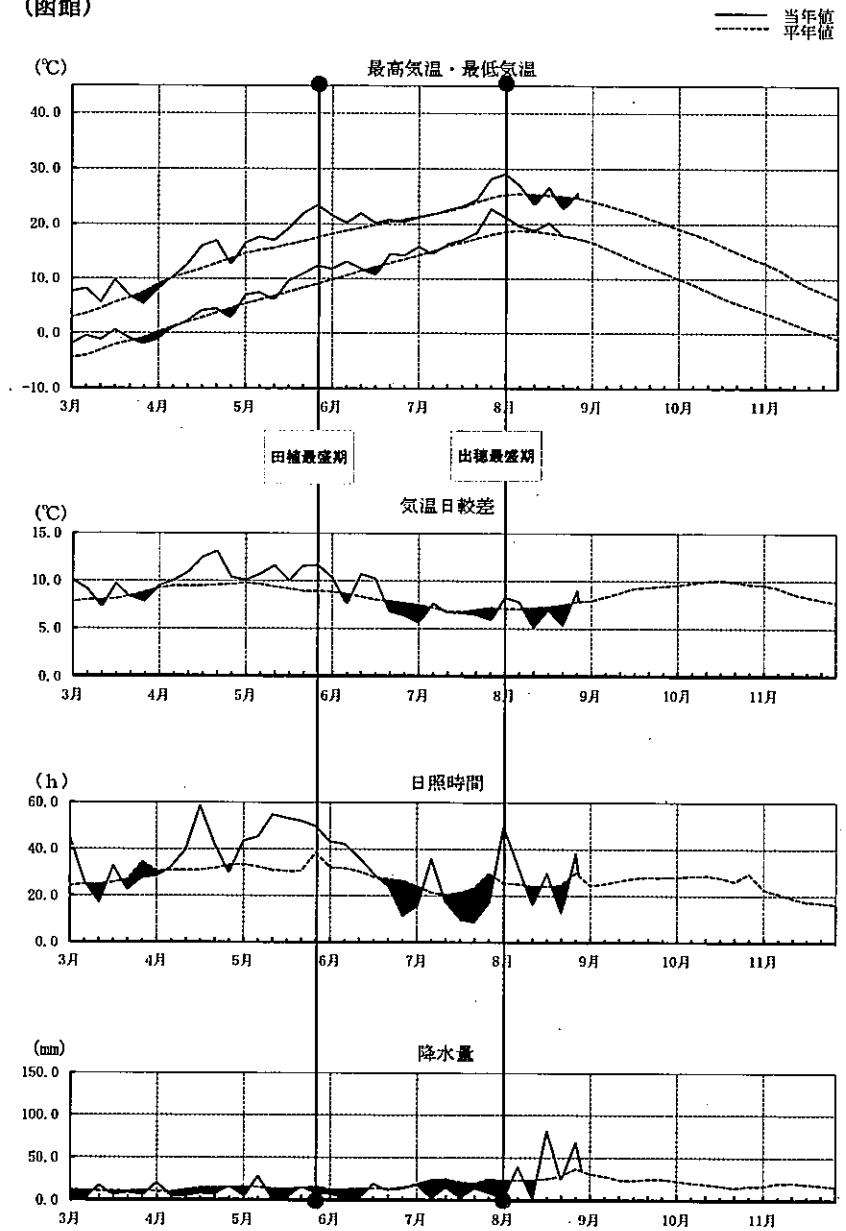
(札幌)



注： 耕種期日は、作柄表示地帯「石狩」である。

令和元年 半旬別気象グラフ (対平年差)

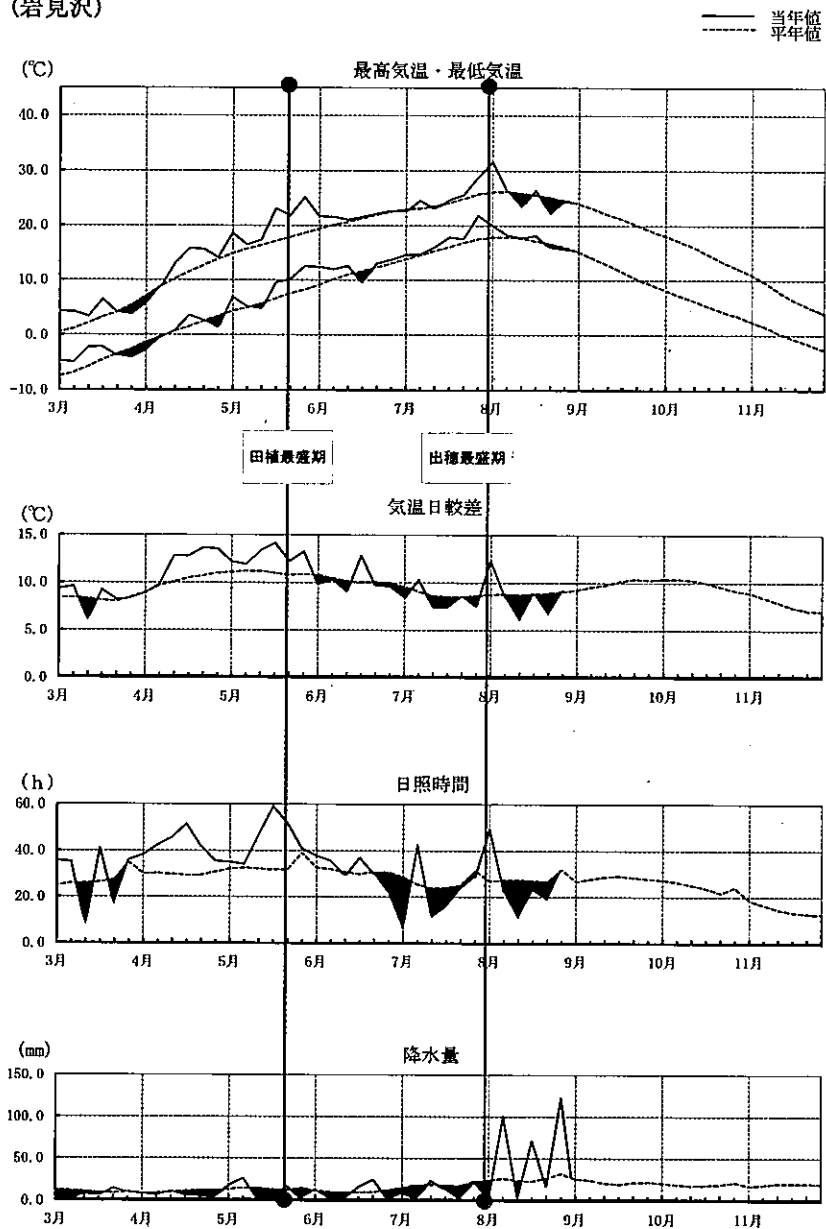
(函館)



注： 耕種期日は、作柄表示地帯「渡島」である。

令和元年 半旬別気象グラフ (対平年差)

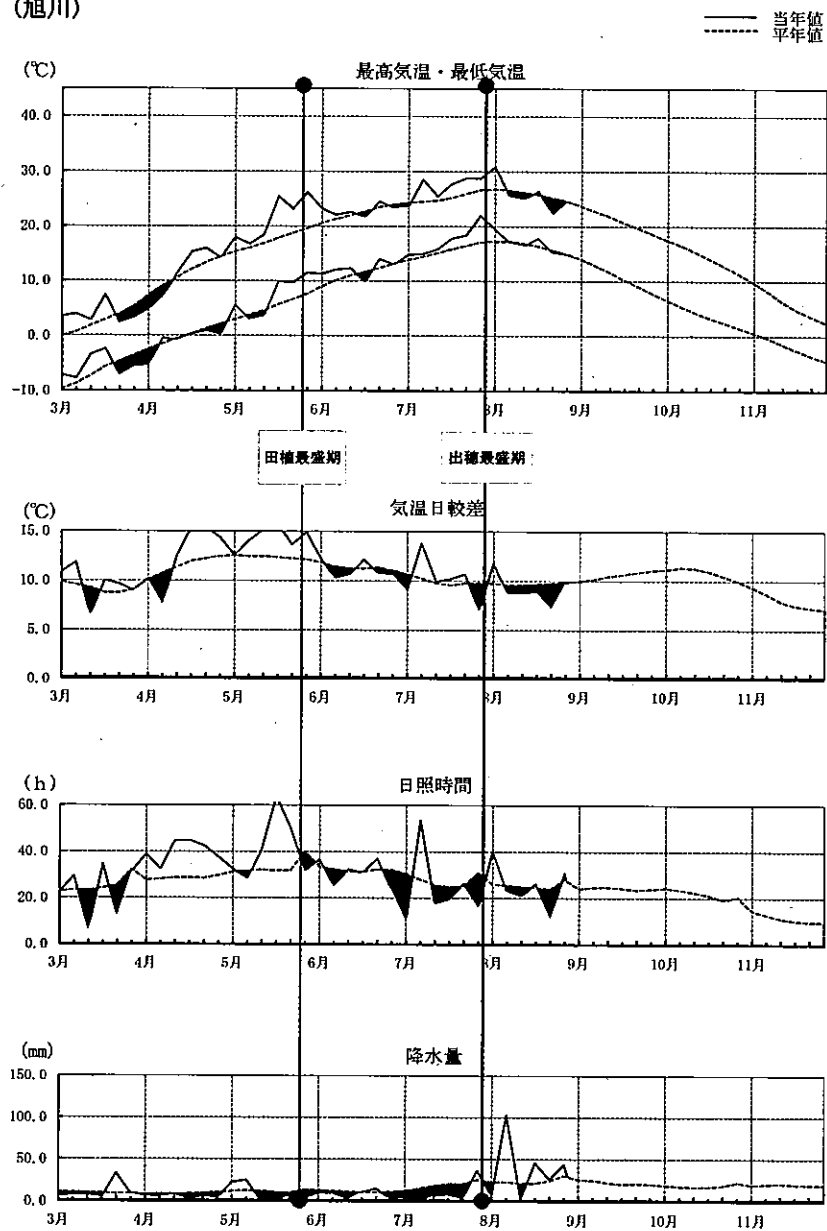
(岩見沢)



注： 耕種期日は、作柄表示地帯「南空知」である。

令和元年 半旬別気象グラフ (対平年差)

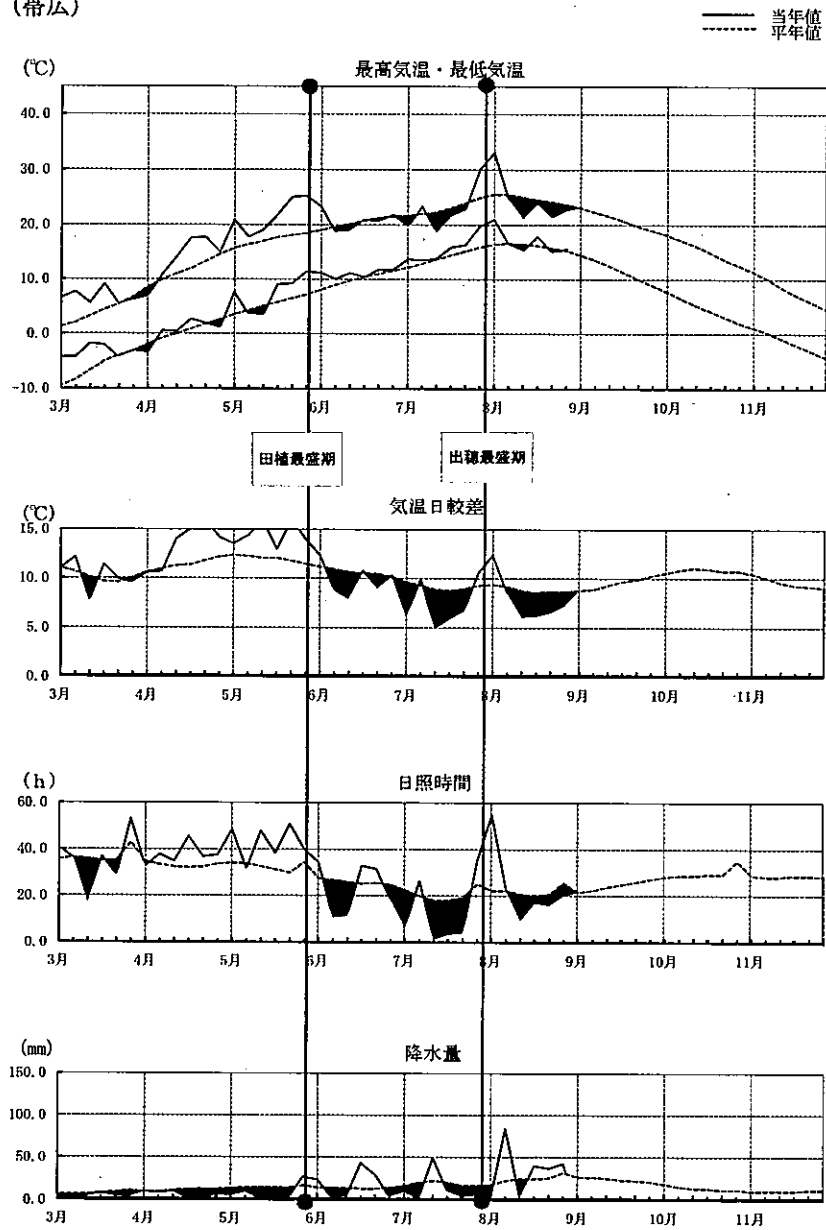
(旭川)



注： 耕種期日は、作柄表示地帯「上川」である。

令和元年 半旬別気象グラフ (対平年差)

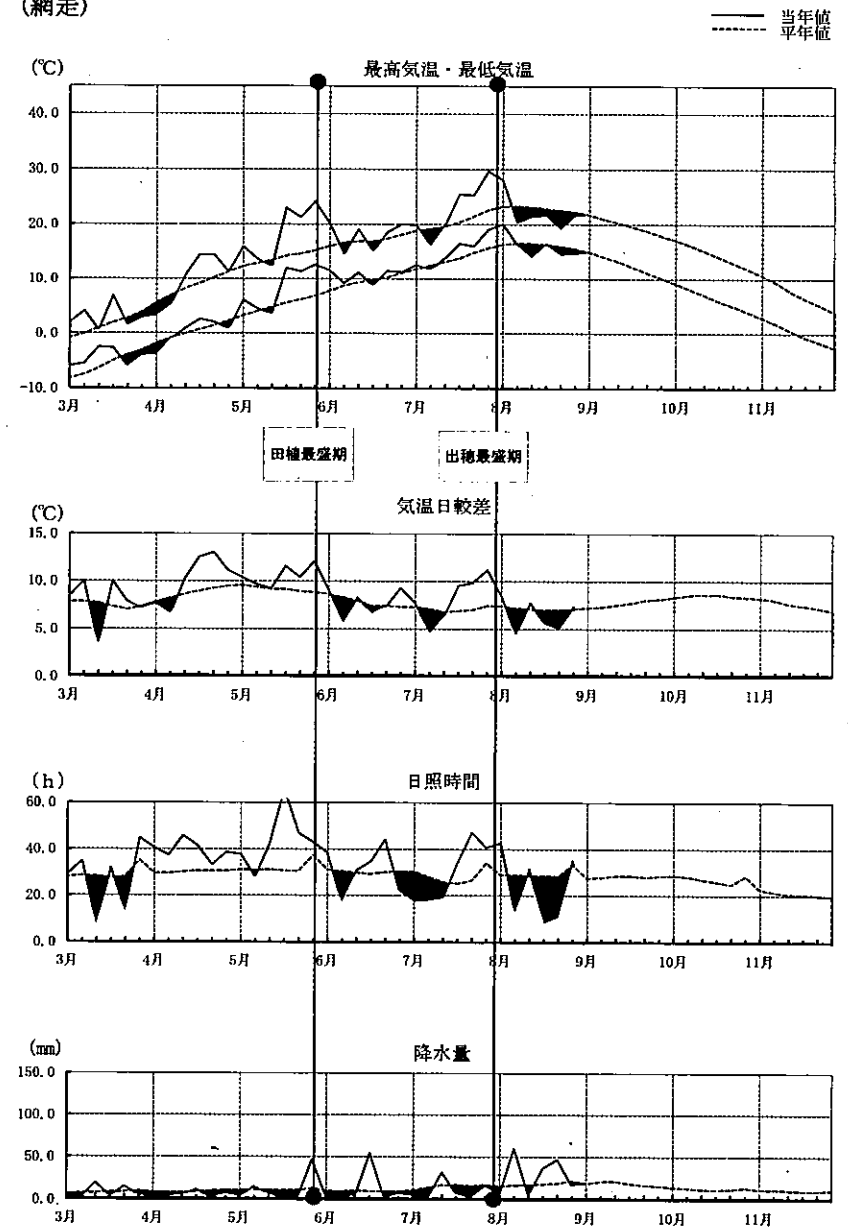
(帯広)



注： 耕種期日は、作柄表示地帯「オホーツク・十勝」である。

令和元年 半旬別気象グラフ (対平年差)

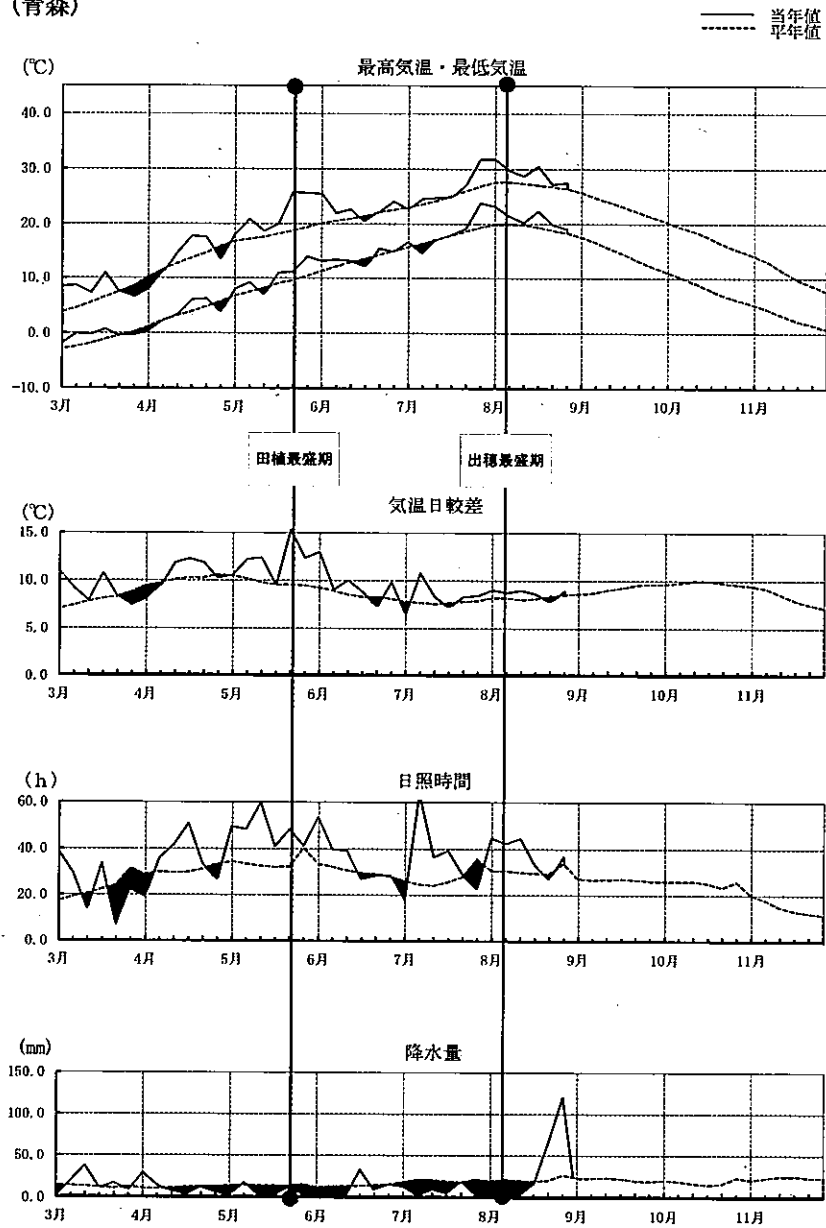
(網走)



注： 耕種期日は、作柄表示地帯「オホーツク・十勝」である。

令和元年 半旬別気象グラフ (対平年差)

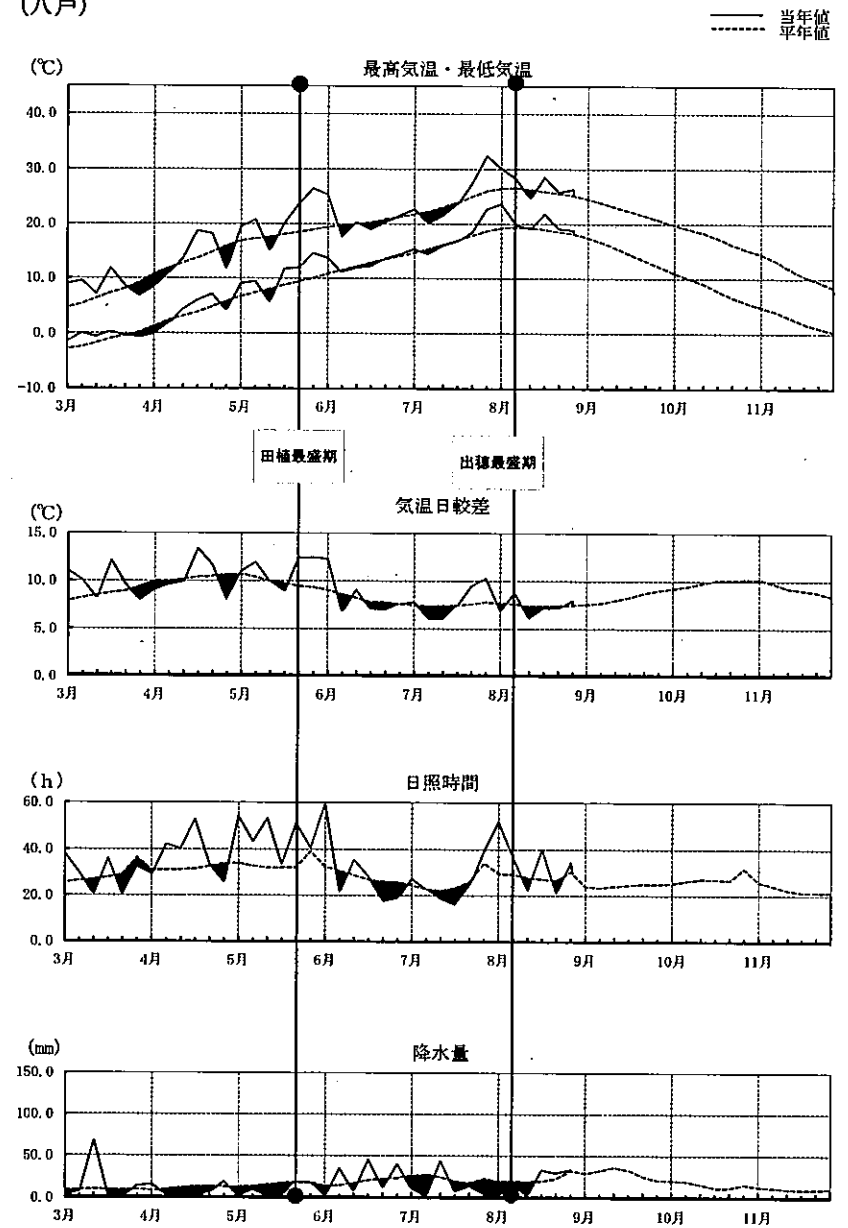
(青森)



注： 耕種期日は、作柄表示地帯「青森」である。

令和元年 半旬別気象グラフ (対平年差)

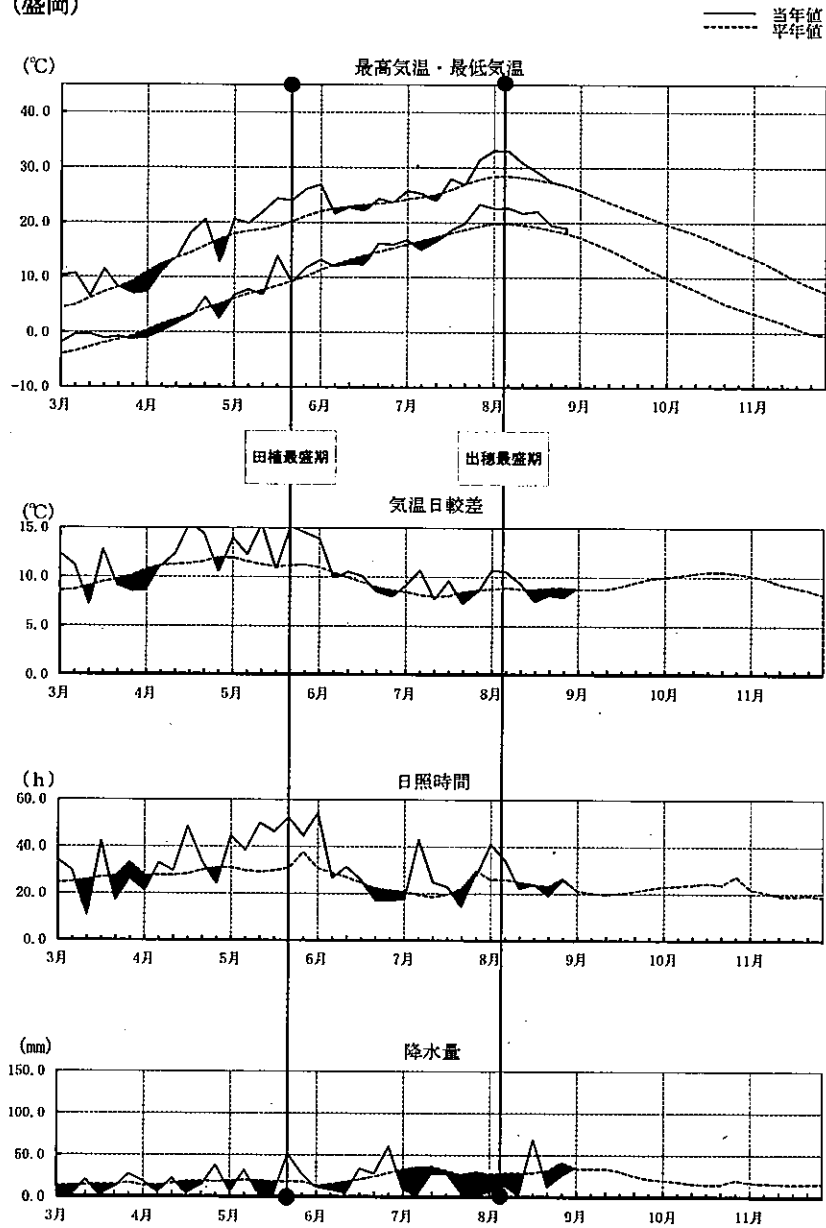
(八戸)



注： 耕種期日は、作柄表示地帯「南部・下北」である。

令和元年 半旬別気象グラフ (対平年差)

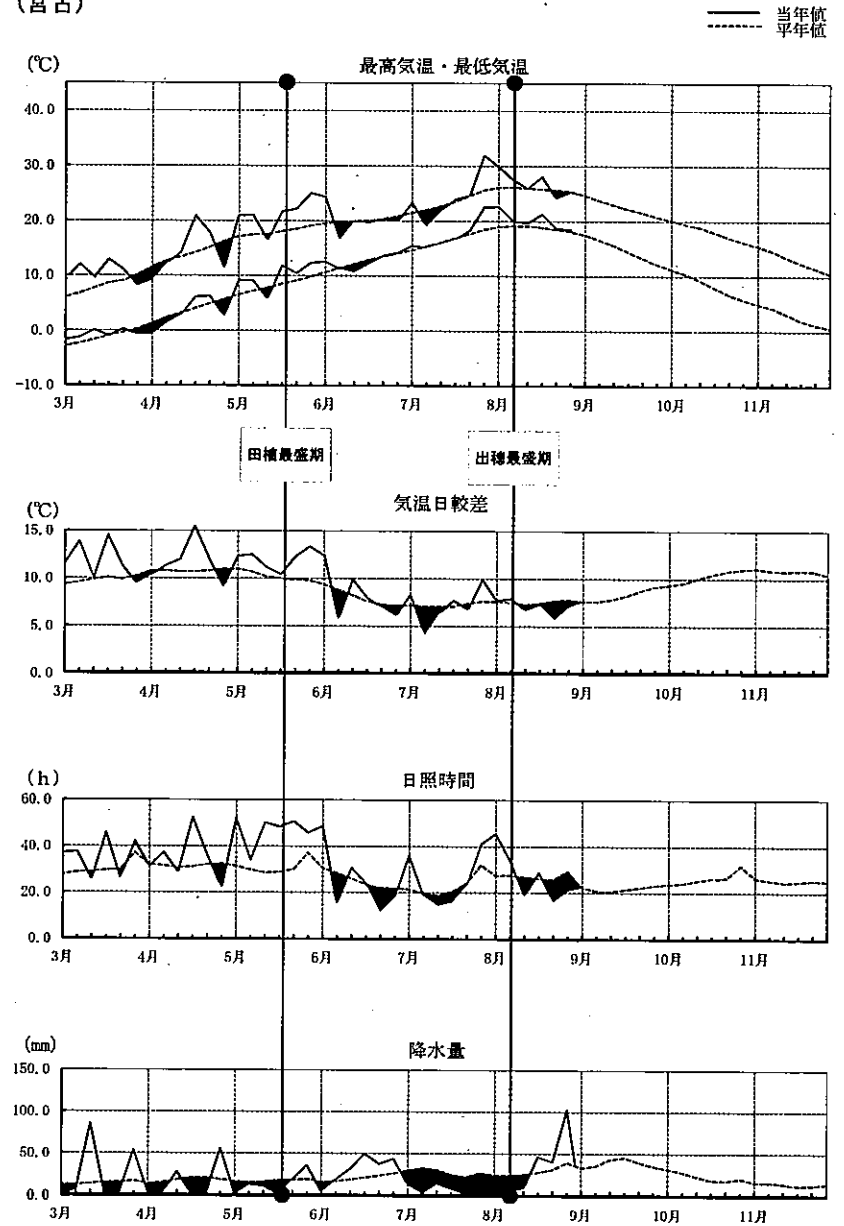
(盛岡)



注： 耕種期日は、作柄表示地帯「北上川上流」である。

令和元年 半旬別気象グラフ (対平年差)

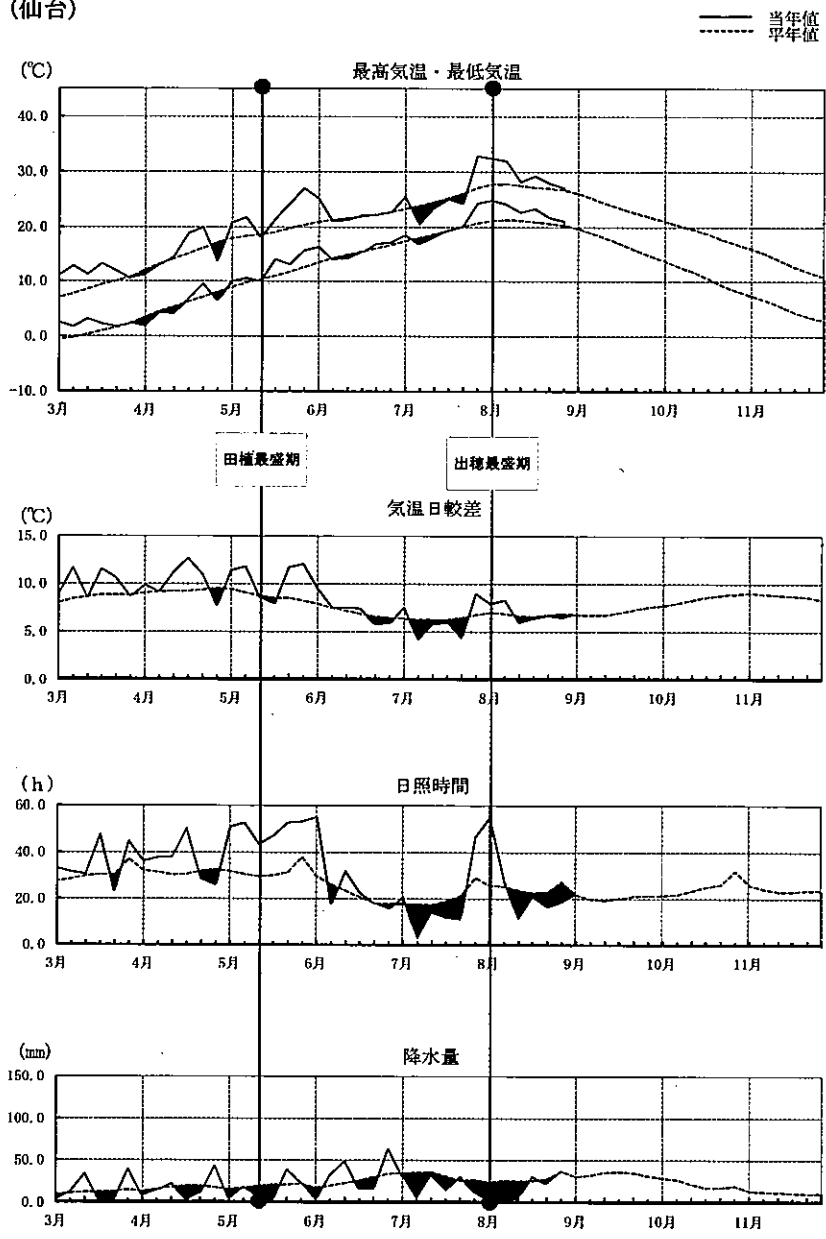
(宮古)



注： 耕種期日は、作柄表示地帯「東部」である。

令和元年 半旬別気象グラフ (対平年差)

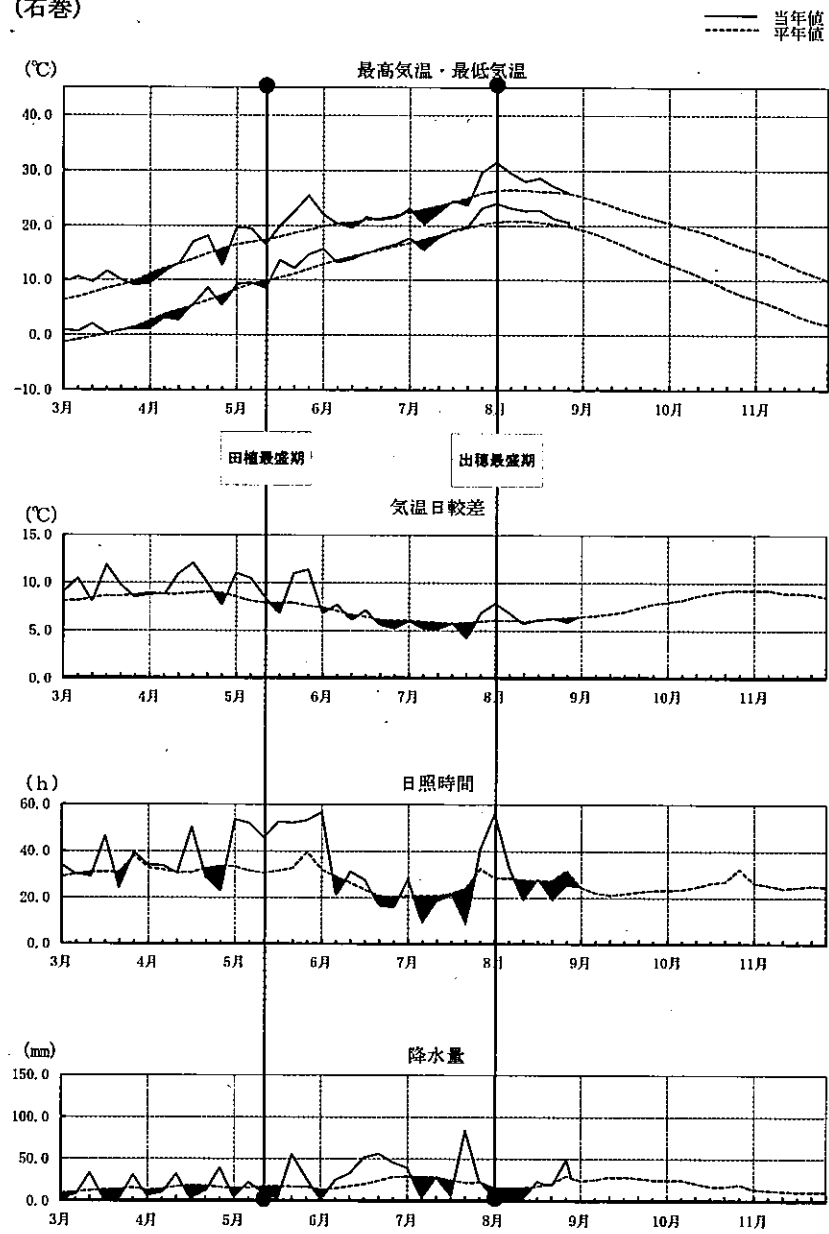
(仙台)



注： 耕種期日は、作柄表示地帯「中部」である。

令和元年 半旬別気象グラフ (対平年差)

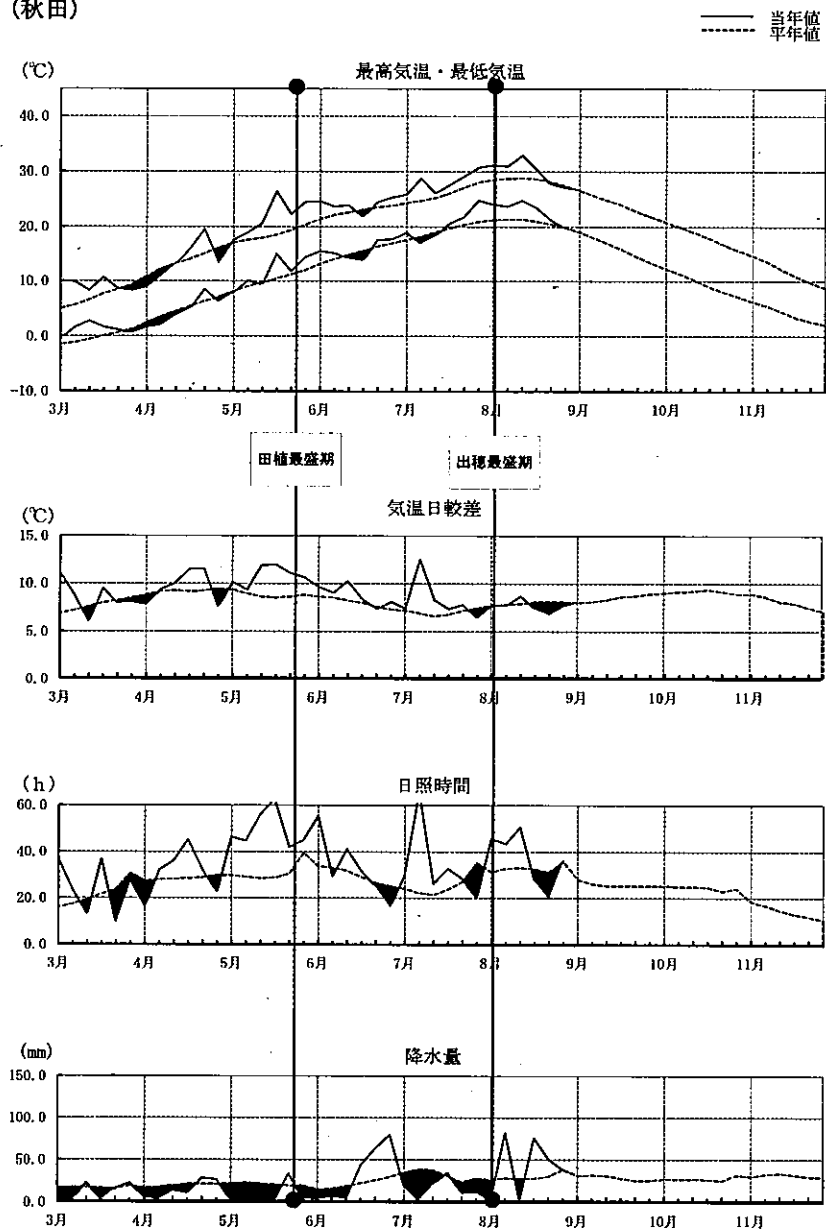
(石巻)



注： 耕種期日は、作柄表示地帯「東部」である。

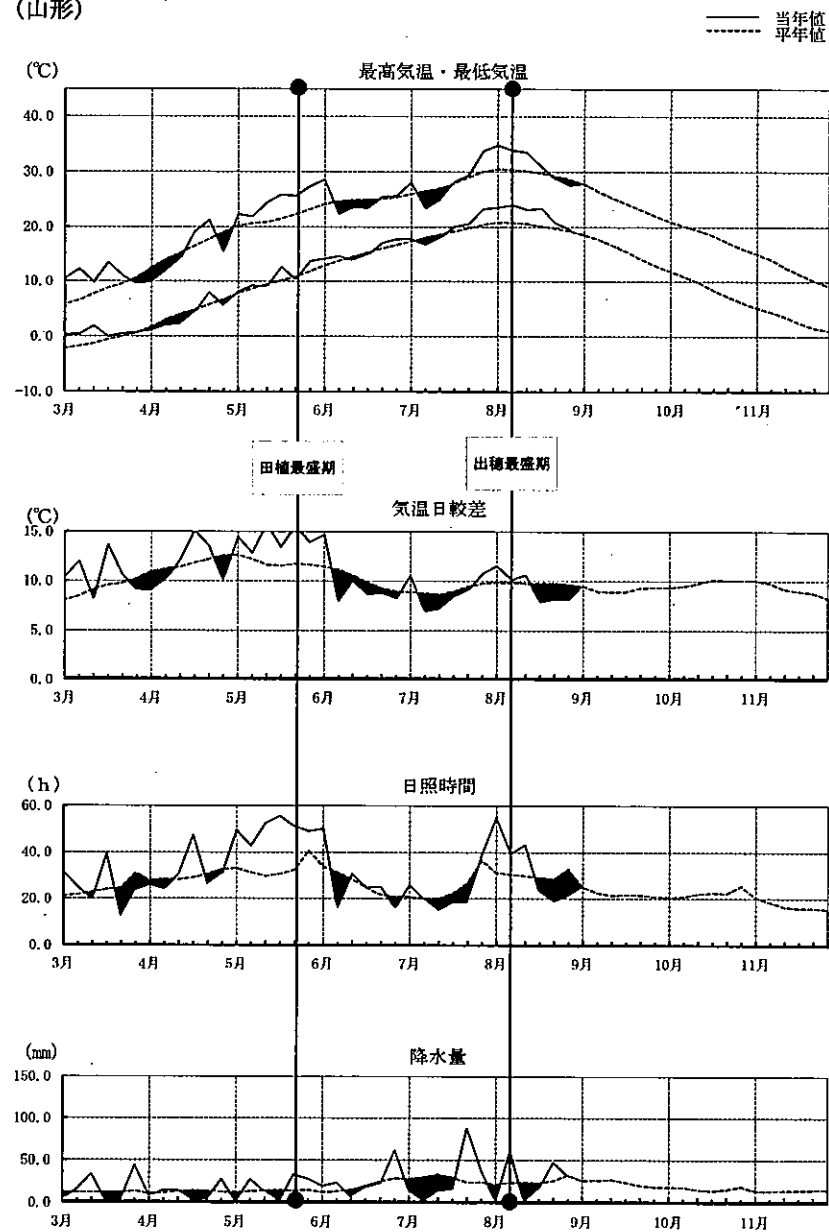
令和元年 半旬別気象グラフ (対平年差)

(秋田)



令和元年 半旬別気象グラフ (対平年差)

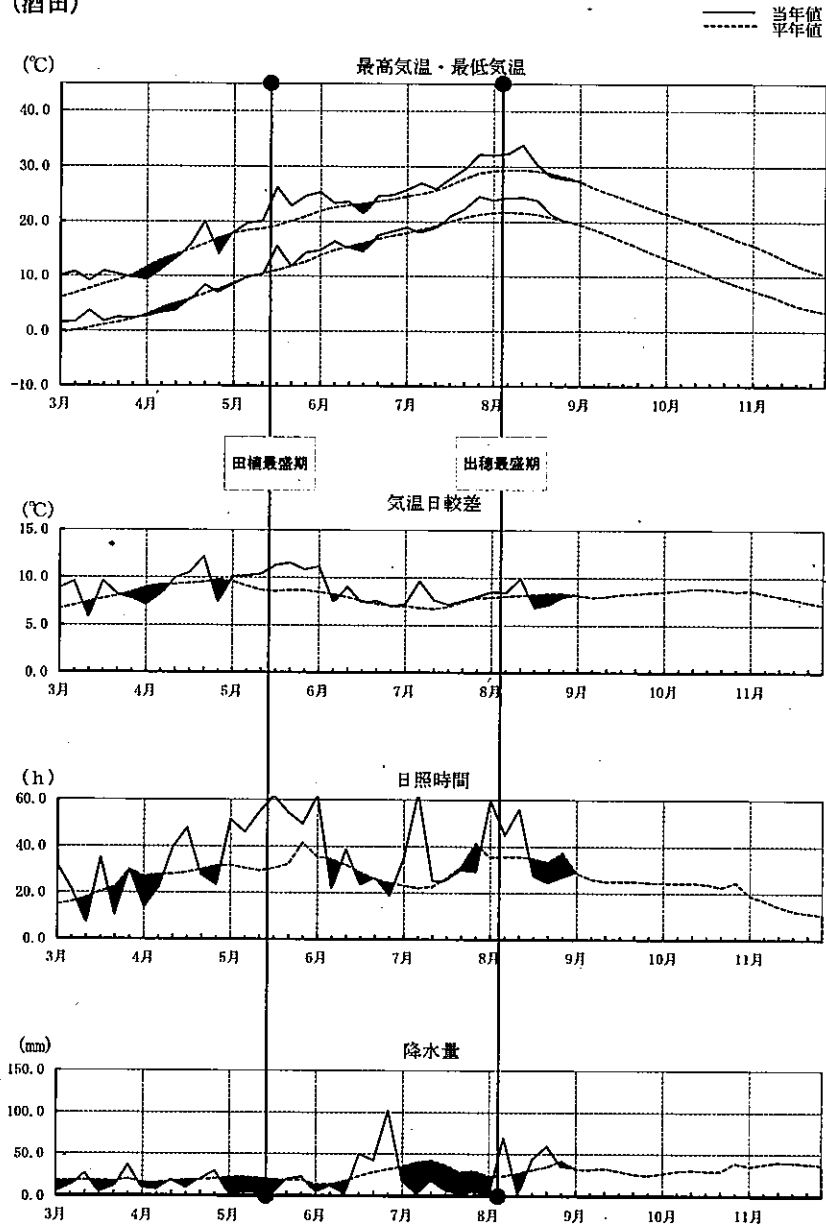
(山形)



注： 耕種期日は、作柄表示地帯「村山」である。

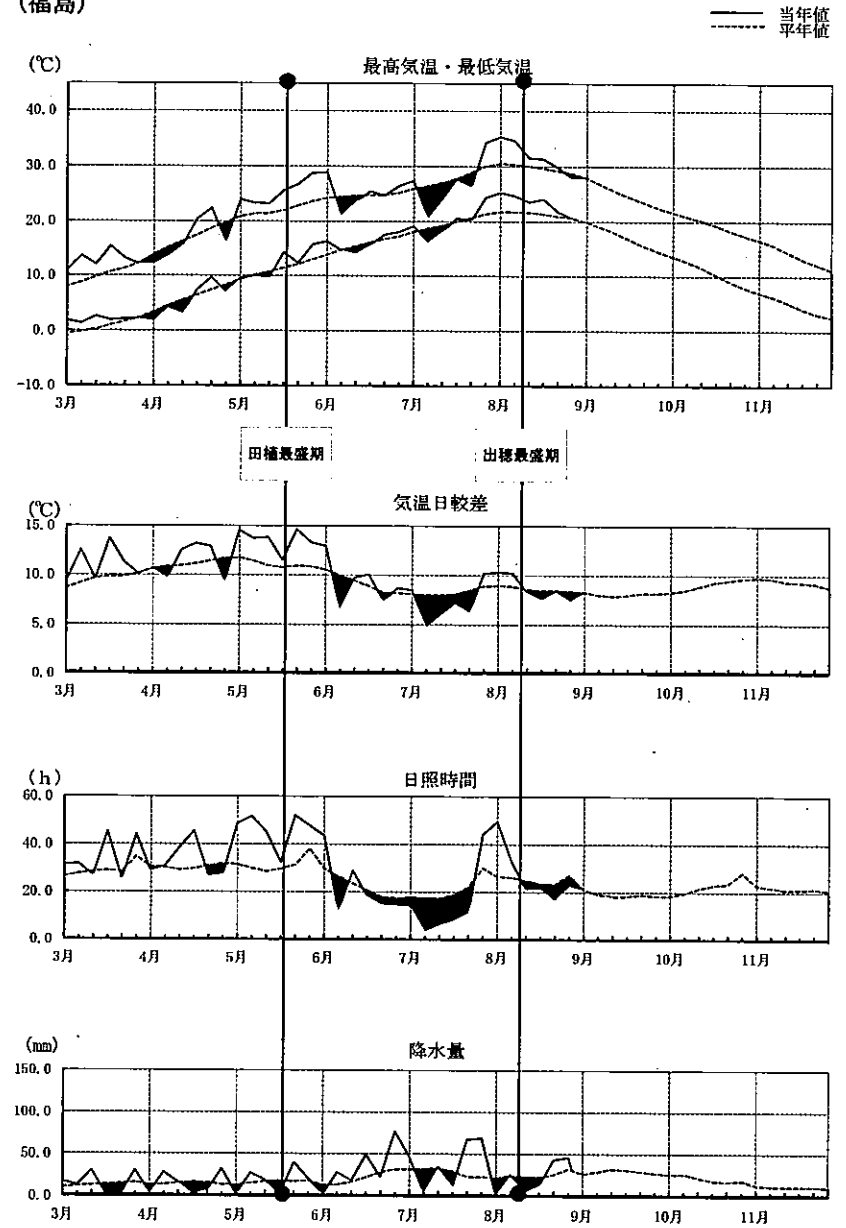
令和元年 半旬別気象グラフ (対平年差)

(酒田)



令和元年 半旬別気象グラフ (対平年差)

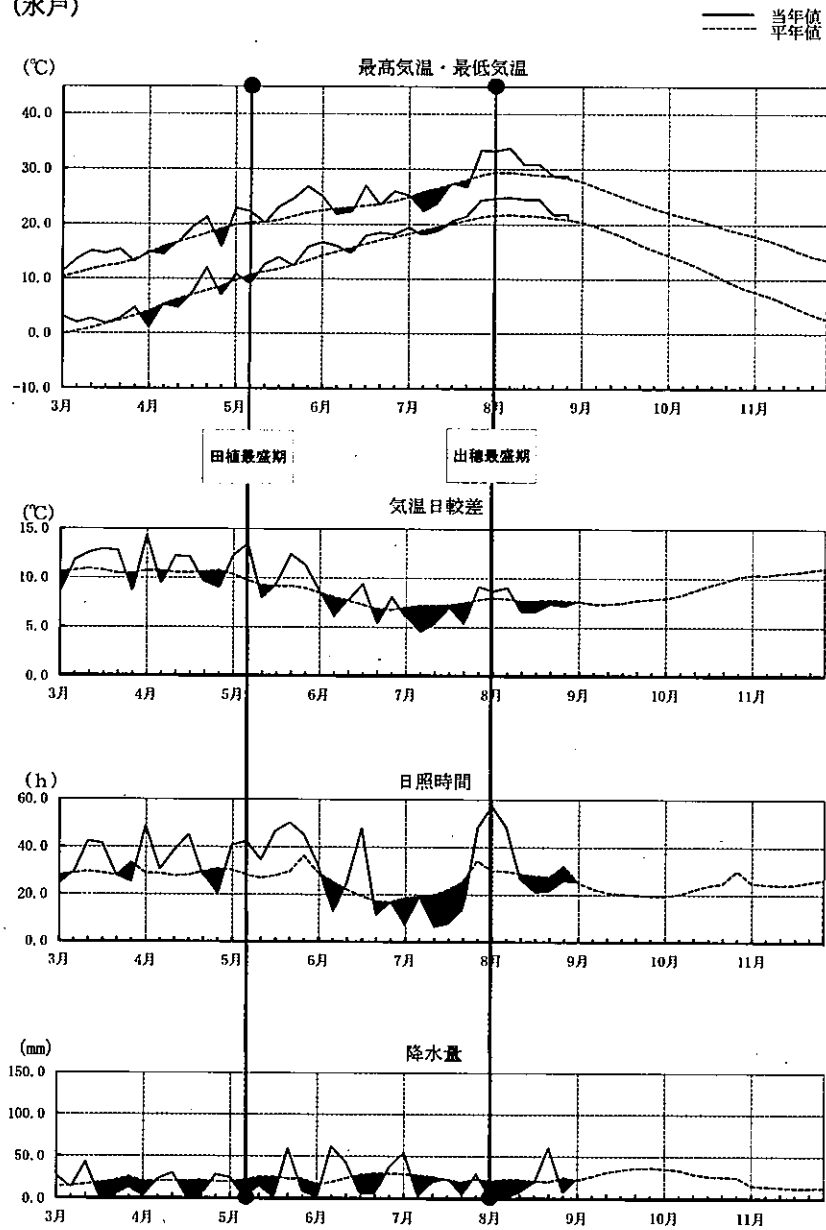
(福島)



注： 耕種期日は、作柄表示地帯「庄内」である。

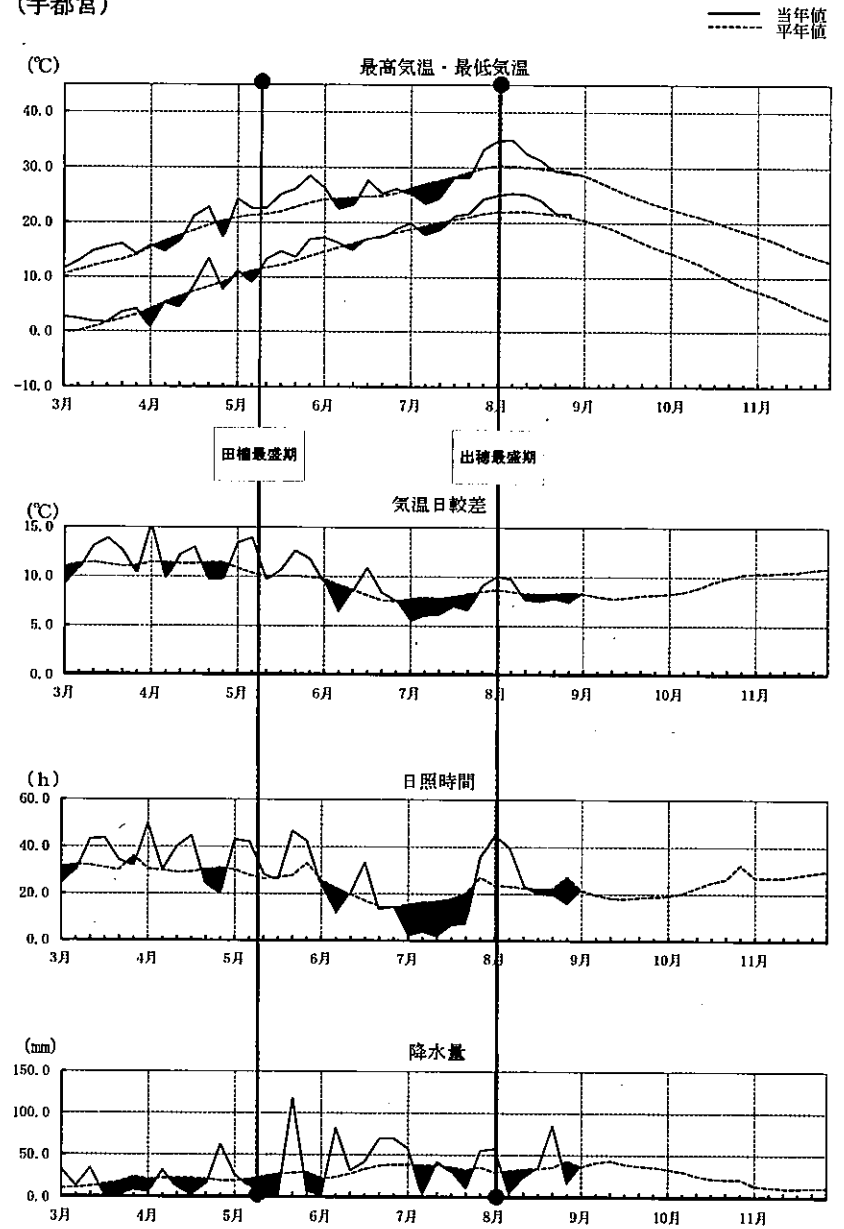
令和元年 半旬別気象グラフ (対平年差)

(水戸)



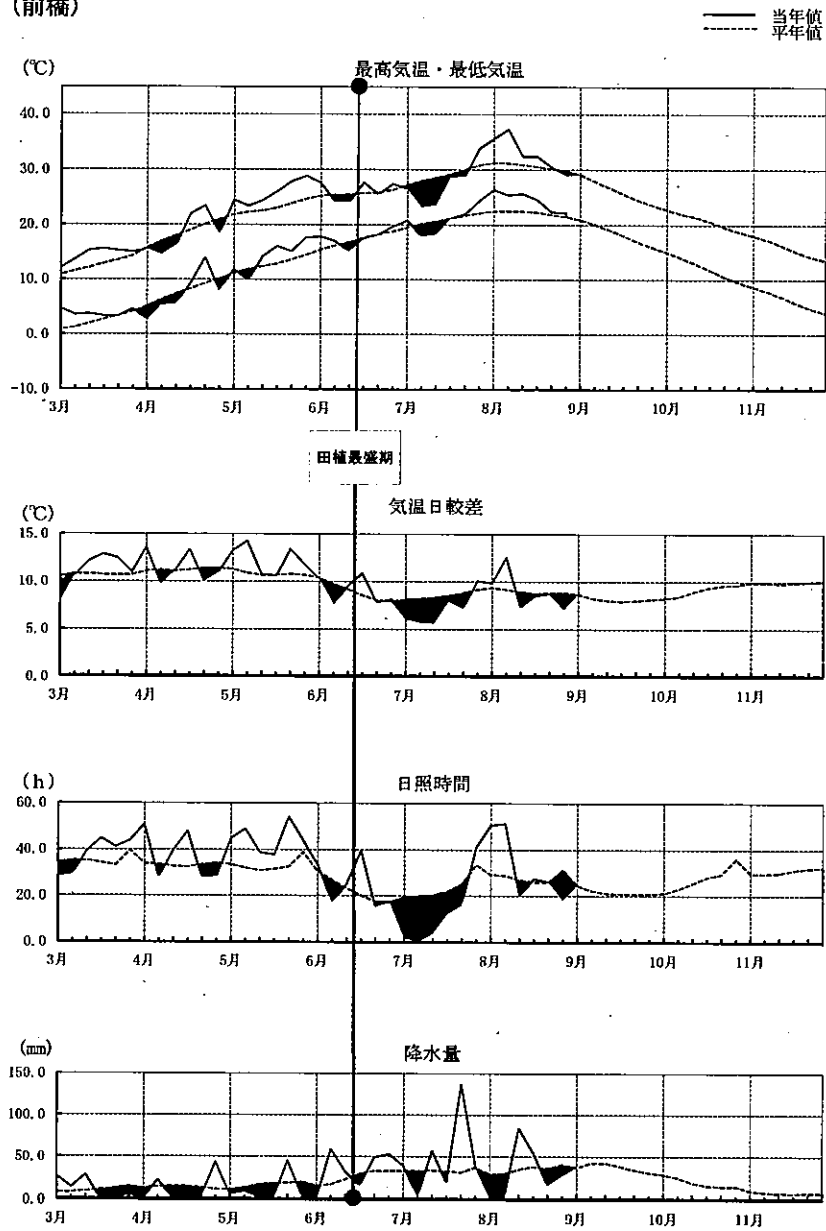
令和元年 半旬別気象グラフ (対平年差)

(宇都宮)



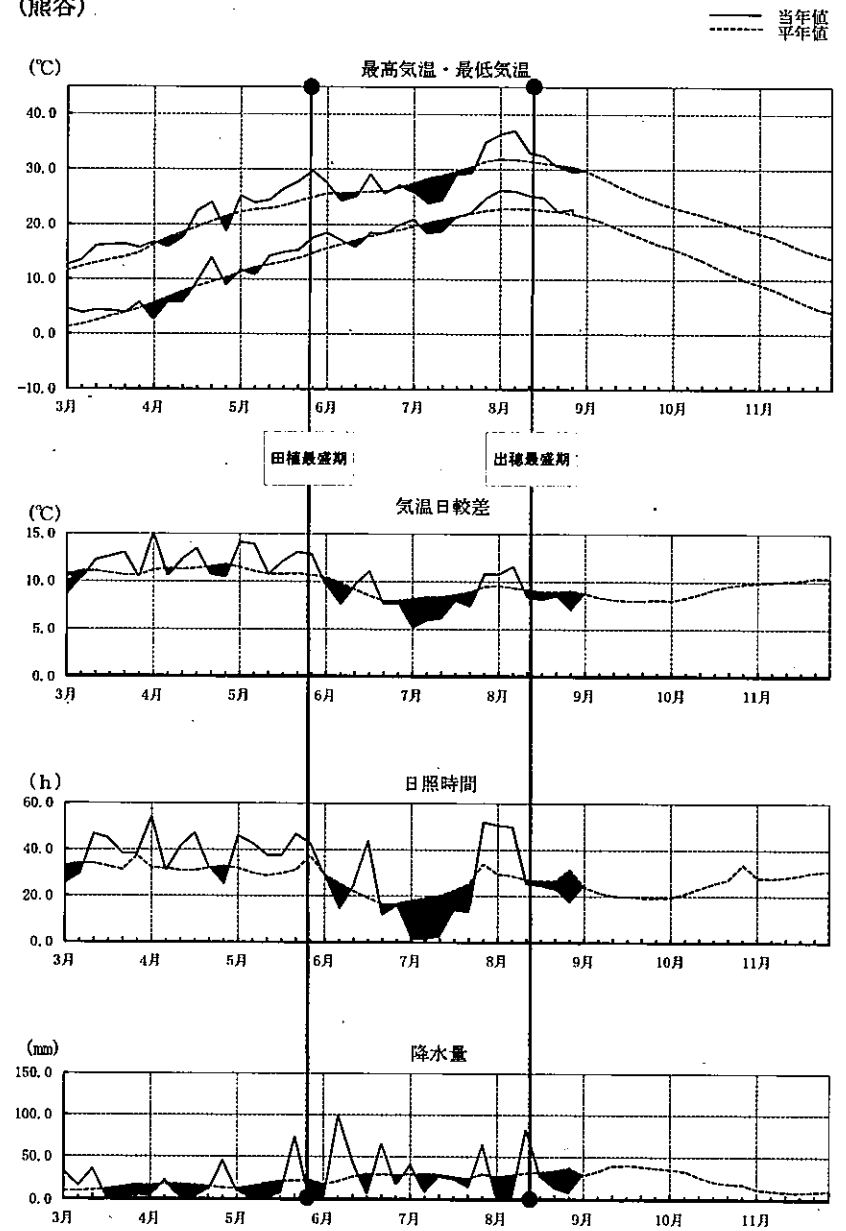
令和元年 半旬別気象グラフ (対平年差)

(前橋)



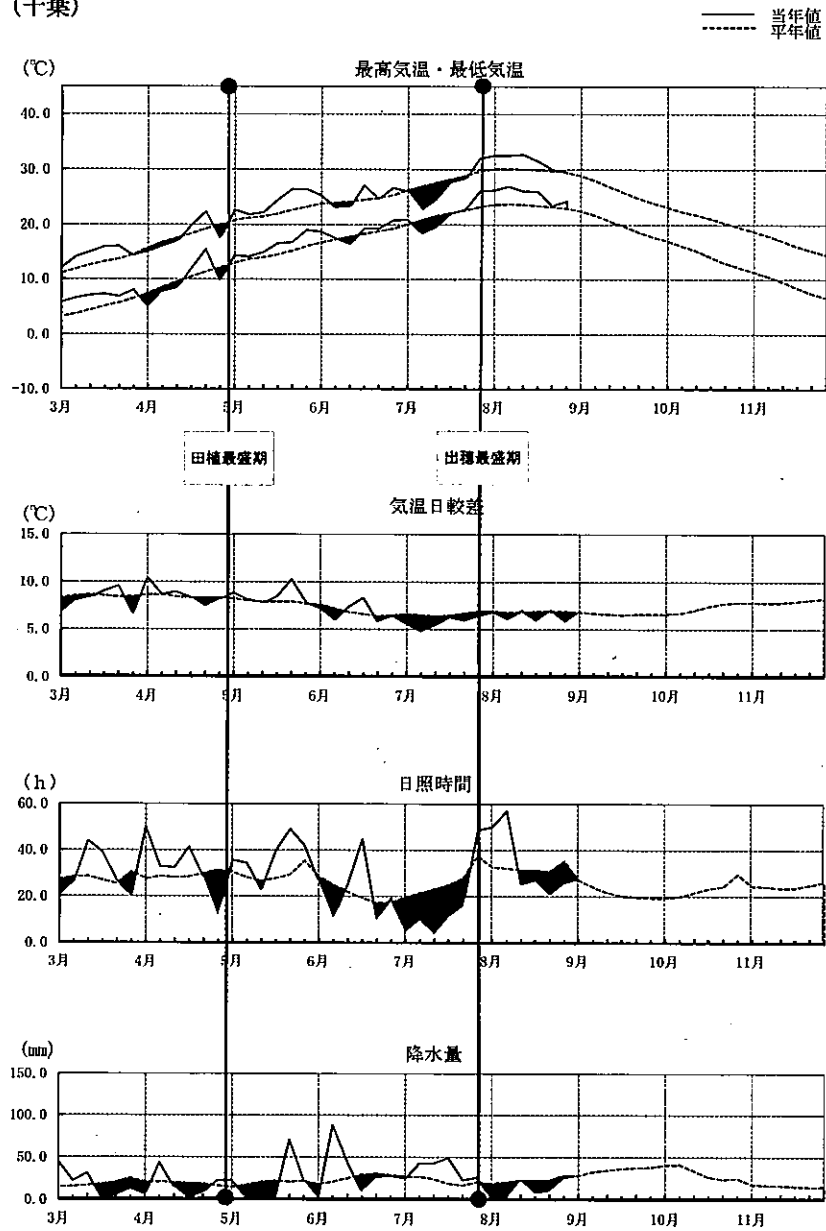
令和元年 半旬別気象グラフ (対平年差)

(熊谷)



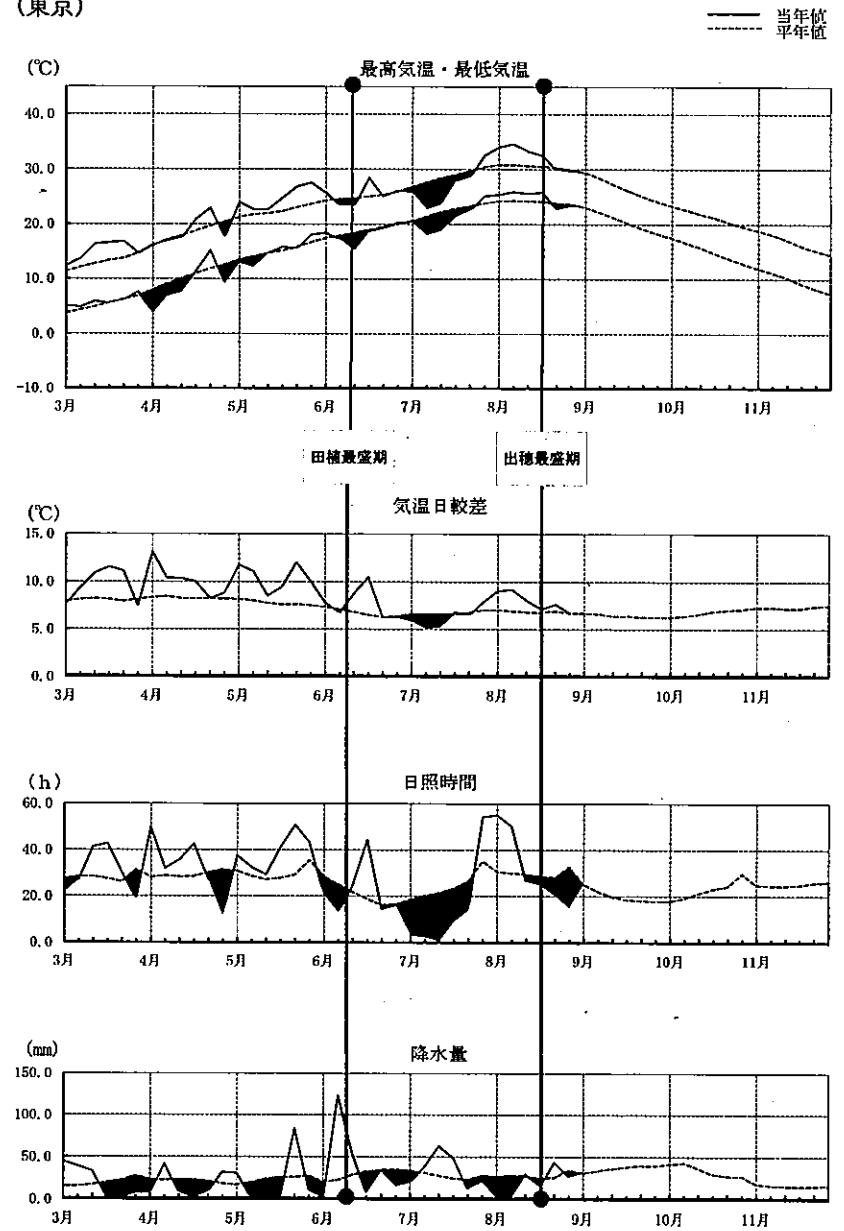
令和元年 半旬別気象グラフ (対平年差)

(千葉)



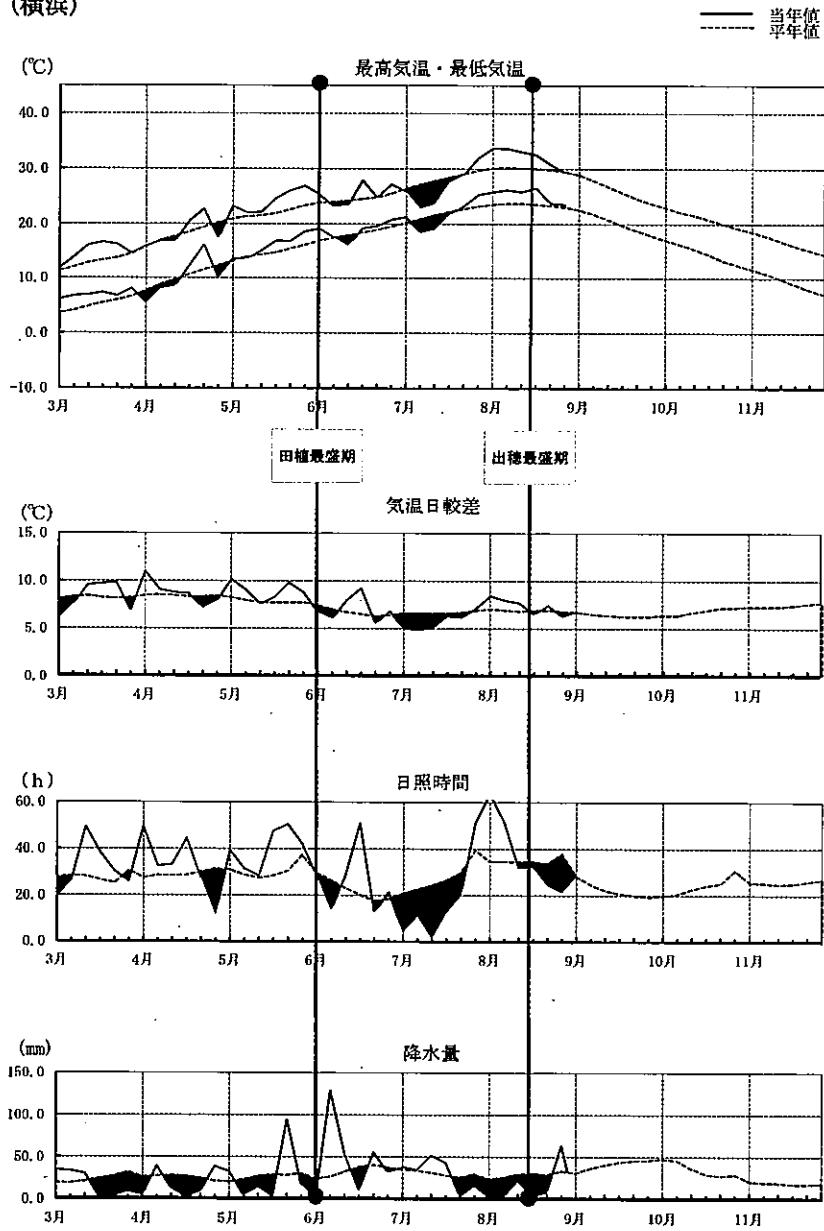
令和元年 半旬別気象グラフ (対平年差)

(東京)



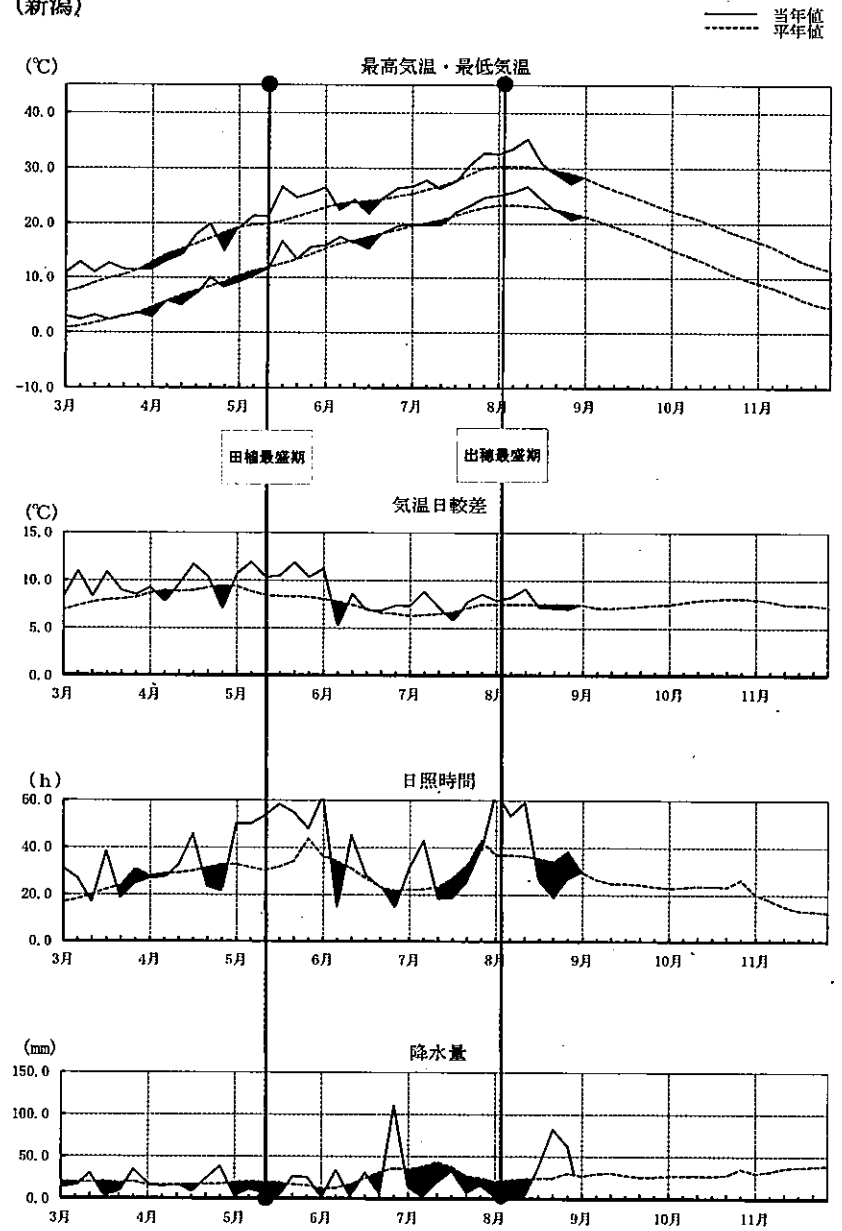
令和元年 半旬別気象グラフ (対平年差)

(横浜)



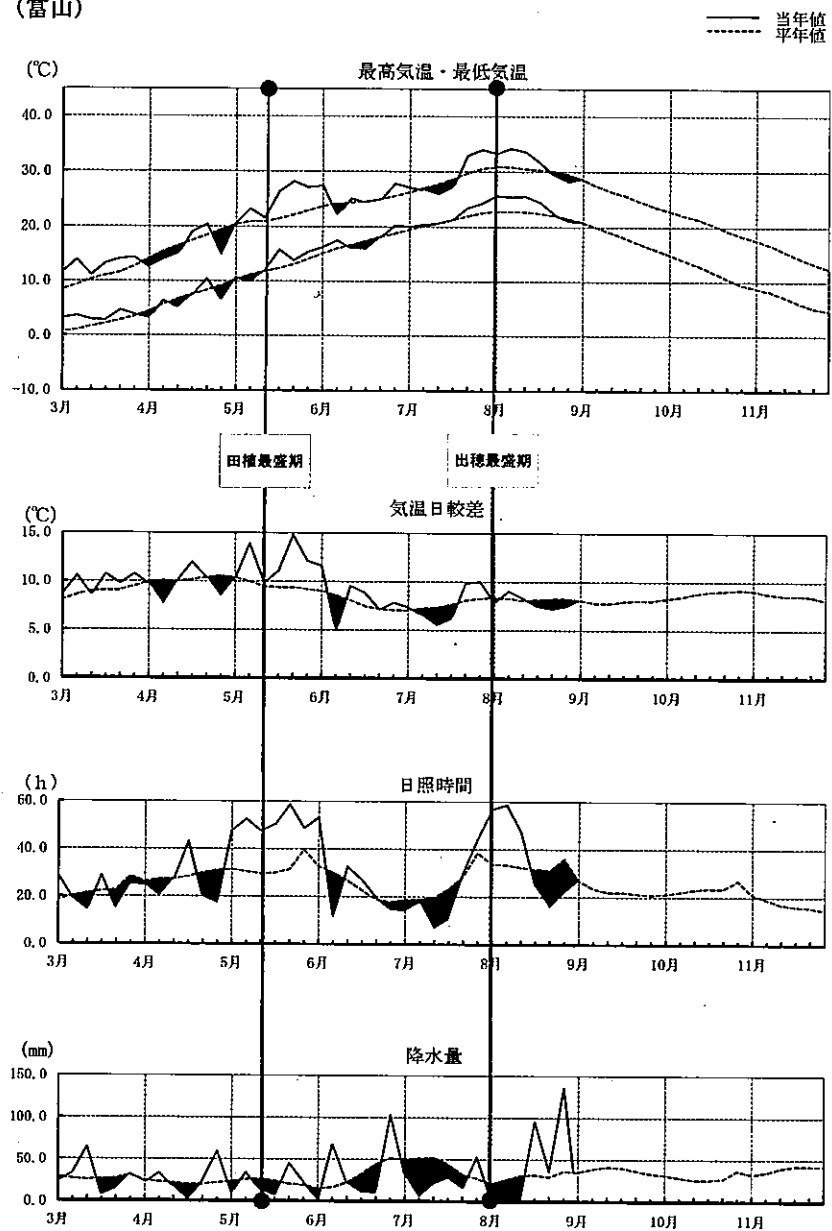
令和元年 半旬別気象グラフ (対平年差)

(新潟)



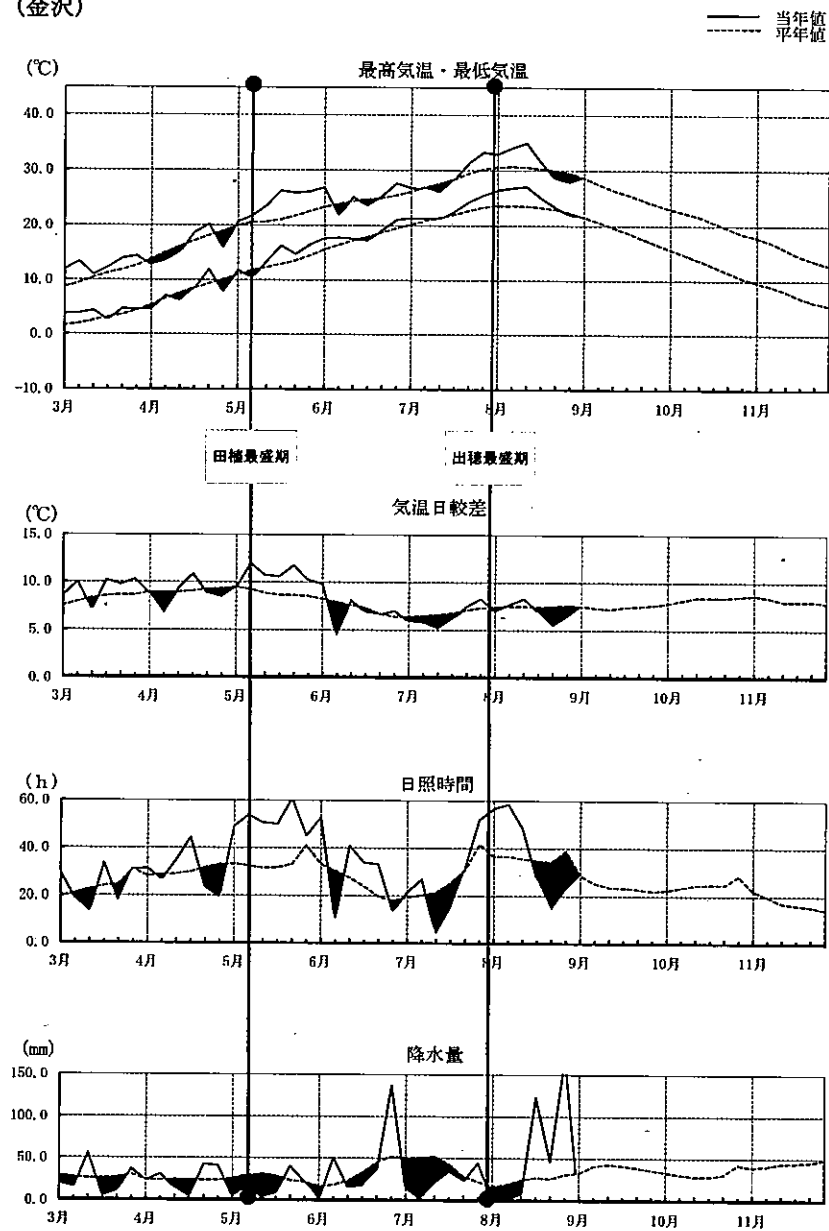
令和元年 半旬別気象グラフ (対平年差)

(富山)



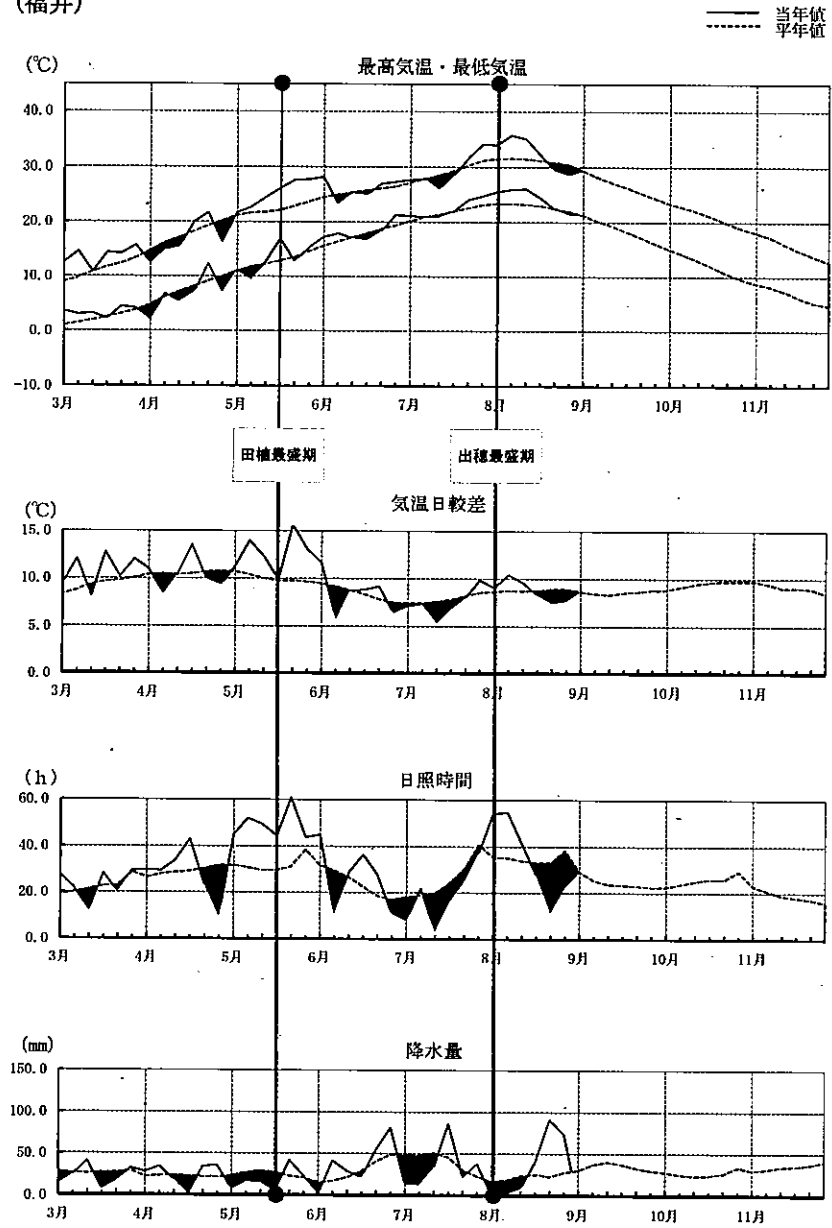
令和元年 半旬別気象グラフ (対平年差)

(金沢)



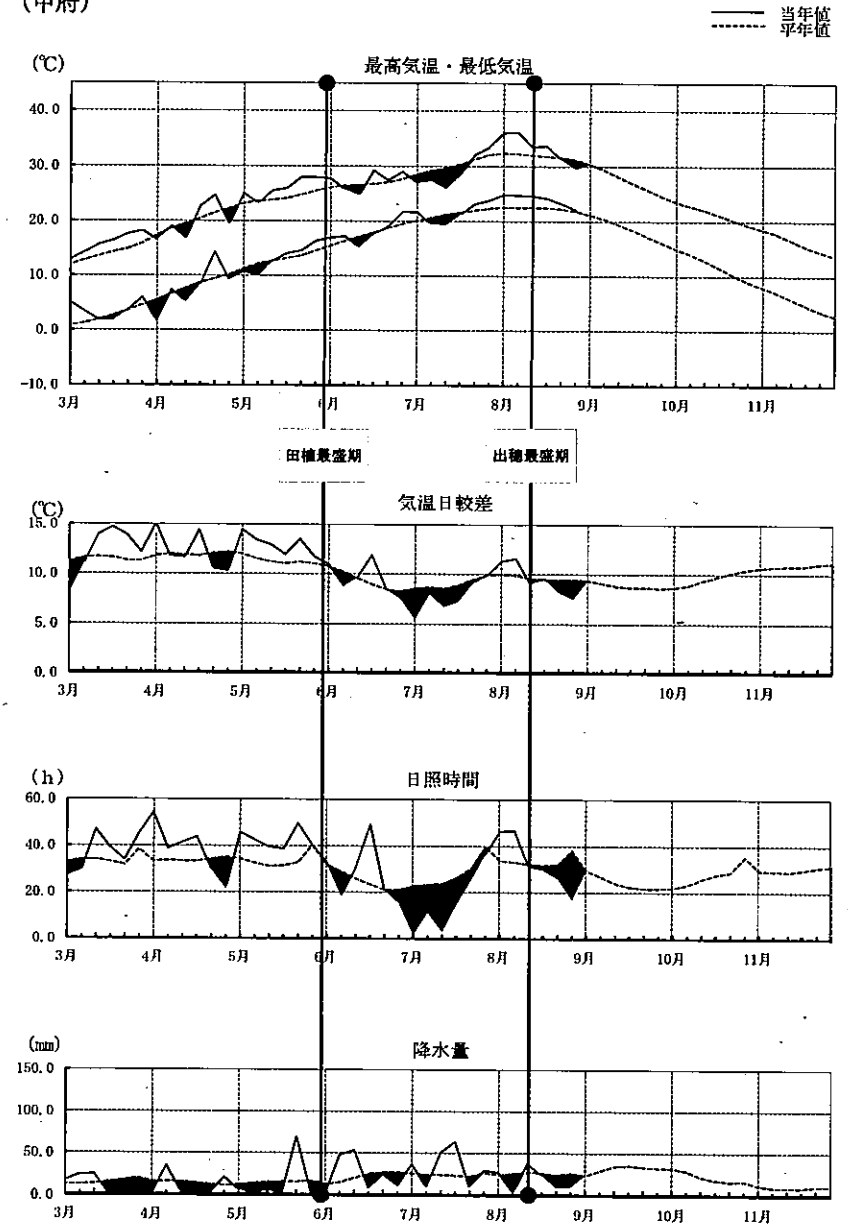
令和元年 半旬別気象グラフ (対平年差)

(福井)



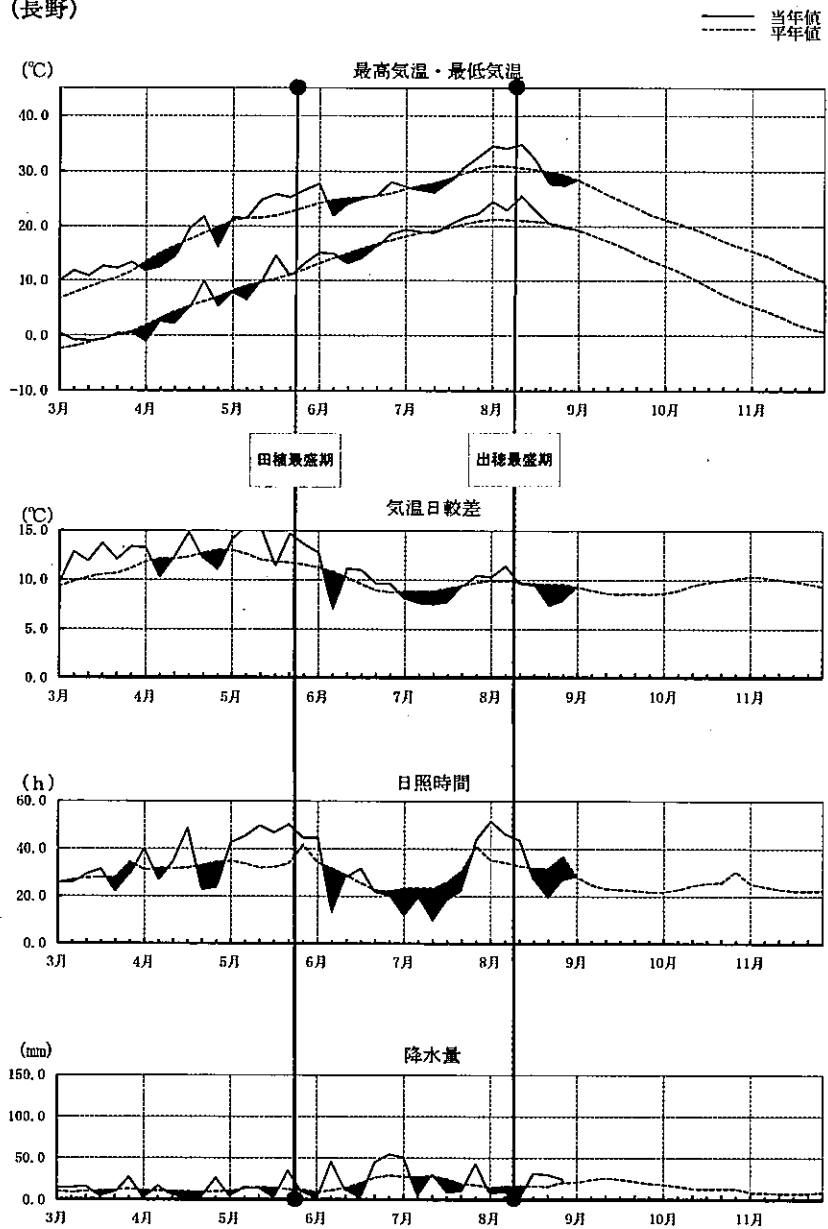
令和元年 半旬別気象グラフ (対平年差)

(甲府)



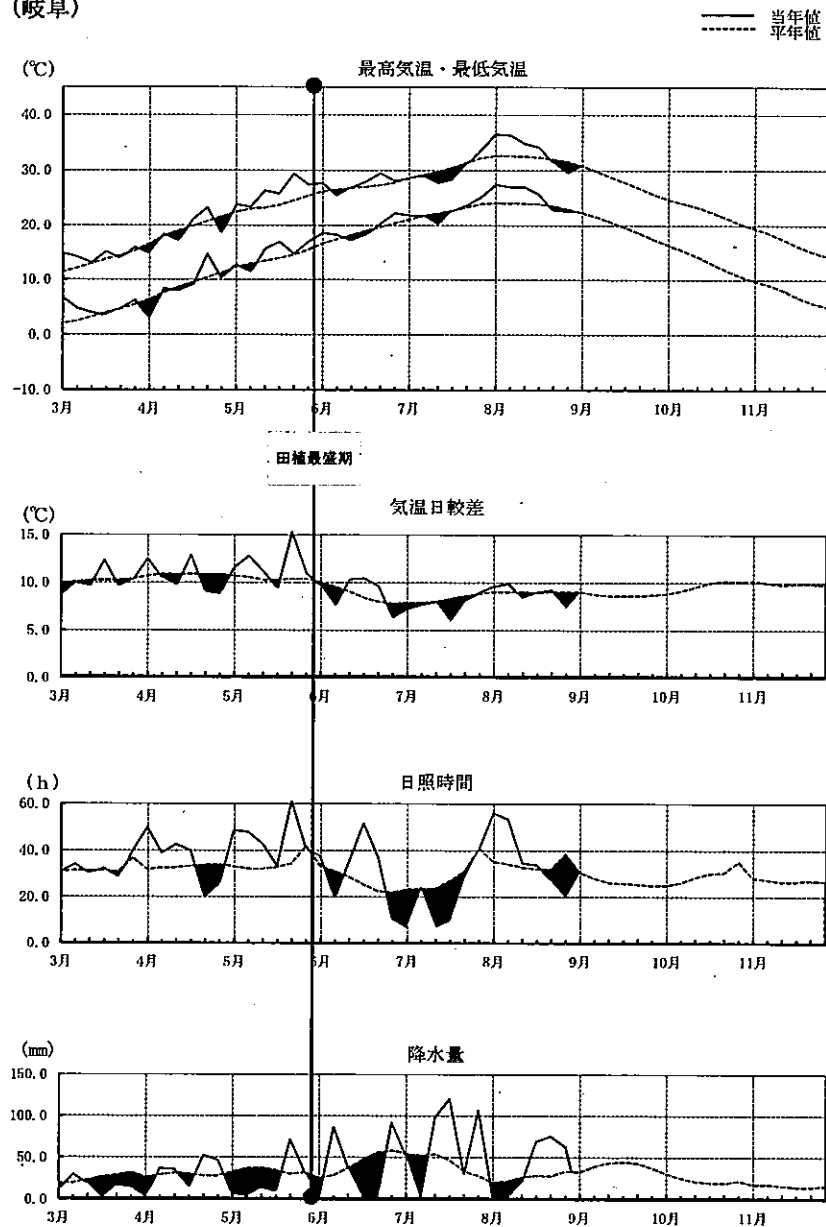
令和元年 半旬別気象グラフ (対平年差)

(長野)



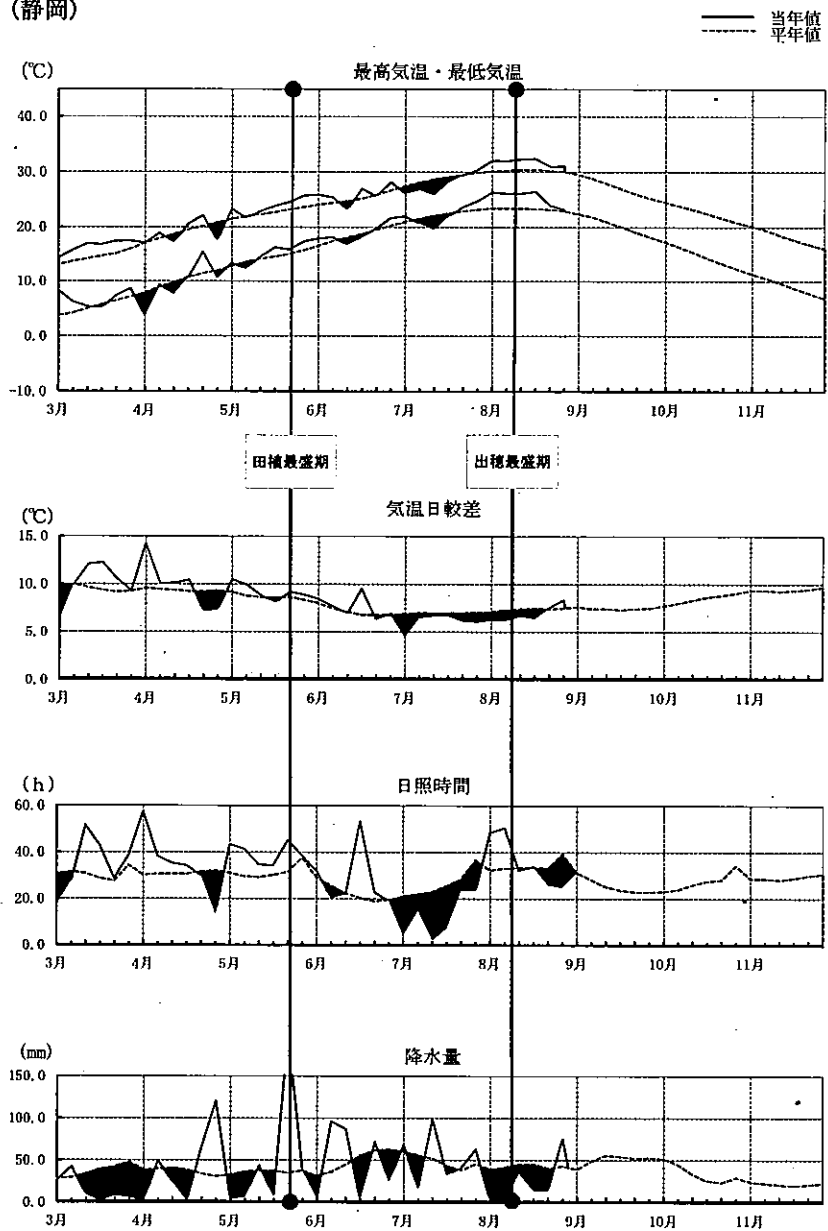
令和元年 半旬別気象グラフ (対平年差)

(岐阜)



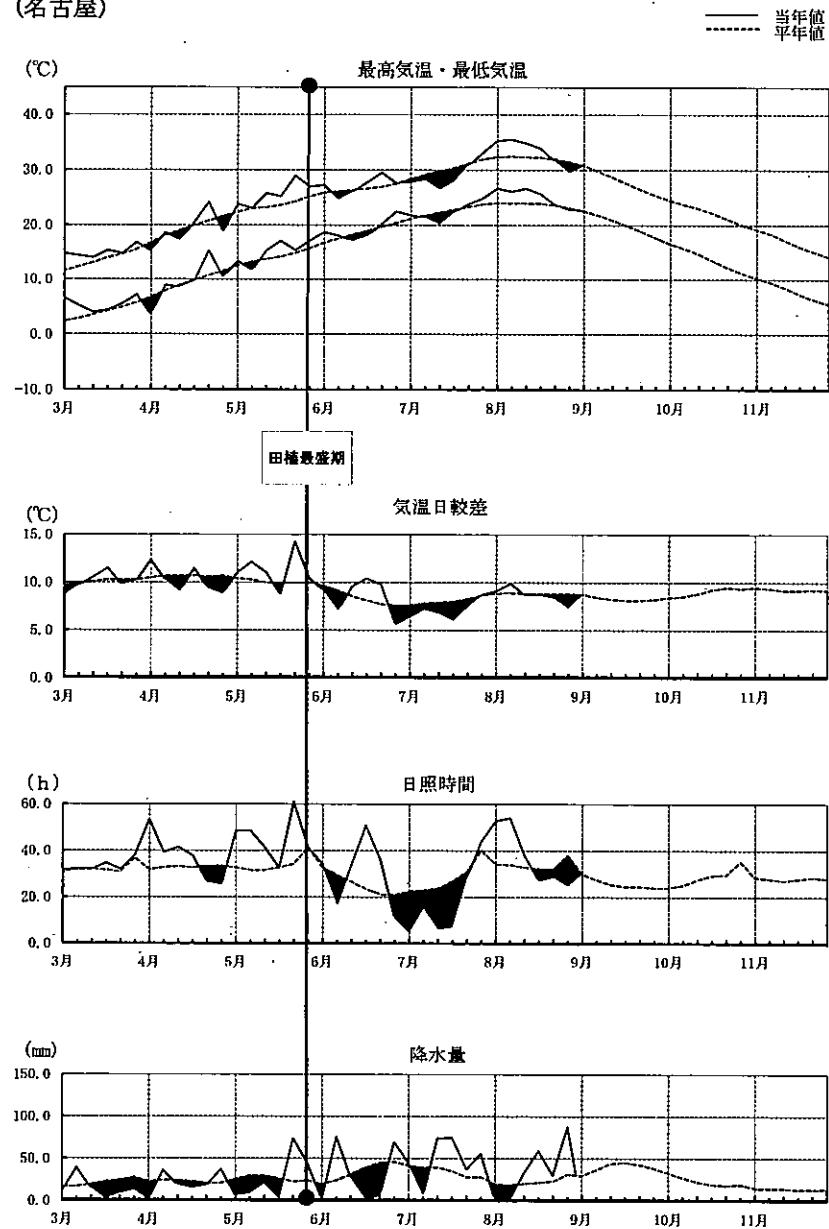
令和元年 半旬別気象グラフ (対平年差)

(静岡)



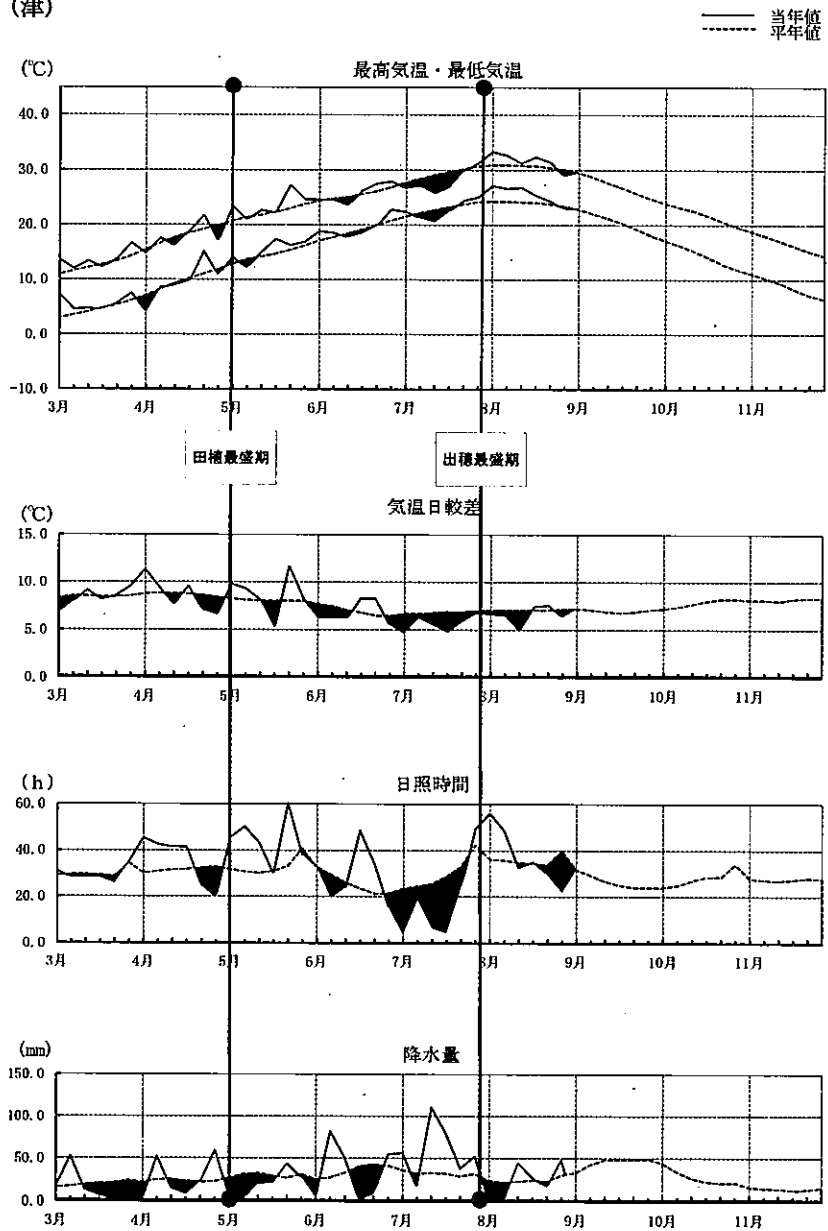
令和元年 半旬別気象グラフ (対平年差)

(名古屋)



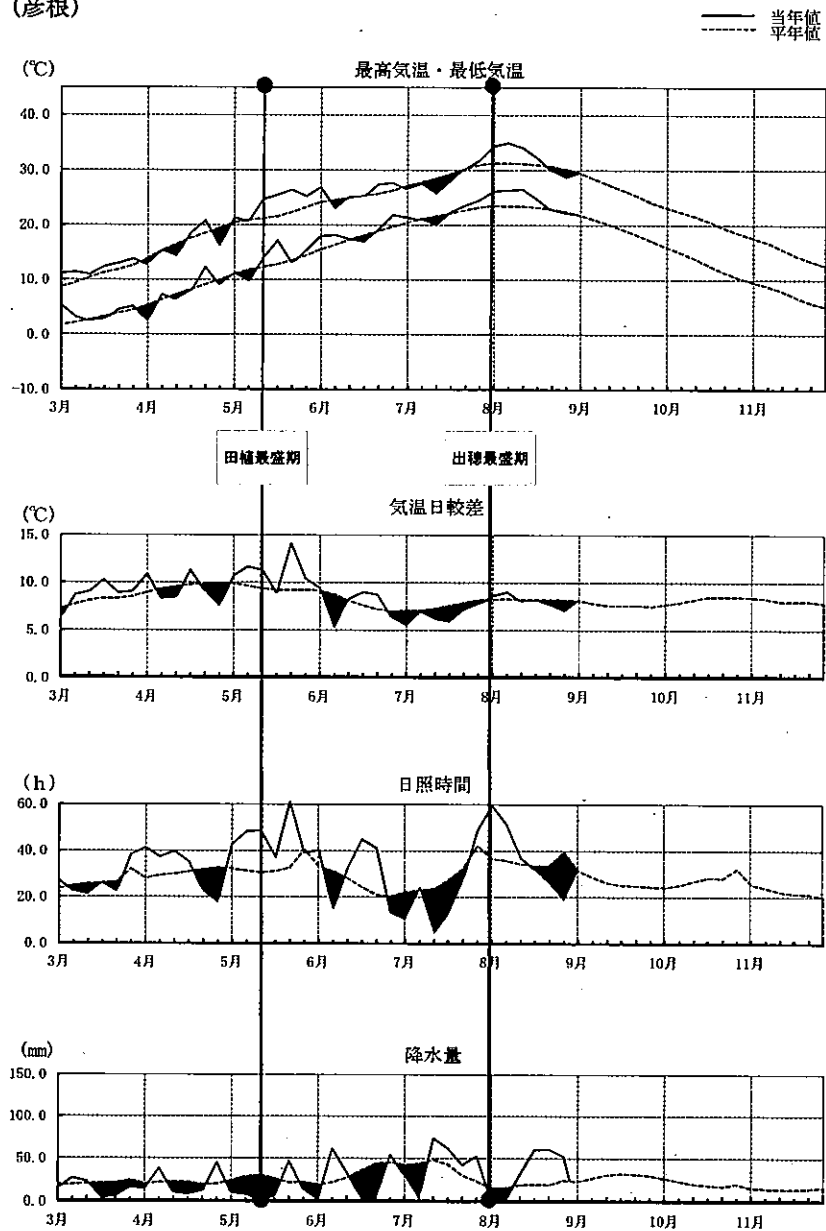
令和元年 半旬別気象グラフ (対平年差)

(津)



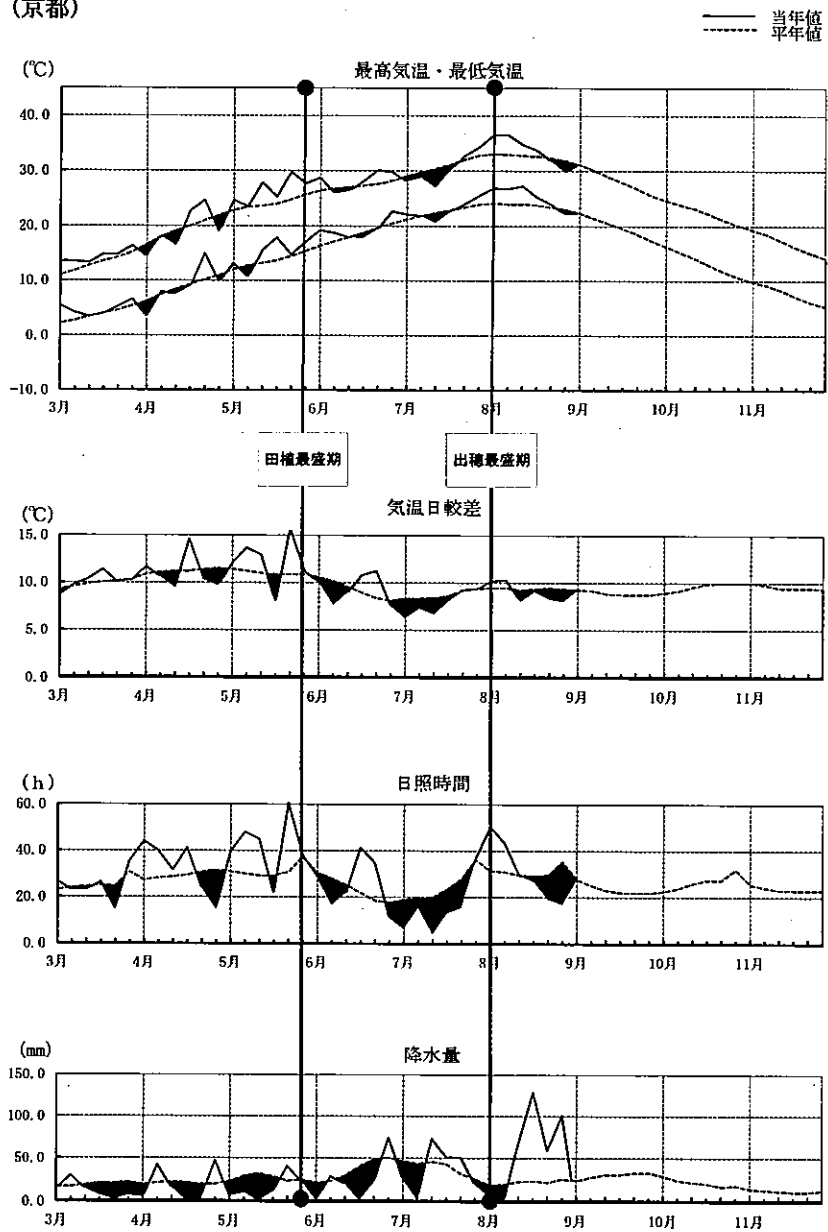
令和元年 半旬別気象グラフ (対平年差)

(彦根)



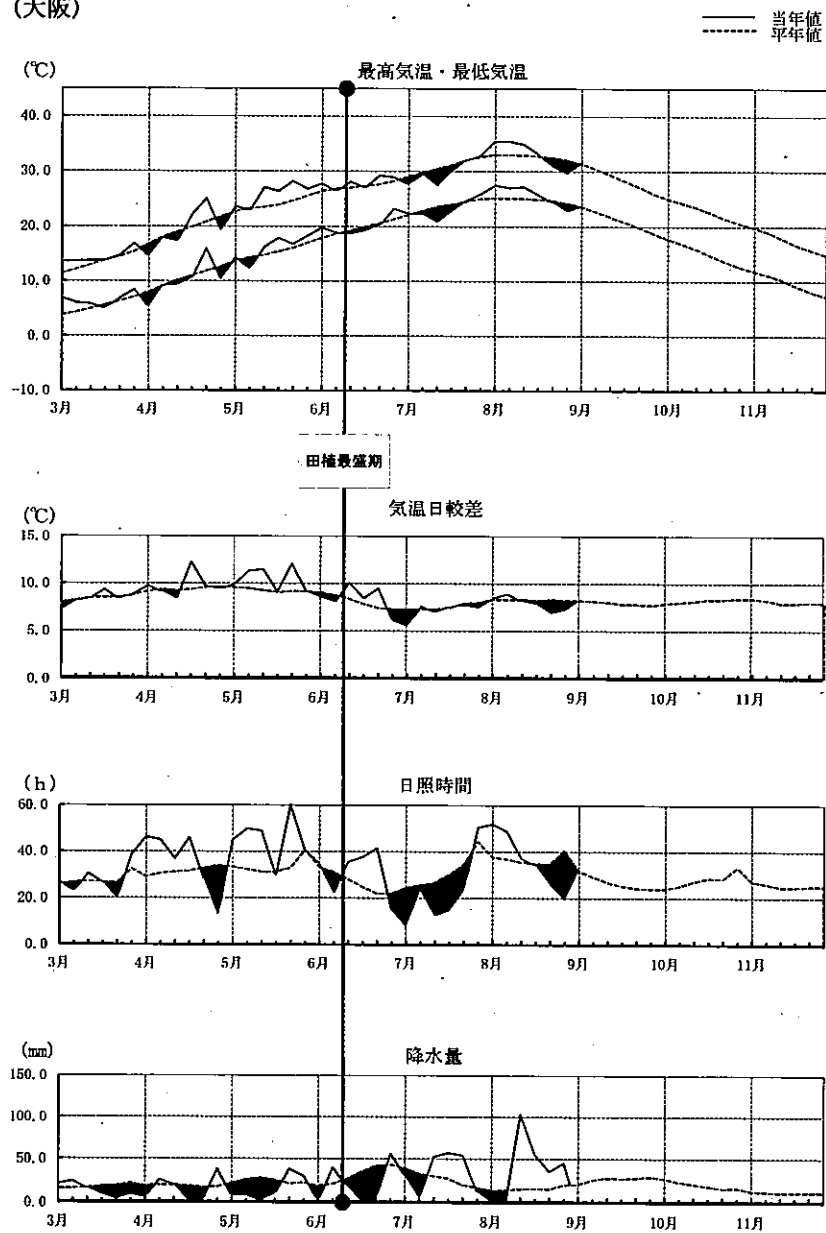
令和元年 半旬別気象グラフ (対平年差)

(京都)



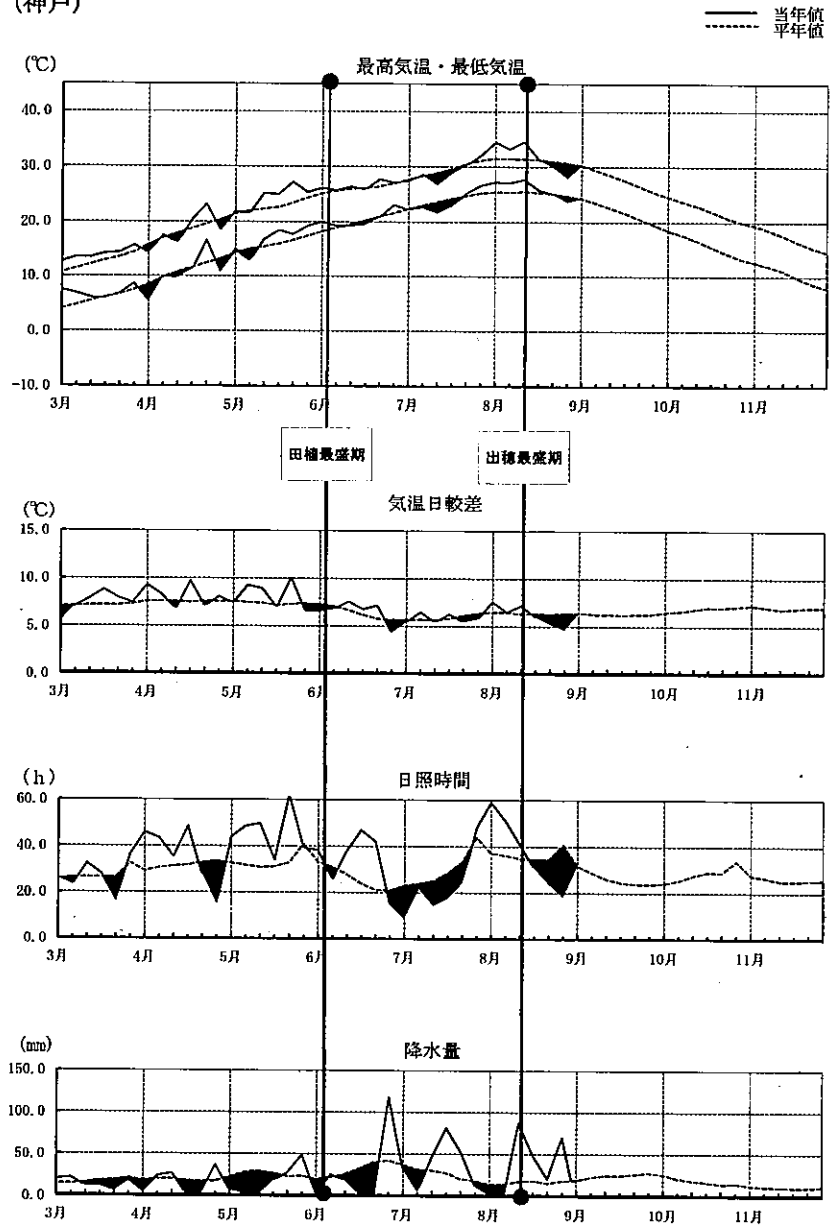
令和元年 半旬別気象グラフ (対平年差)

(大阪)



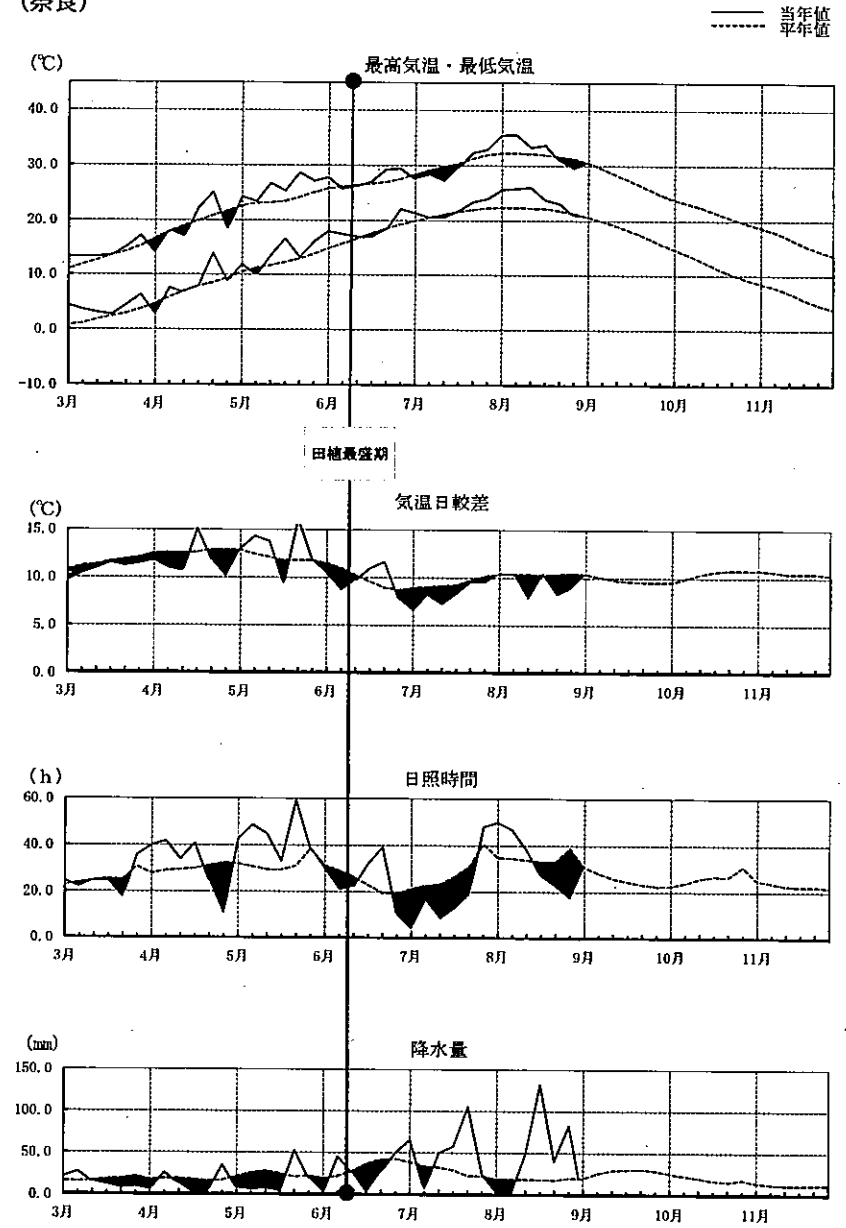
令和元年 半旬別気象グラフ (対平年差)

(神戸)



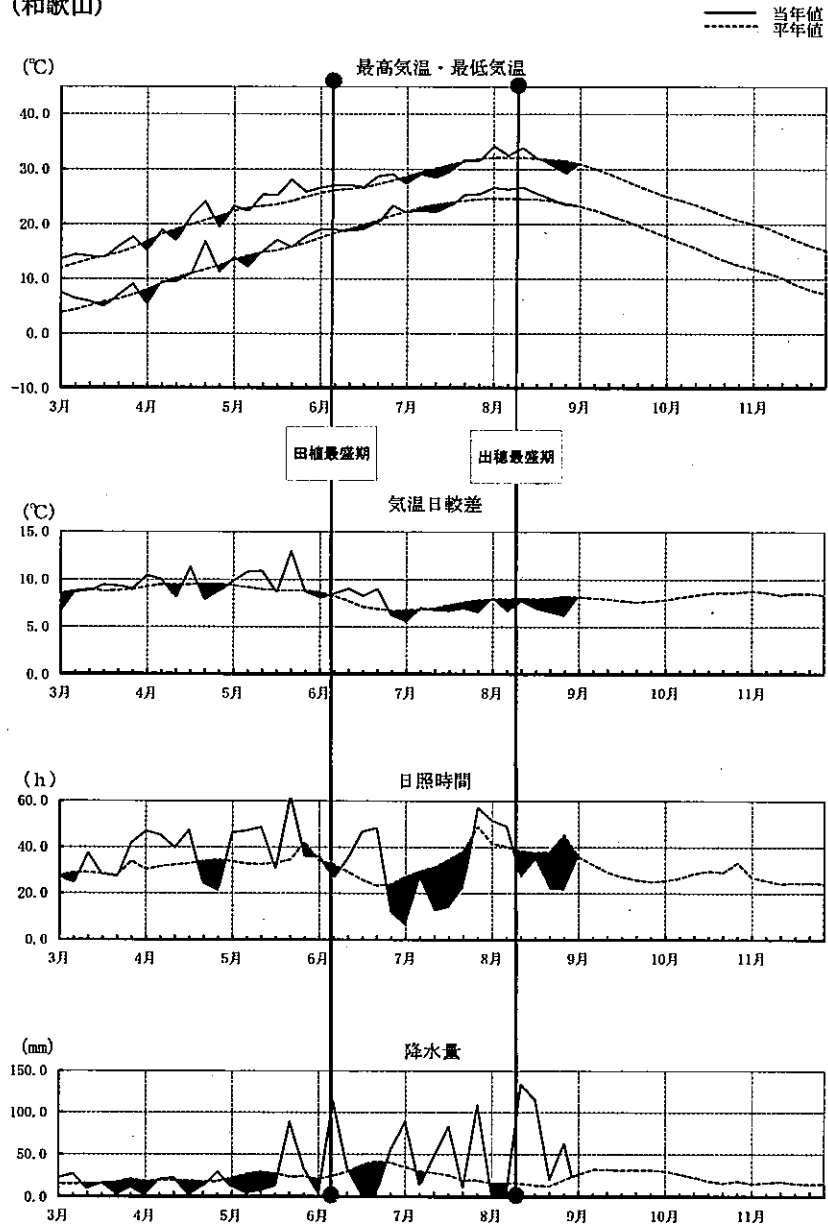
令和元年 半旬別気象グラフ (対平年差)

(奈良)



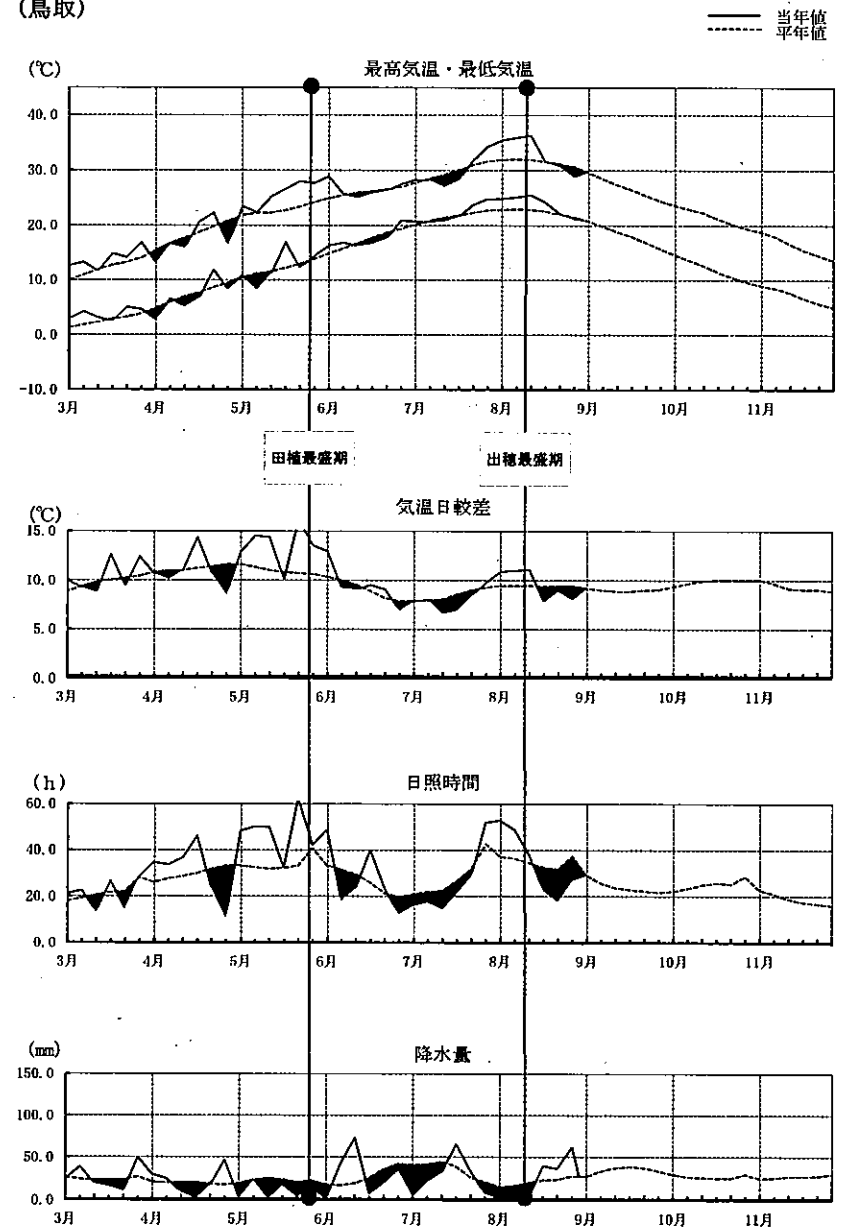
令和元年 半旬別気象グラフ (対平年差)

(和歌山)



令和元年 半旬別気象グラフ (対平年差)

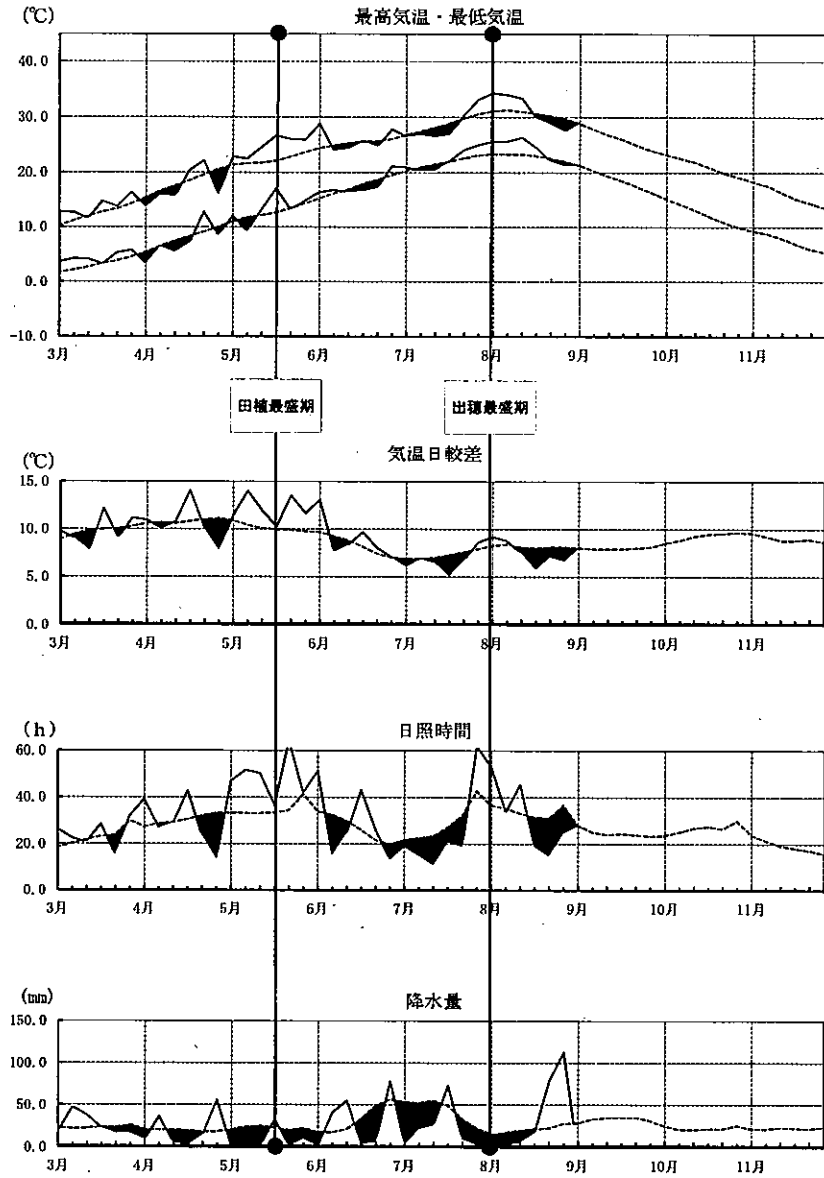
(鳥取)



令和元年 半旬別気象グラフ (対平年差)

(松江)

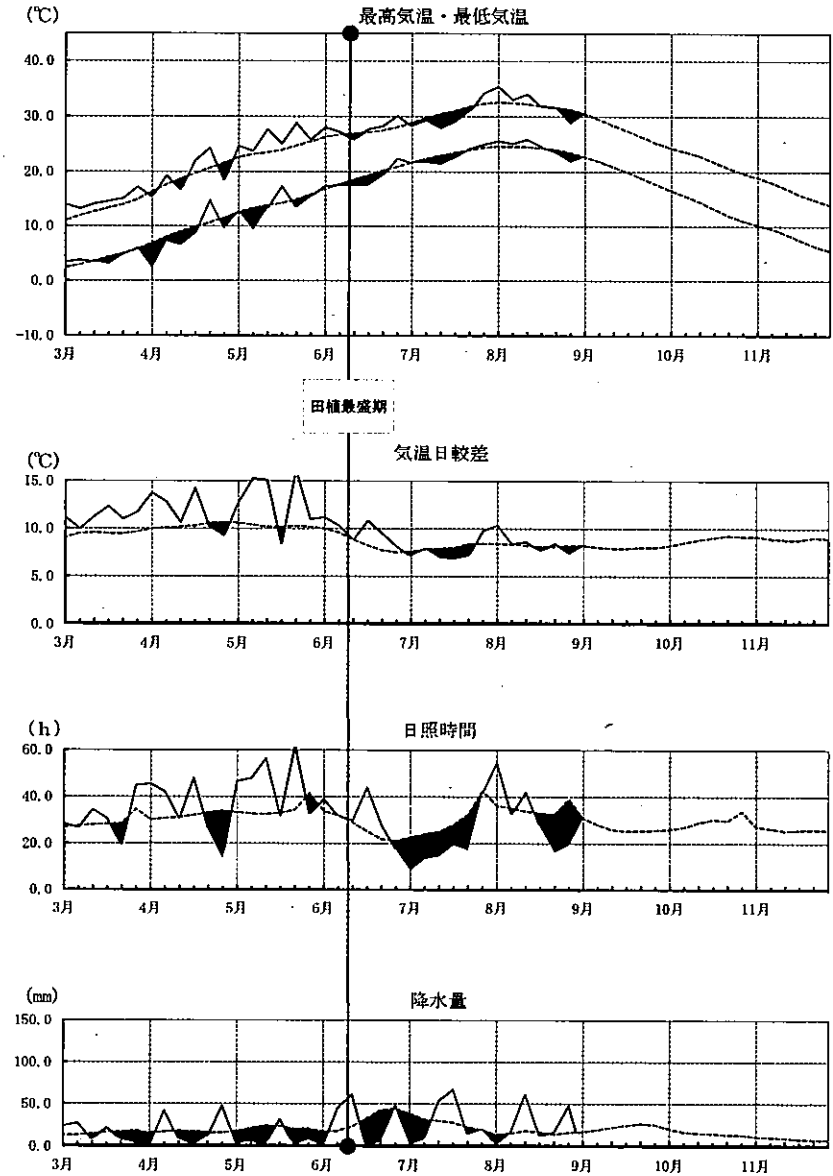
—— 当年値
----- 平年値



令和元年 半旬別気象グラフ (対平年差)

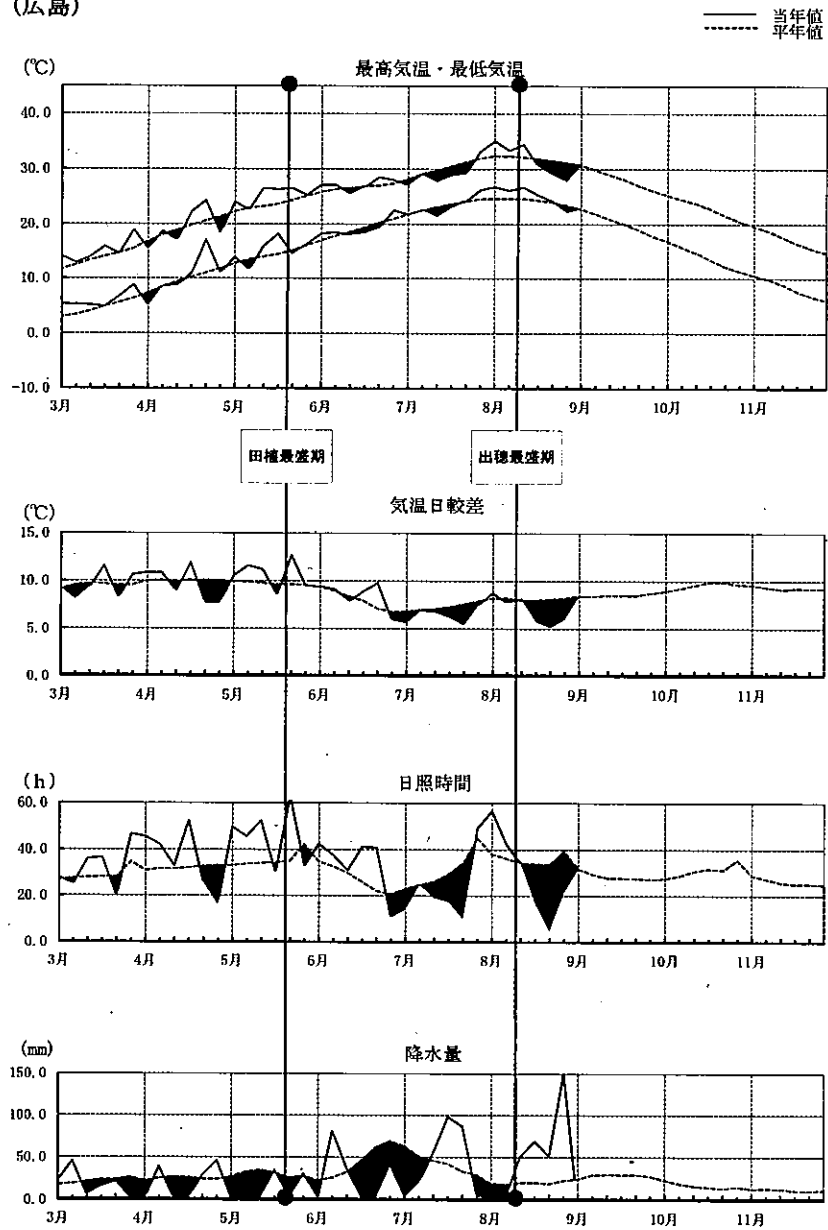
(岡山)

—— 当年値
----- 平年値



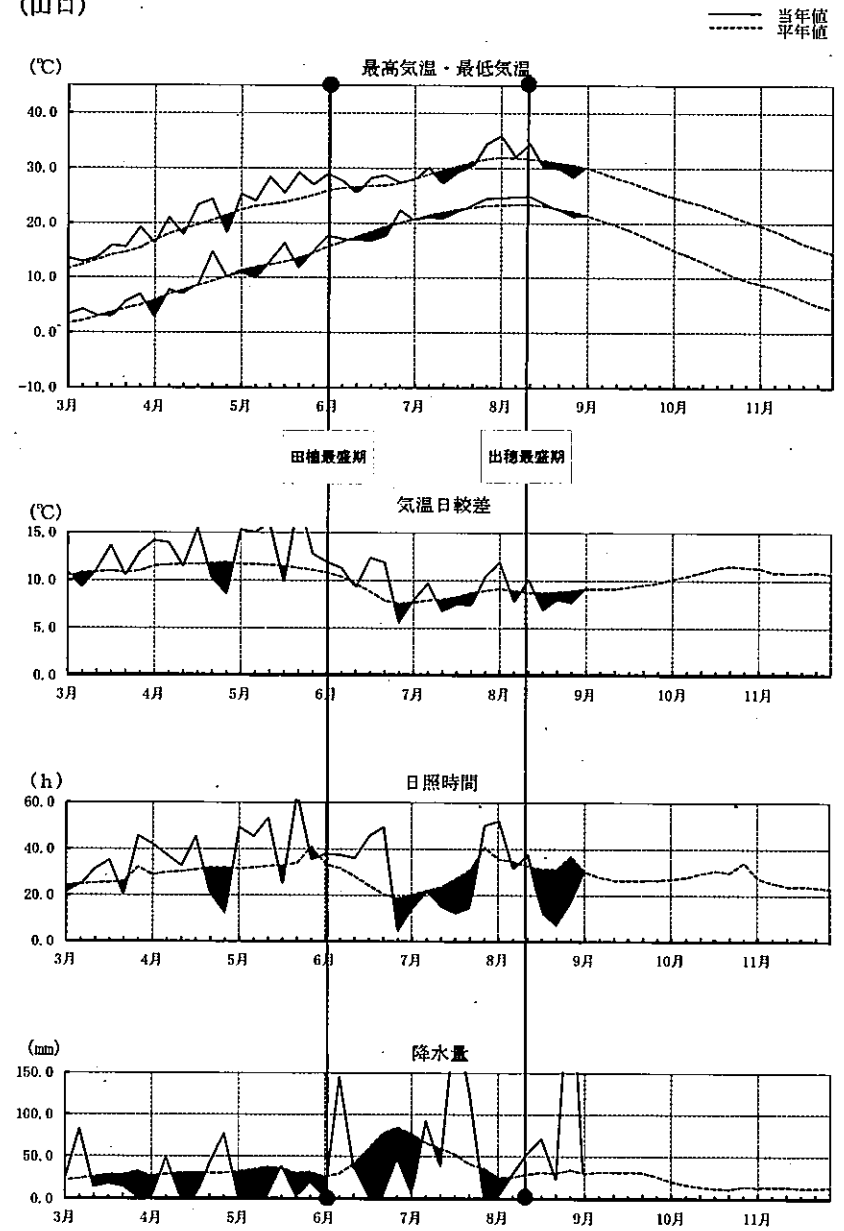
令和元年 半旬別気象グラフ (対平年差)

(広島)



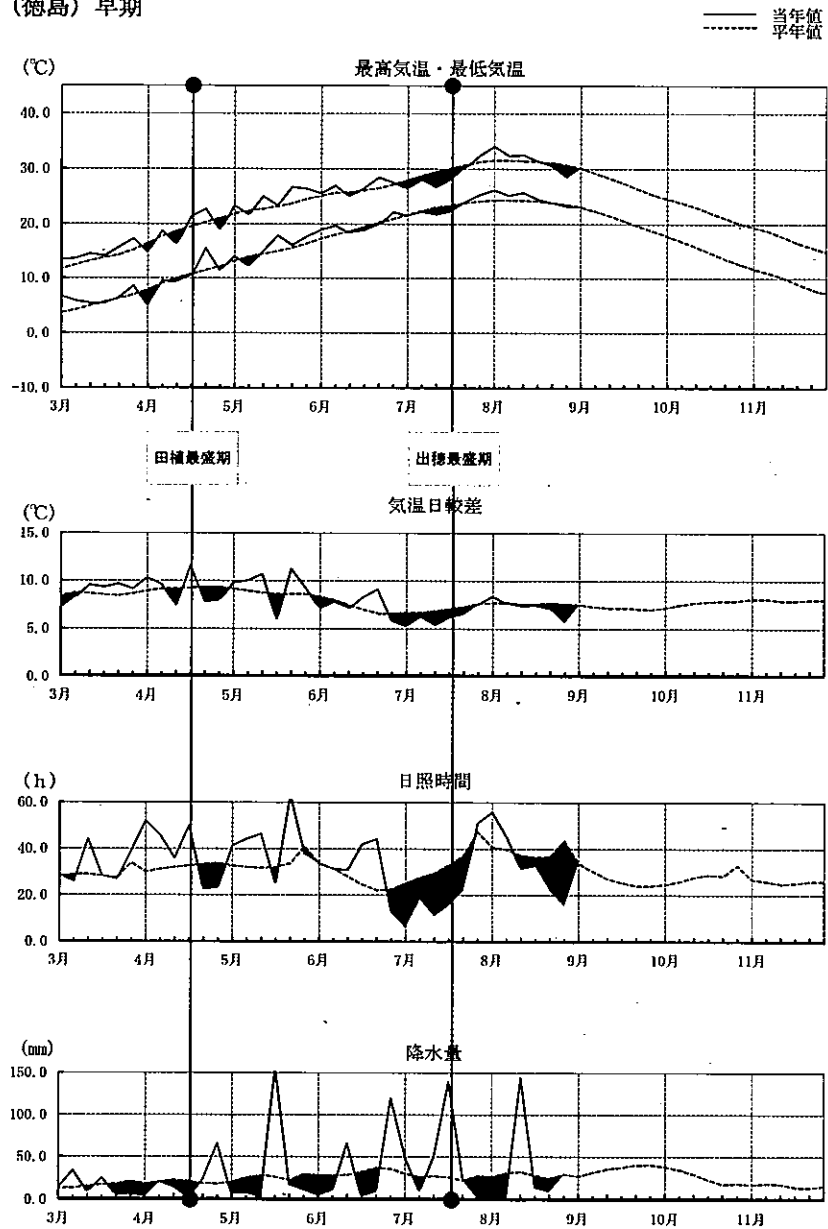
令和元年 半旬別気象グラフ (対平年差)

(山口)



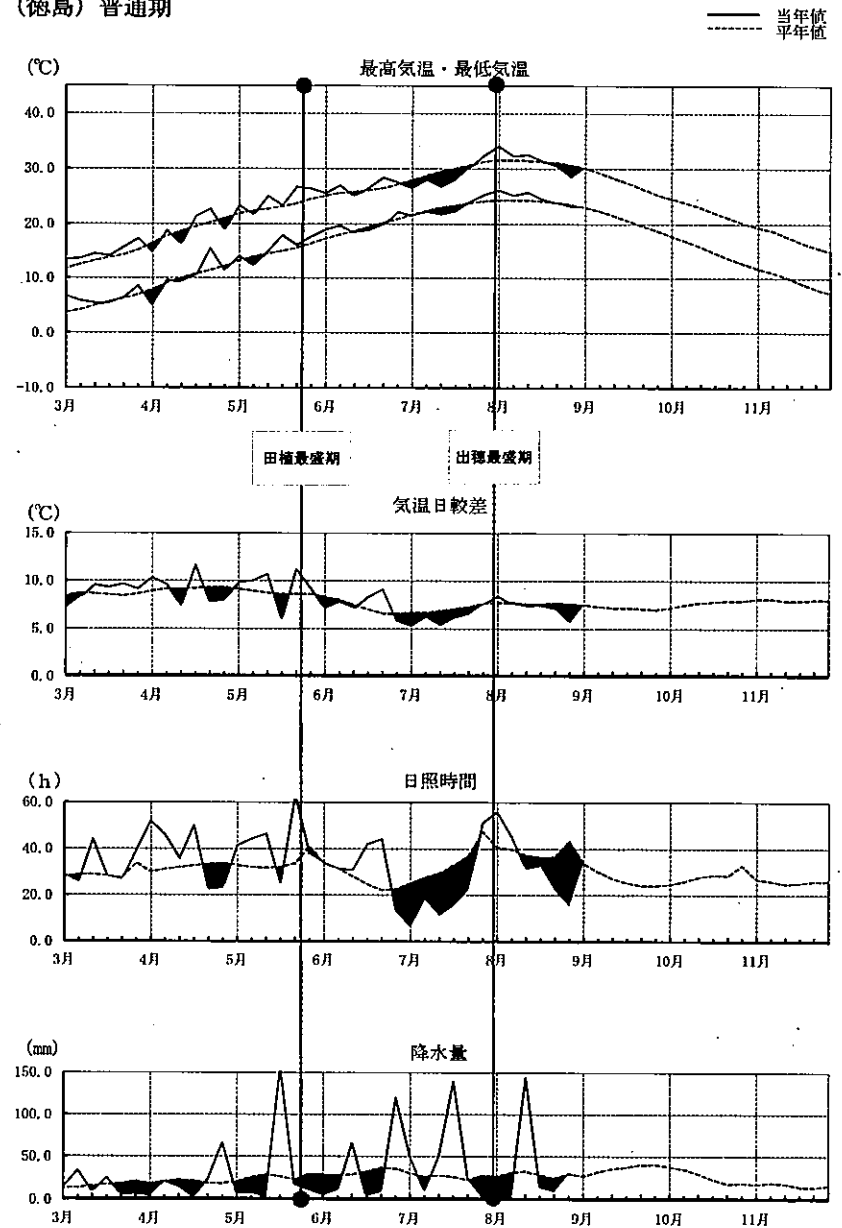
令和元年 半旬別気象グラフ (対平年差)

(徳島) 早期



令和元年 半旬別気象グラフ (対平年差)

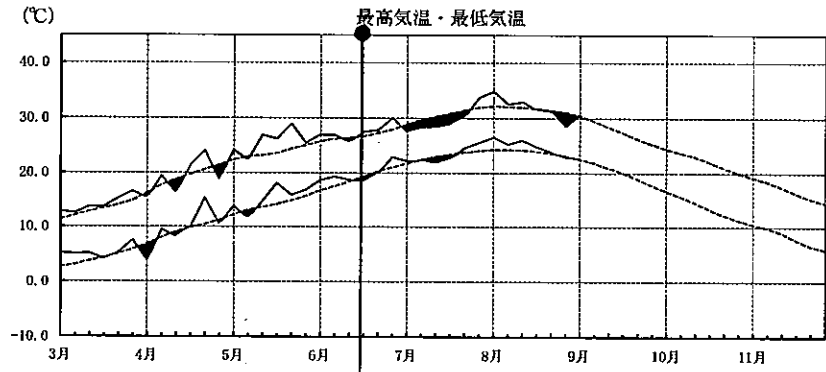
(徳島) 普通期



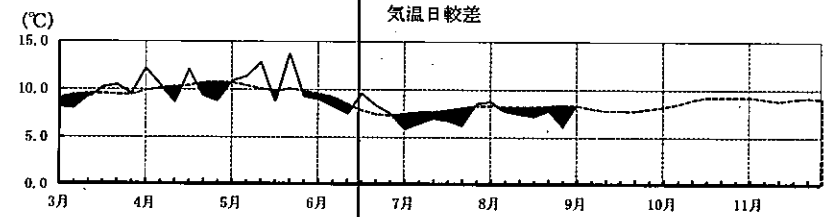
令和元年 半旬別気象グラフ (対平年差)

(高松)

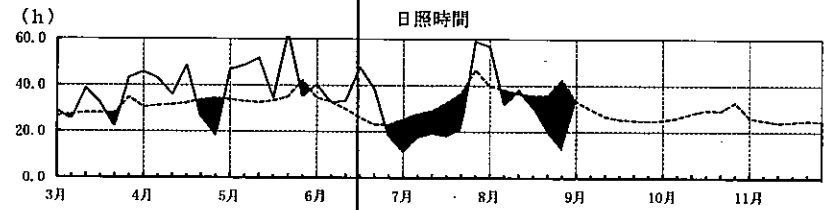
—— 当年値
- - - 平年値



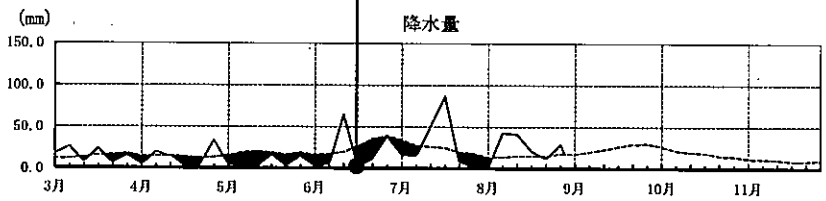
田植え最盛期



気温日較差



日照時間

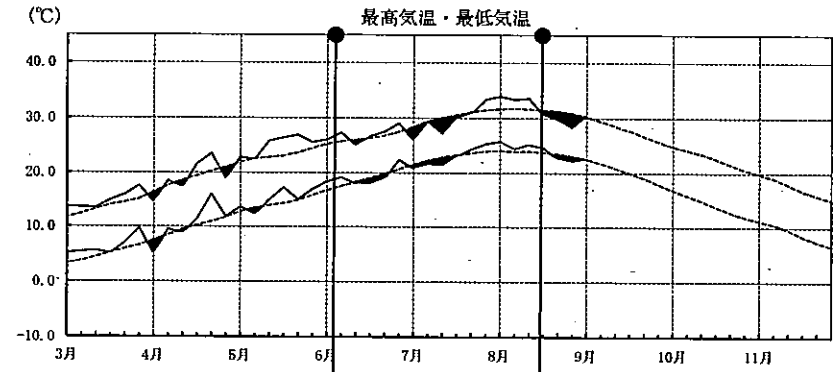


降水量

令和元年 半旬別気象グラフ (対平年差)

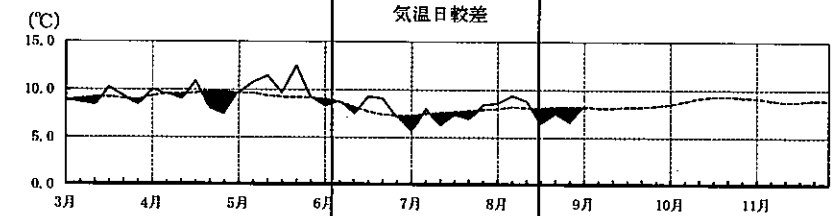
(松山)

—— 当年値
- - - 平年値

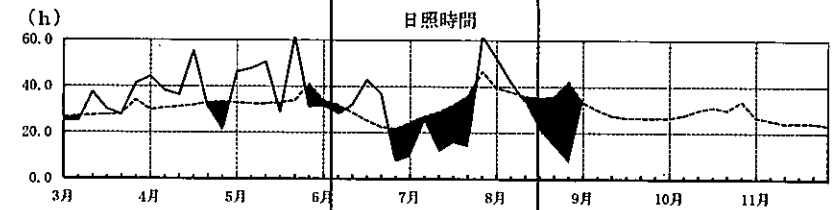


田植え最盛期

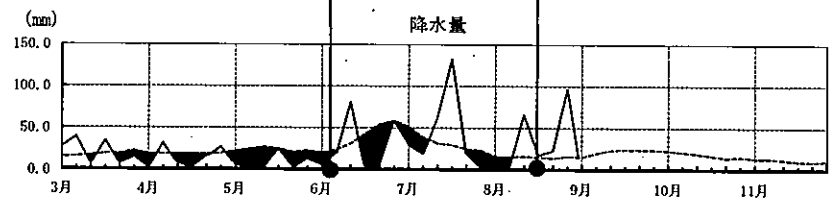
収穫最盛期



気温日較差



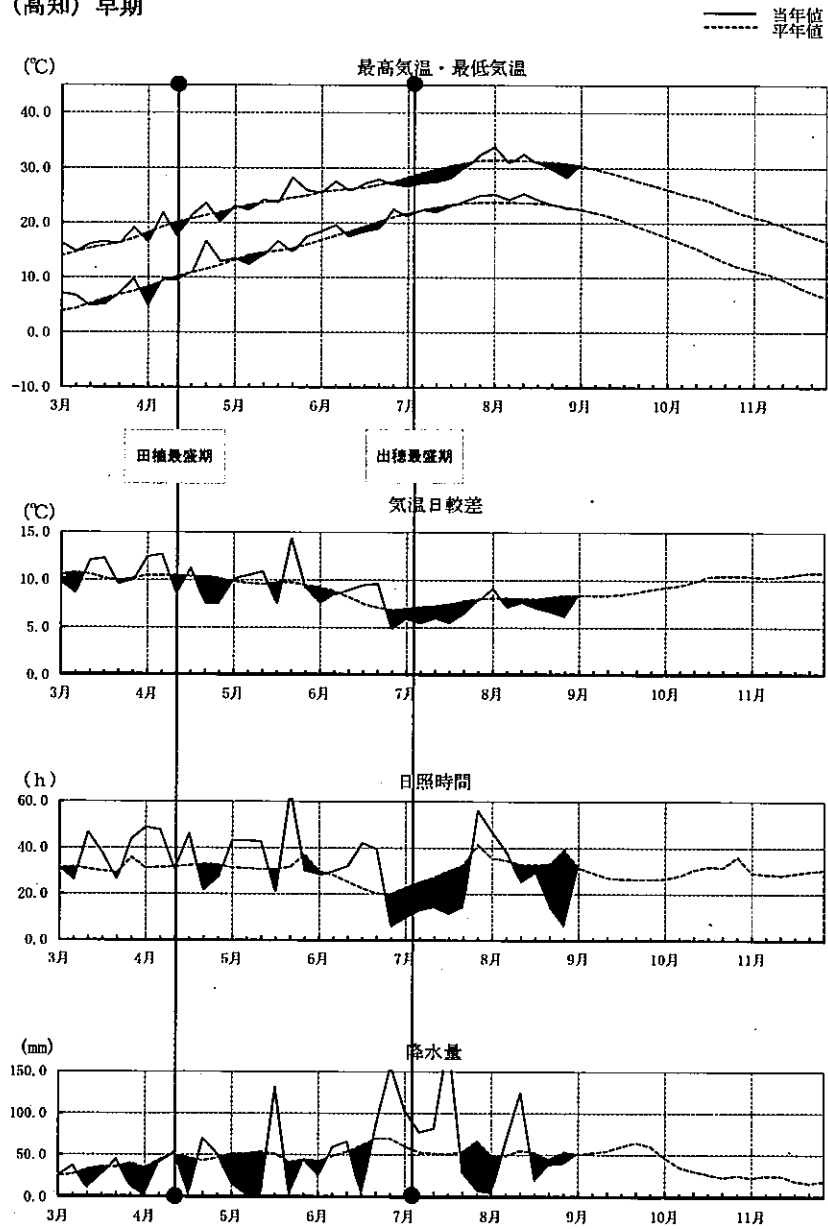
日照時間



降水量

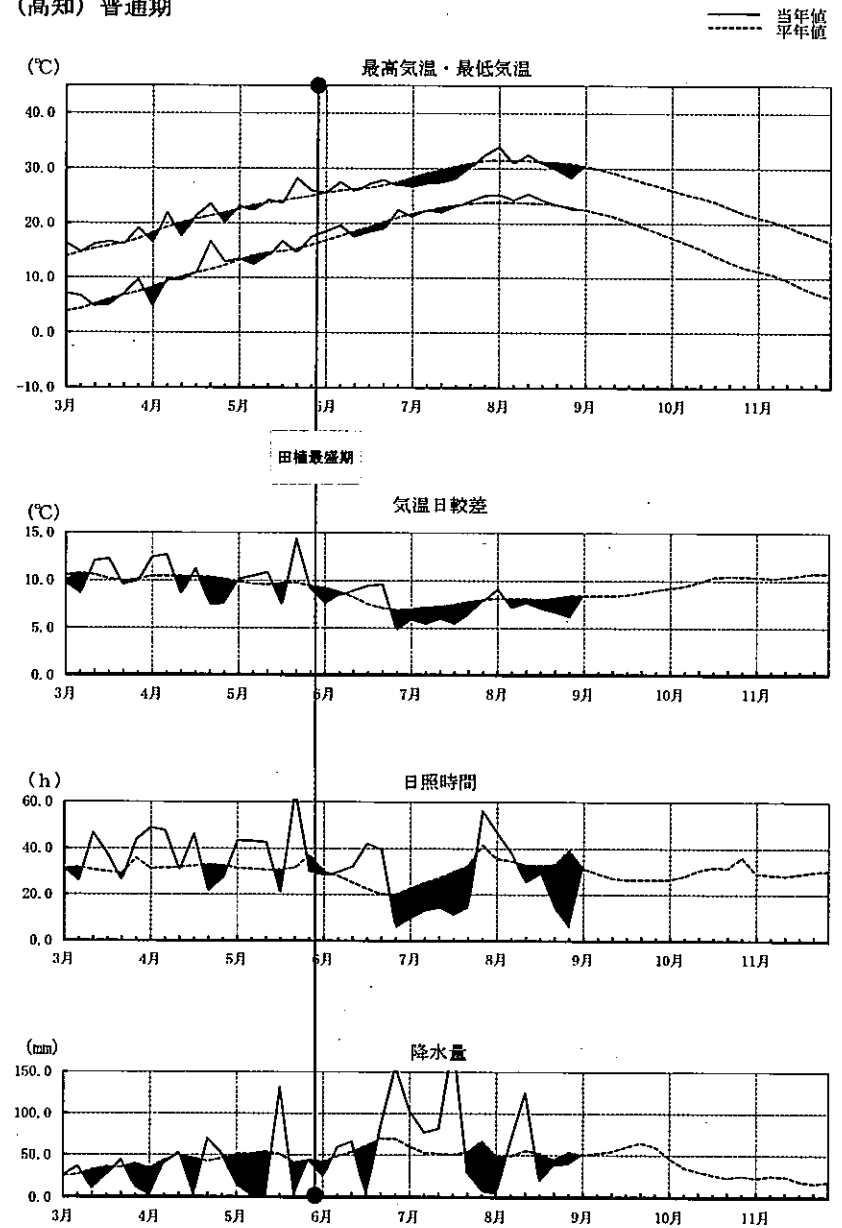
令和元年 半旬別気象グラフ (対平年差)

(高知) 早期



令和元年 半旬別気象グラフ (対平年差)

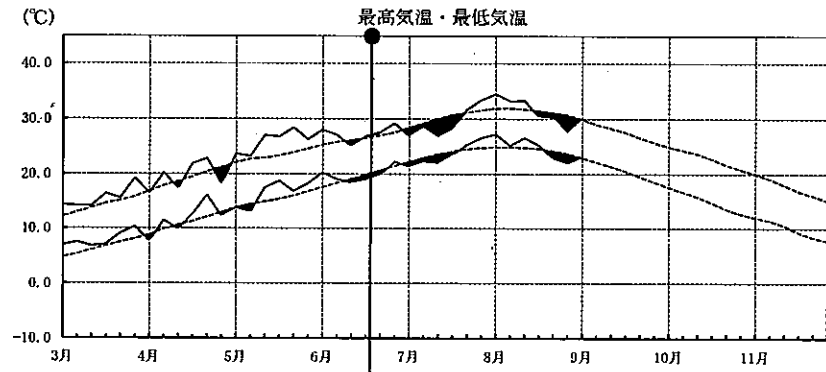
(高知) 普通期



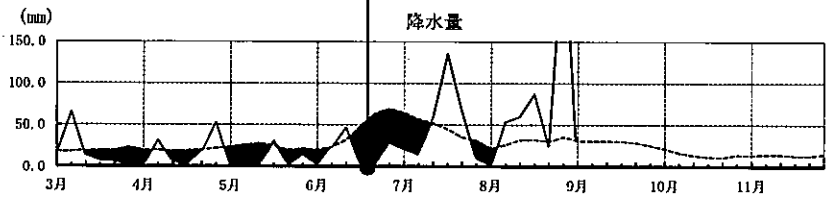
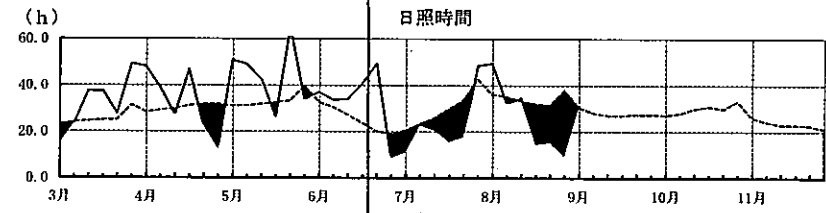
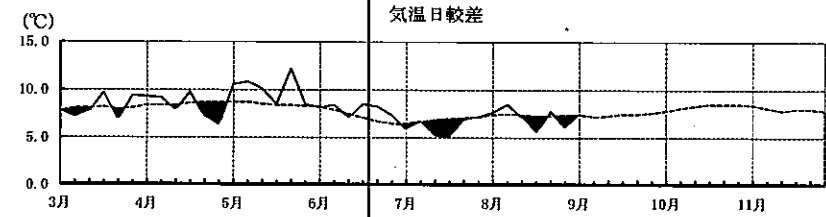
令和元年 半旬別気象グラフ (対平年差)

(福岡)

—— 当年値
----- 平年値



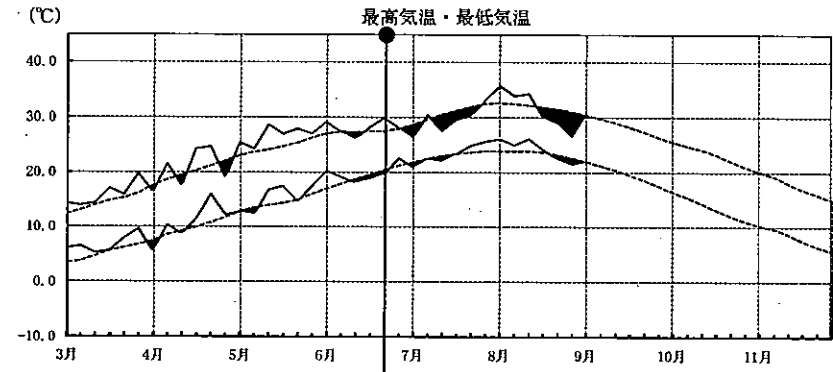
田植最盛期



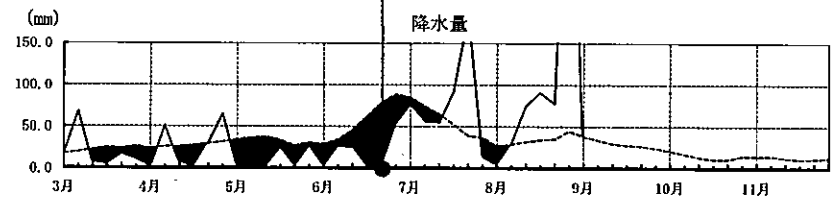
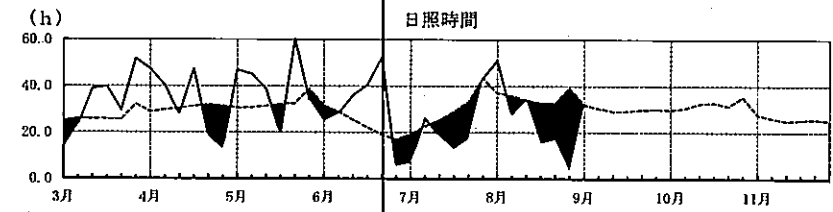
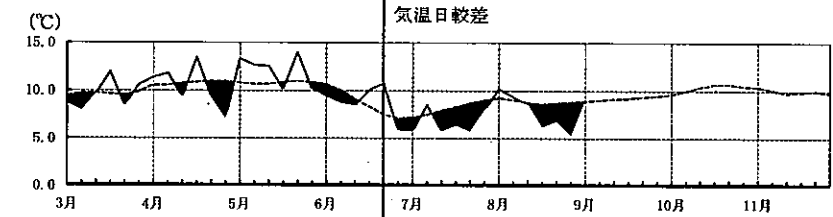
令和元年 半旬別気象グラフ (対平年差)

(佐賀)

—— 当年値
----- 平年値



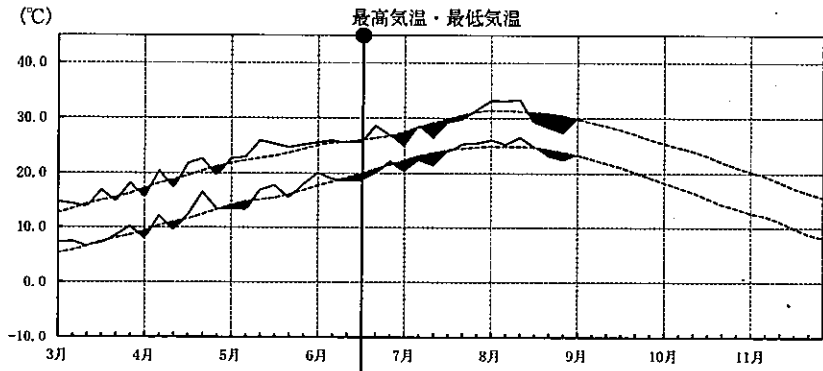
田植最盛期



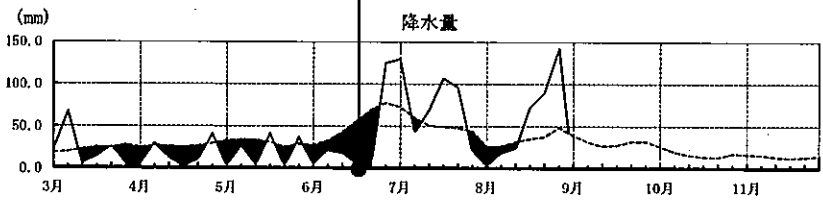
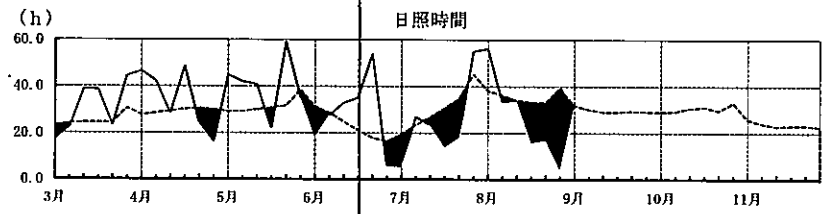
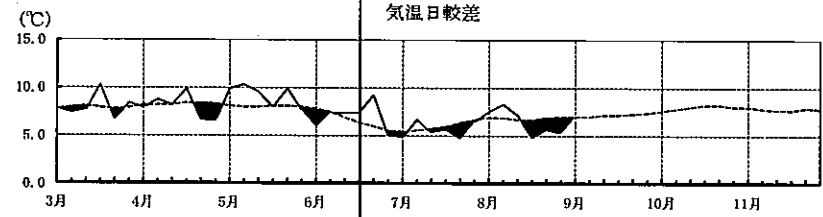
令和元年 半旬別気象グラフ (対平年差)

(長崎)

—— 当年値
----- 平年値



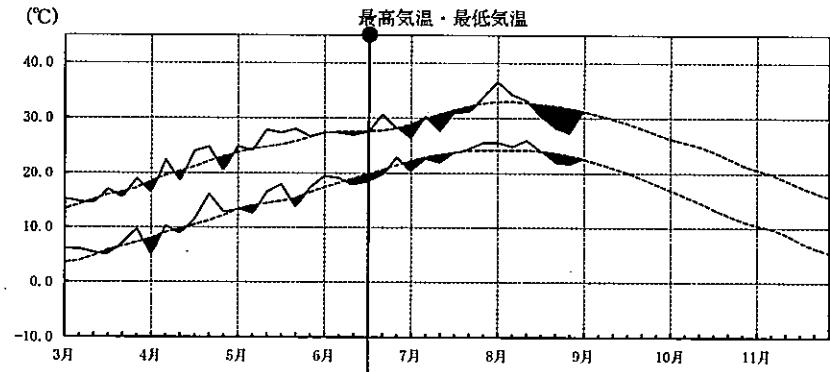
田植え最盛期



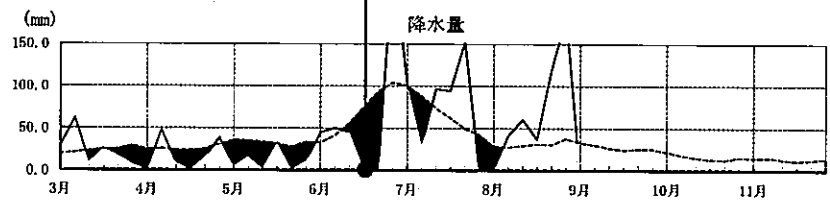
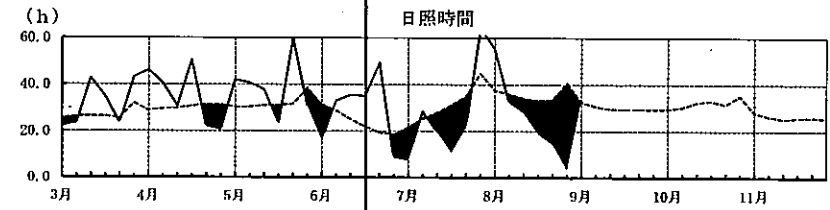
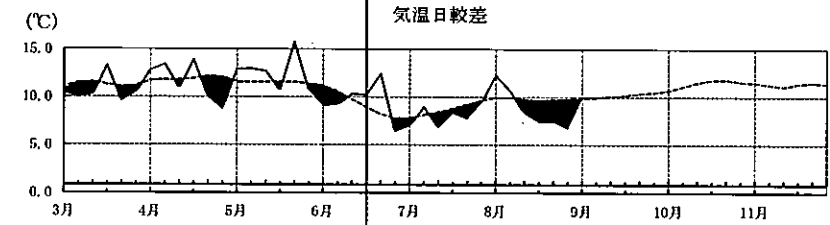
令和元年 半旬別気象グラフ (対平年差)

(熊本)

—— 当年値
----- 平年値

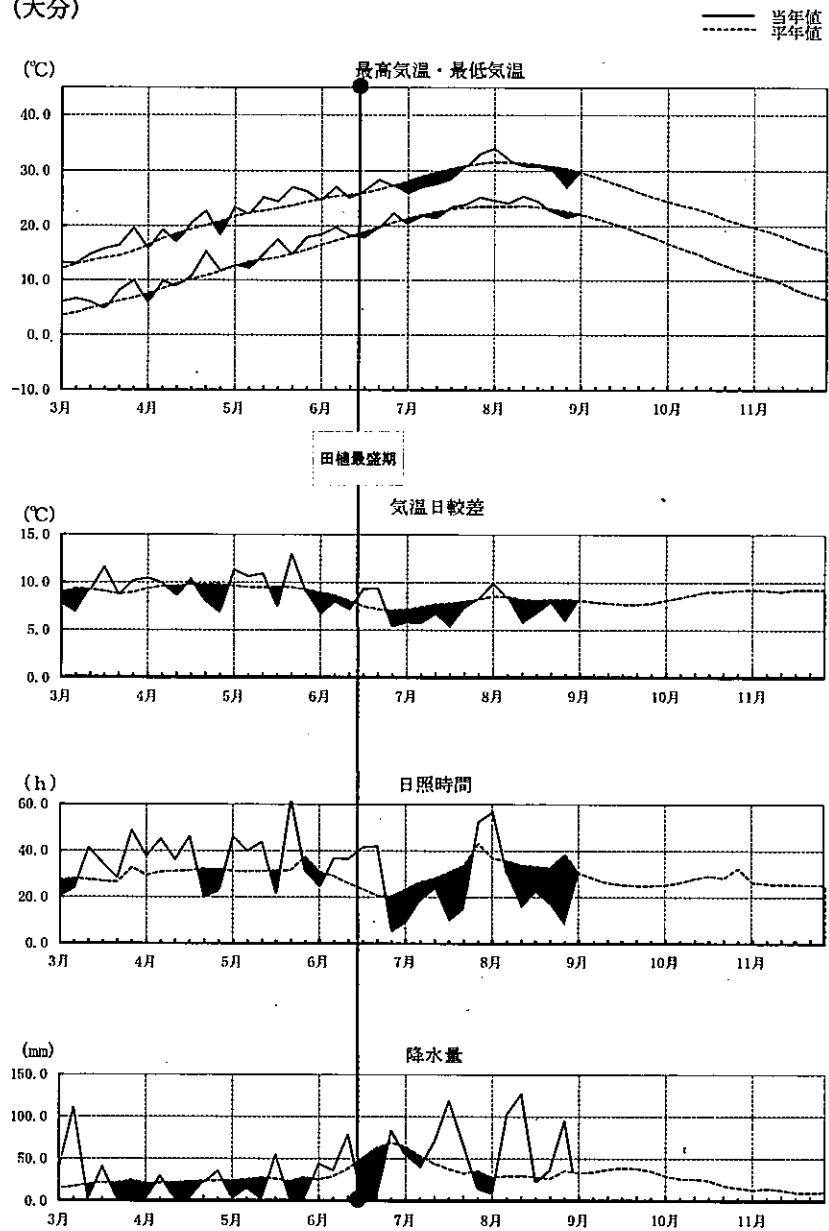


田植え最盛期



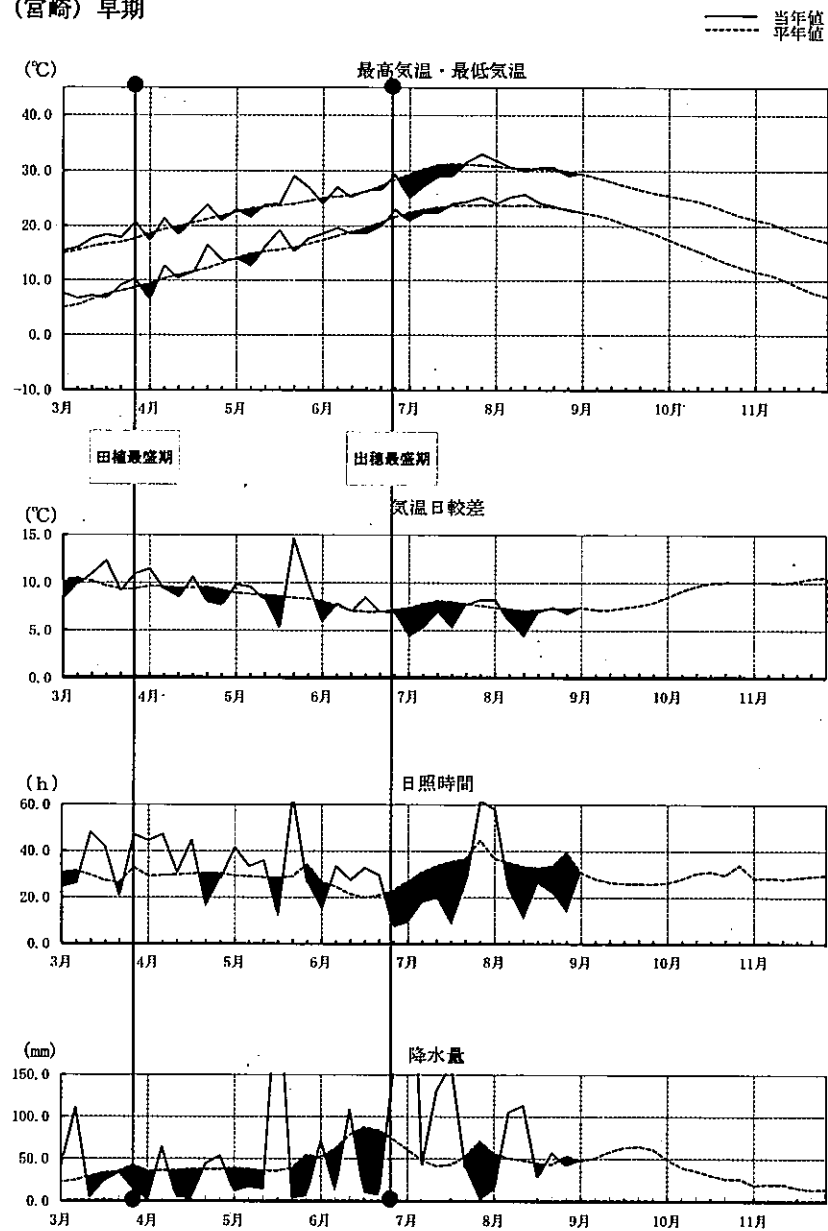
令和元年 半旬別気象グラフ (対平年差)

(大分)



令和元年 半旬別気象グラフ (対平年差)

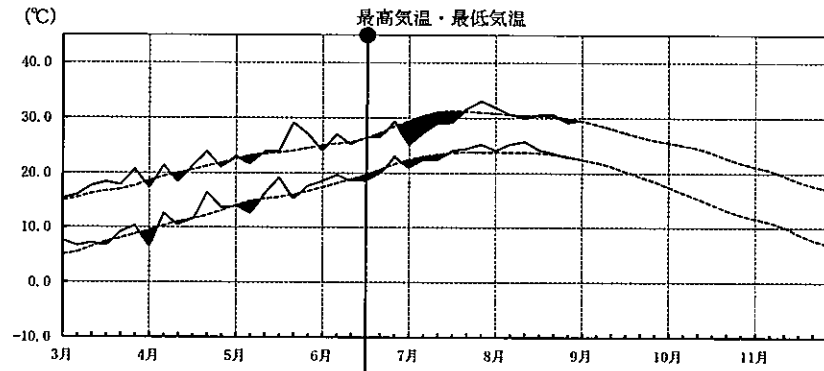
(宮崎) 早期



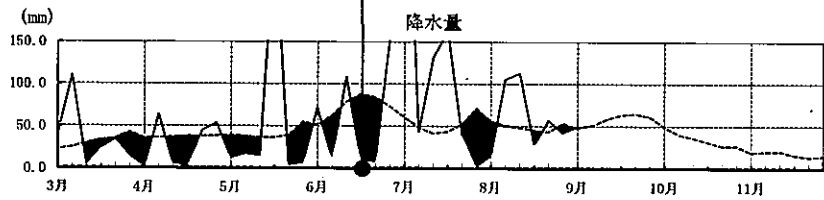
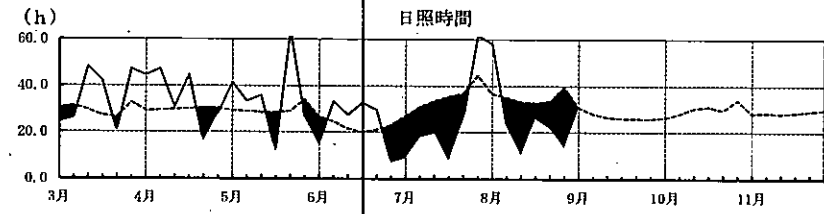
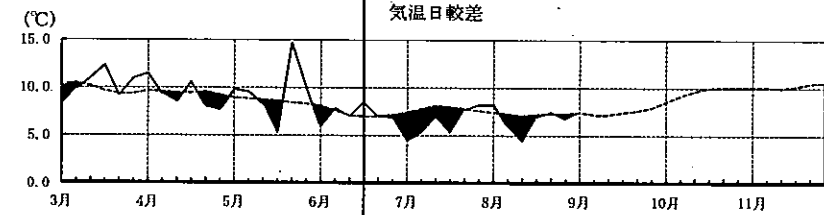
令和元年 半旬別気象グラフ (対平年差)

(宮崎) 普通期

—— 当年値
- - - 平年値



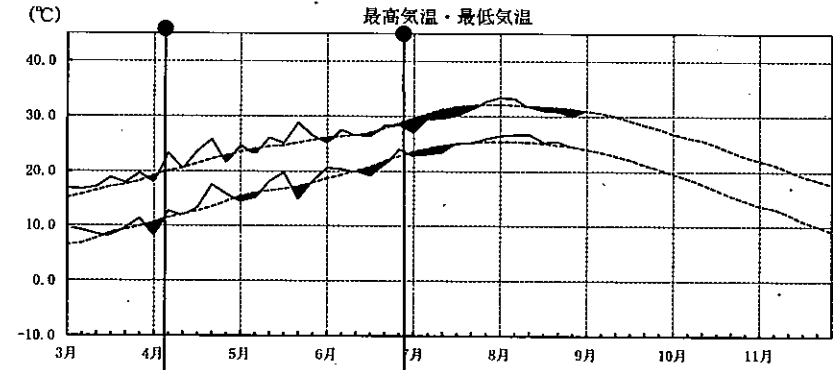
田植え盛期



令和元年 半旬別気象グラフ (対平年差)

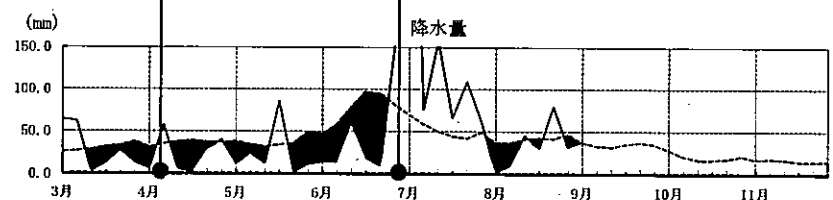
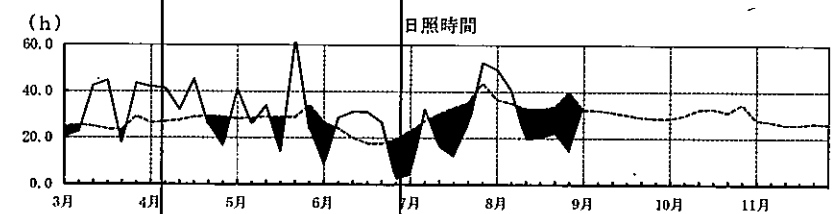
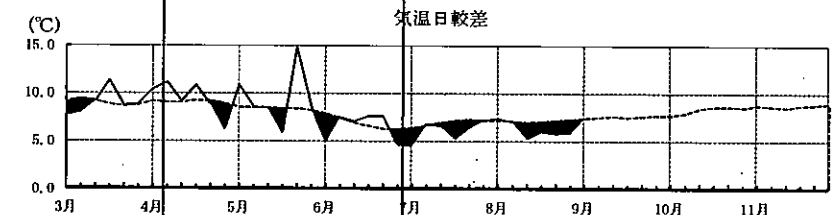
(鹿児島) 早期

—— 当年値
- - - 平年値



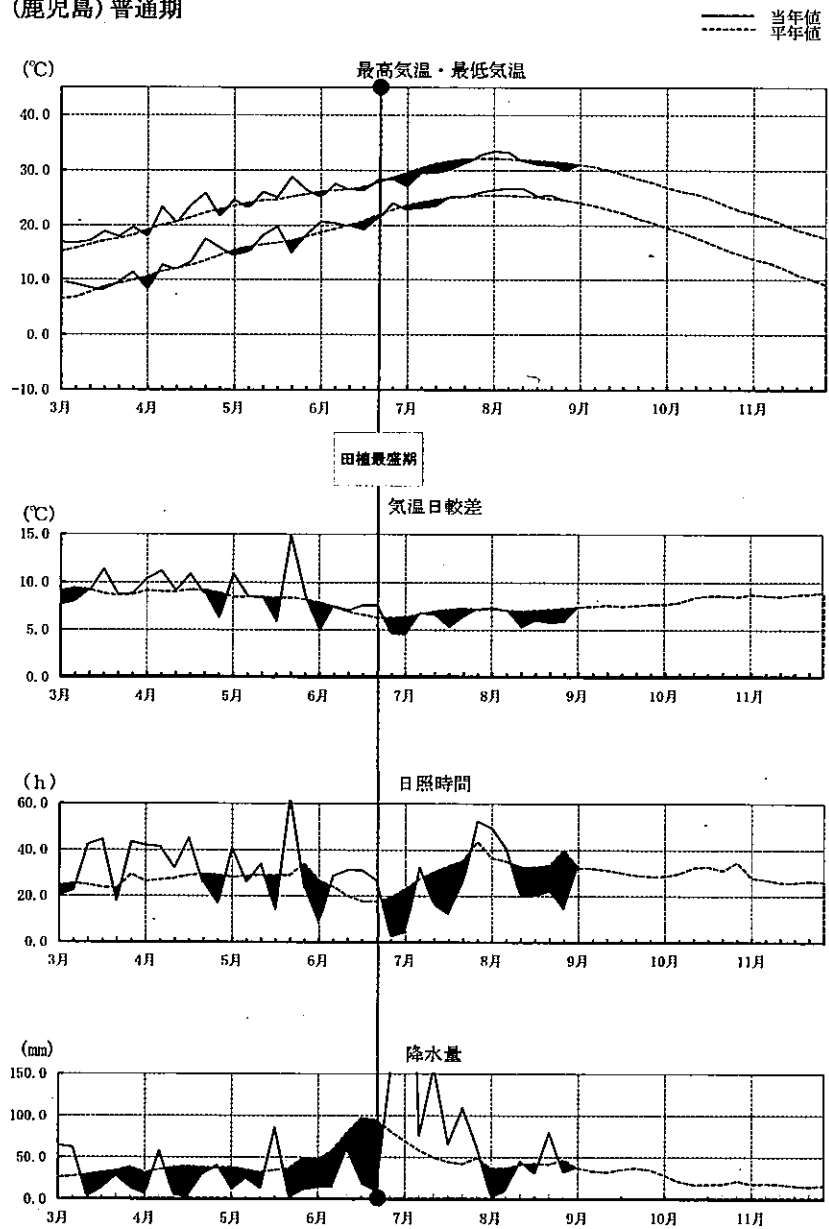
田植え盛期

出穂最盛期



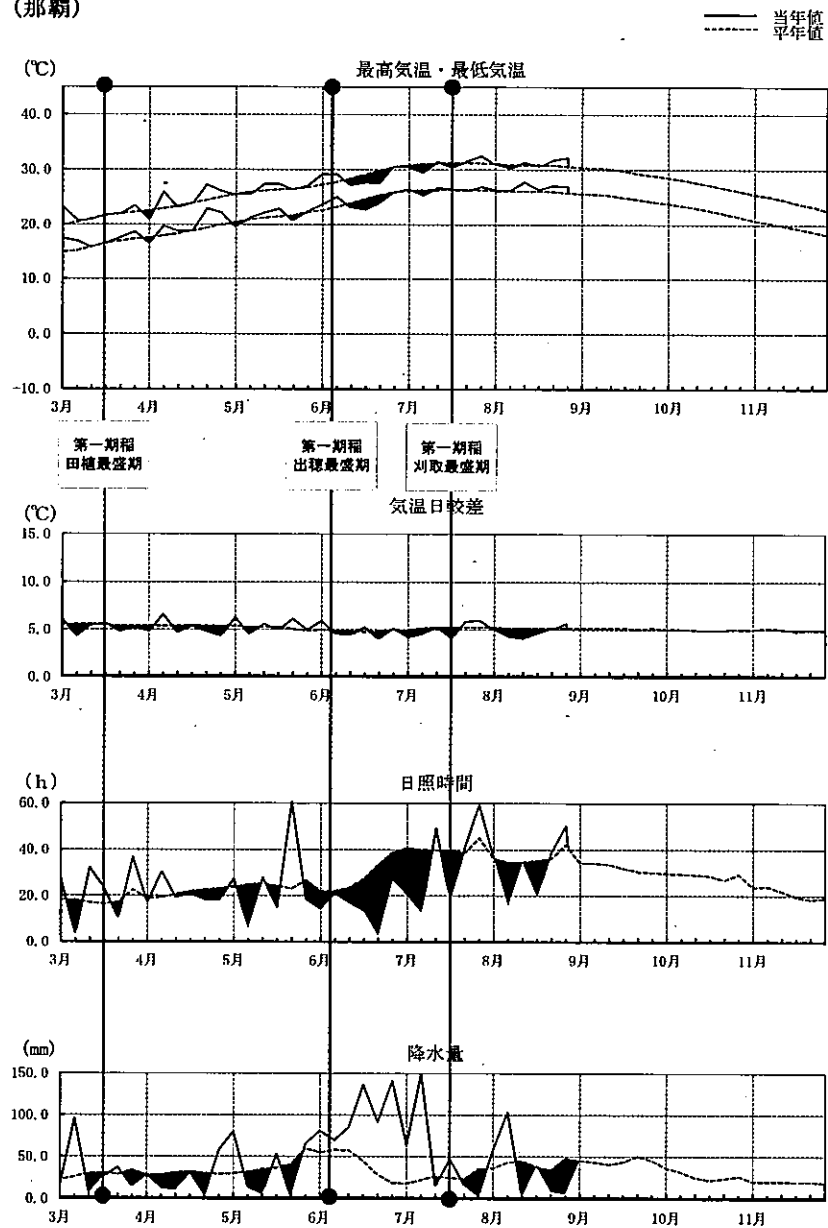
令和元年 半旬別気象グラフ (対平年差)

(鹿児島) 普通期



令和元年 半旬別気象グラフ (対平年差)

(那覇)

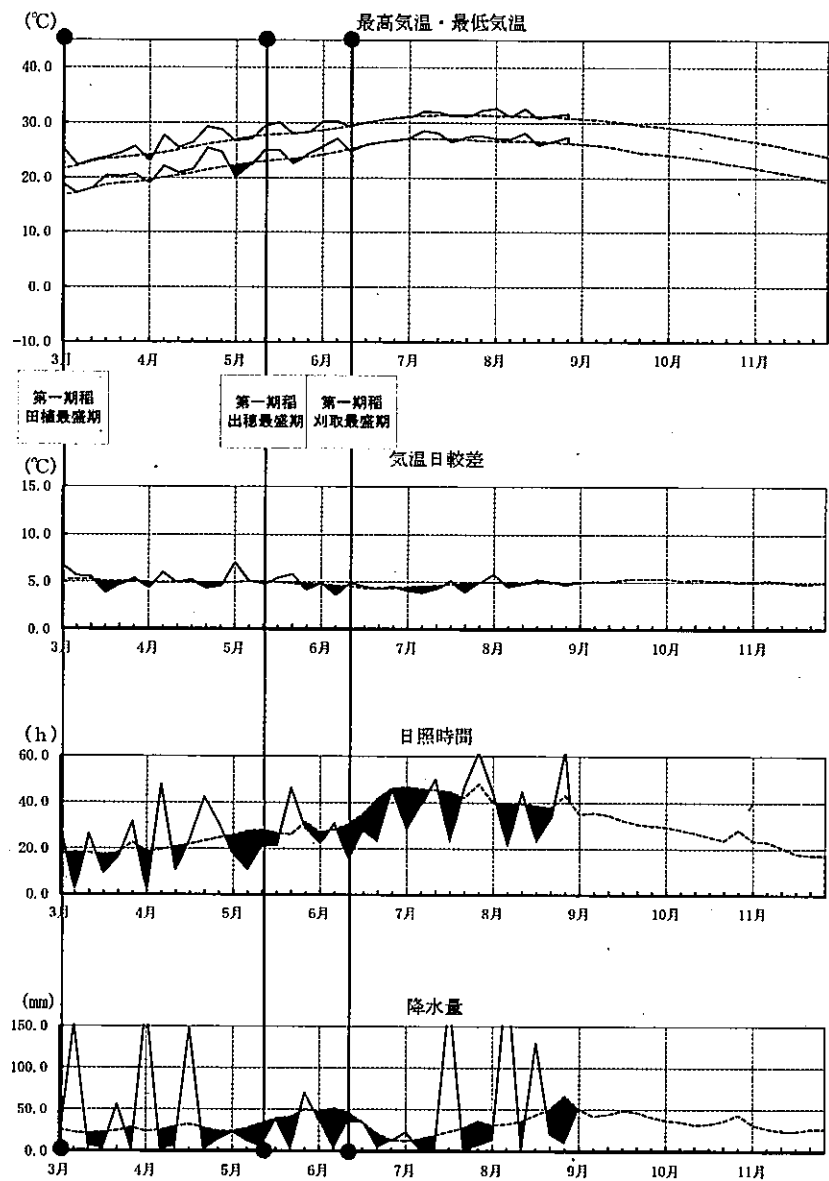


注： 耕種期日は、作柄表示地帯「沖縄諸島」である。

令和元年 半旬別気象グラフ (対平年差)

(石垣島)

—— 当年値
 - - - 平年値



注：耕種期日は、作柄表示地帯「八重山」である。