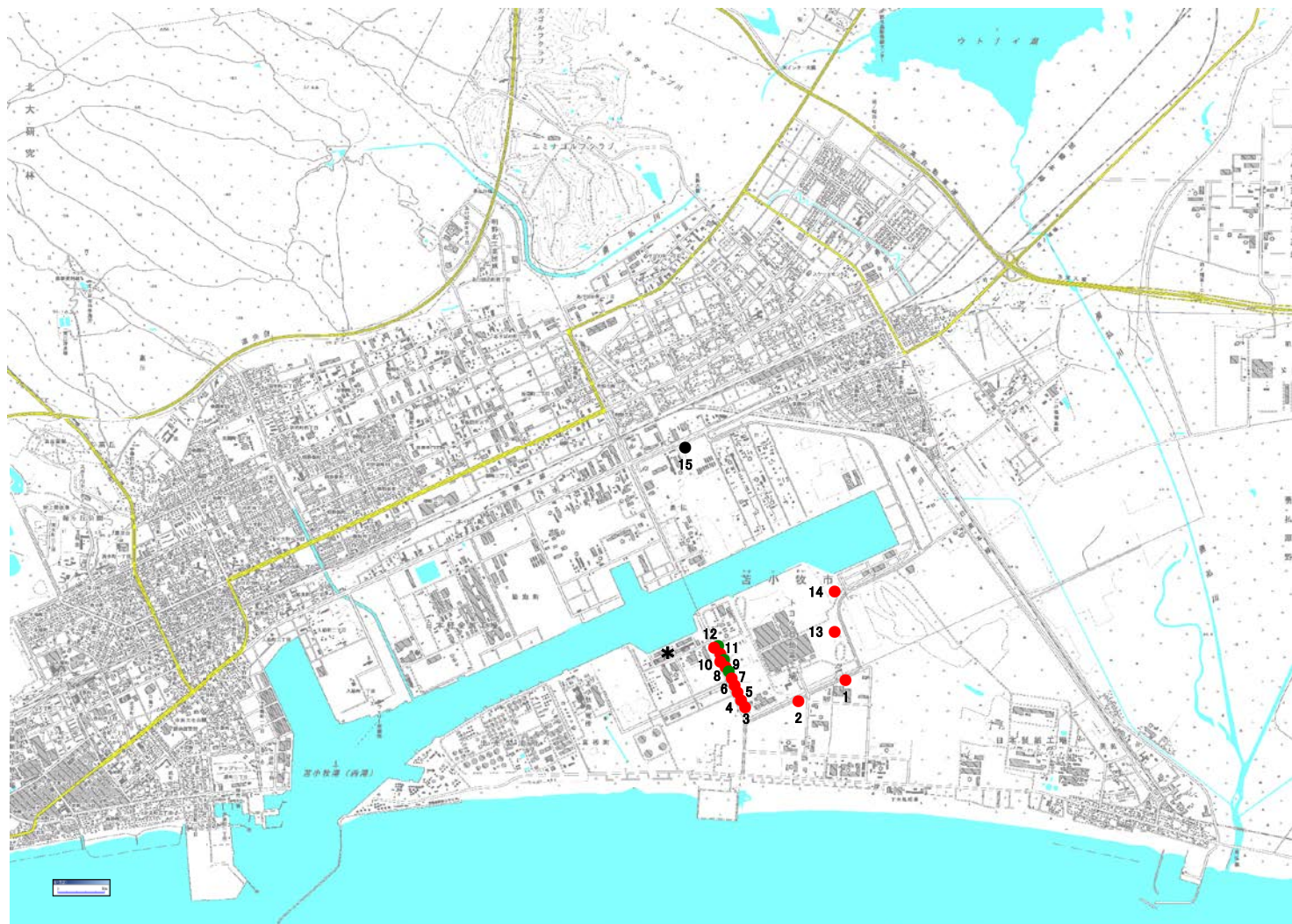


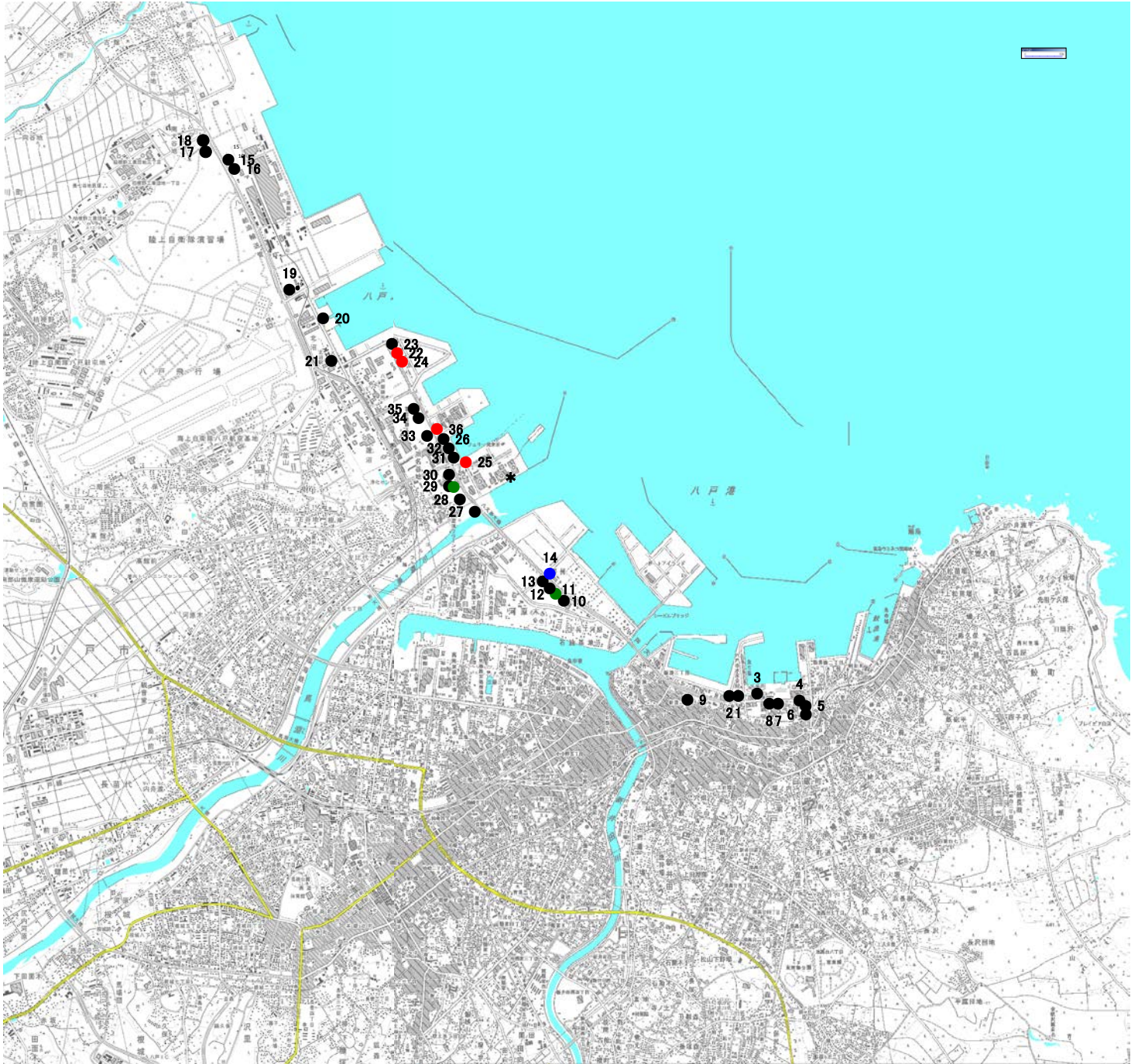
平成24年度採取地点地図(苫小牧港周辺)



この地図は、国土地理院長の承認を得て、同院発行の数値地図25000(地図画像)を複製したものである。(承認番号 平24情複、第539号)

記号	採取内容(数字は地点番号)
●	遺伝子組換えセイヨウナタネ
●	非遺伝子組換えセイヨウナタネ
●	在来ナタネ
*	飼料用トウモロコシの陸揚地点

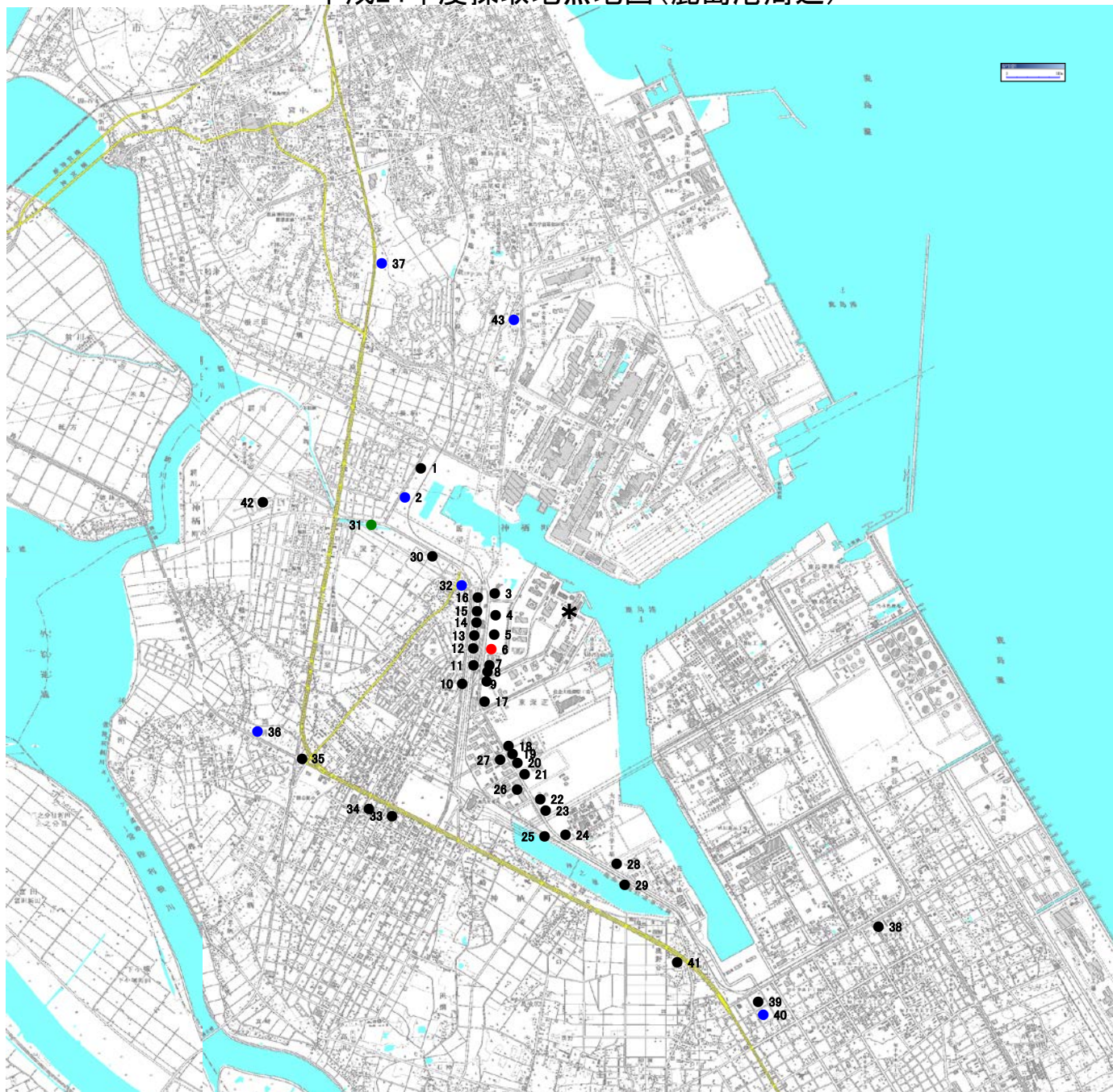
平成24年度採取地点地図(八戸港周辺)



この地図は、国土地理院長の承認を得て、同院発行の数値地図25000(地図画像)を複製したものである。(承認番号 平24情複、第539号)

記号	採取内容(数字は地点番号)
● (赤)	遺伝子組換えセイヨウナタネ
● (黒)	非遺伝子組換えセイヨウナタネ
● (青)	カラシナ
● (緑)	在来ナタネ
*	飼料用トウモロコシの陸揚地点

平成24年度採取地点地図(鹿島港周辺)



この地図は、国土地理院長の承認を得て、同院発行の数値地図25000(地図画像)を複製したものである。(承認番号 平24情複、第539号)

記号	採取内容(数字は地点番号)
● (赤)	遺伝子組換えセイヨウナタネ
● (黒)	非遺伝子組換えセイヨウナタネ
● (青)	カラシナ
● (緑)	在来ナタネ
*	セイヨウナタネの陸揚地点