

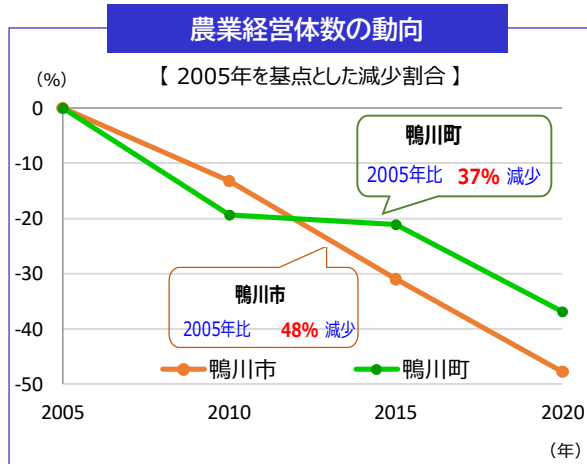
# 【参考資料】 農業センサスからみた地域（旧市町村）の現状

〔2020年農林業センサス結果〕

旧市町村	鴨川町	
地域類型	都市的地域	水田型

区分	農業経営体数 (経営体)	経営耕地面積 (ha)						1経営体当たりの経営耕地面積 (ha)	基幹的農業従事者数 (個人経営体) (人)			基幹的農業従事者の平均年齢 (歳)	5年以内に農業を引き継ぐ後継者の確保状況 (経営体)		
		個人経営体	法人	計	田	畑	樹園地		計	65歳未満	65歳以上		確保している	5年以内に引き継がない(※注)	確保していない
千葉県	35,420	34,459	895	76,591.9	53,136.4	21,597.0	1,858.5	2.2	50,328	16,600	33,728	66.9	7,066	1,439	26,915
鴨川市	745	729	14	1,217.4	1,128.4	76.3	12.7	1.7	845	161	684	71.7	117	24	604
旧市町村名 鴨川町	36	35	1	53.6	51.2	2.5	-	1.5	48	13	35	69.7	3	3	30

## ■ 地域の農業構造



■ 農業経営体の組織区分別経営体数 (2020年)

旧市町村名	鴨川町
農業経営体数	36
個人経営体	35
法人	1
農事組合法人	1
会社	-
その他の法人	-
その他の経営体	-

総農家	販売農家	自給的農家
48	35	13

### ＜地域の活動＞

■ 地域活動の取組状況 (2020年) 集落数

☆ 次のいずれかの活動を行っている	3
環境美化・自然環境の保全	3
農業集落行事(祭り・イベントなど)	3
農業集落内の福祉・厚生	2
定住を推進する取組	0
グリーン・ツーリズムの取組	0
6次産業化への取組	0
再生可能エネルギーへの取組	0
★ いずれの活動も行っていない	2
<b>農業集落数</b>	<b>5</b>

### 2020年農林業センサスの新規項目

青色申告を行っている経営体数	データを活用した農業を行っている経営体数
14	4

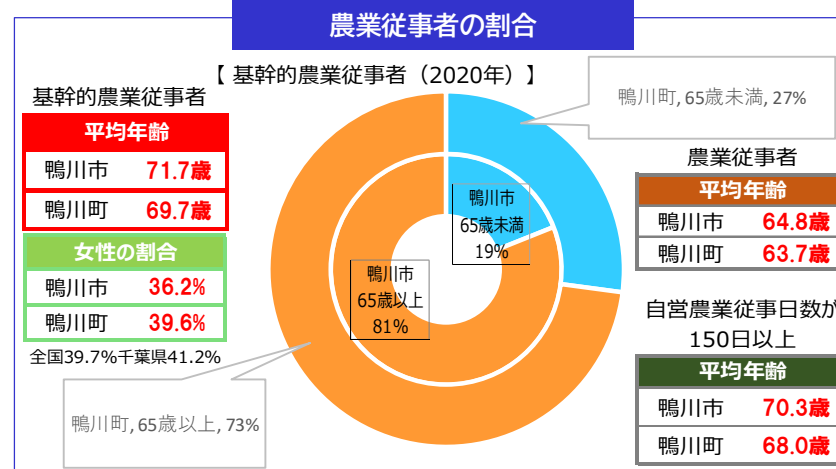
有機農業に取り組んでいる	
経営体数	作付(栽培)面積
2	21 a

### 農業センサス調査以外のデータ

#### ◆ 中山間地域等直接支払交付金実施状況

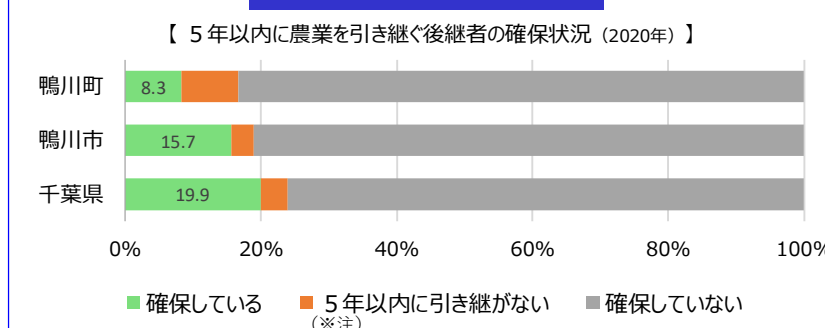
対象農用地の有無	集落協定数	複数集落にまたがる協定が存在
1	1	1
協定締結面積 総計(ha)	田面積(ha)	畑面積(ha)
8.22	8.22	0

## ■ 地域の農業労働力



(基幹的農業従事者：農業就業人口のうち、ふだん仕事として自営農業に従事した人)

### 農業後継者の確保



(※注：経営を開始又は継承後のため引き継ぐ予定なしと答えた経営体数です。)

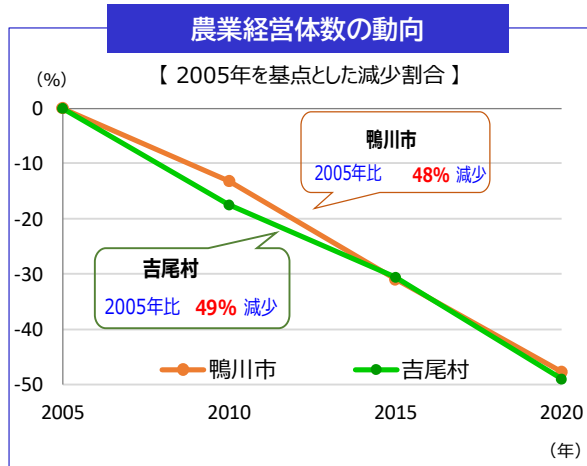
# 【参考資料】 農業センサスからみた地域（旧市町村）の現状

〔2020年農林業センサス結果〕

旧市町村	吉尾村	
地域類型	中間農業地域	水田型

区分	農業経営体数 (経営体)	経営耕地面積 (ha)						1経営体当たりの経営耕地面積 (ha)	基幹的農業従事者数 (個人経営体) (人)			基幹的農業従事者の平均年齢 (歳)	5年以内に農業を引き継ぐ後継者の確保状況 (経営体)		
		個人経営体	法人	計	田	畑	樹園地		計	65歳未満	65歳以上		確保している	5年以内に引き継がない(※注)	確保していない
千葉県	35,420	34,459	895	76,591.9	53,136.4	21,597.0	1,858.5	2.2	50,328	16,600	33,728	66.9	7,066	1,439	26,915
鴨川市	745	729	14	1,217.4	1,128.4	76.3	12.7	1.7	845	161	684	71.7	117	24	604
旧市町村名 吉尾村	102	99	2	218.3	207.2	9.2	1.8	2.2	108	12	96	73.6	12	2	88

## ■ 地域の農業構造



■ 農業経営体の組織区分別経営体数 (2020年)

旧市町村名	吉尾村	
農業経営体数	102	
個人経営体	99	
法人	農事組合法人	-
	会社	2
	その他の法人	-
その他の経営体	1	
総農家	137	
販売農家	97	
自給的農家	40	

### ＜地域の活動＞

■ 地域活動の取組状況 (2020年) 集落数

☆ 次のいずれかの活動を行っている	10
環境美化・自然環境の保全	10
農業集落行事(祭り・イベントなど)	9
農業集落内の福祉・厚生	7
定住を推進する取組	0
グリーン・ツーリズムの取組	0
6次産業化への取組	0
再生可能エネルギーへの取組	0
★ いずれの活動も行っていない	0
<b>農業集落数</b>	<b>10</b>

### 2020年農林業センサスの新規項目

青色申告を行っている経営体数	データを活用した農業を行っている経営体数
26	9

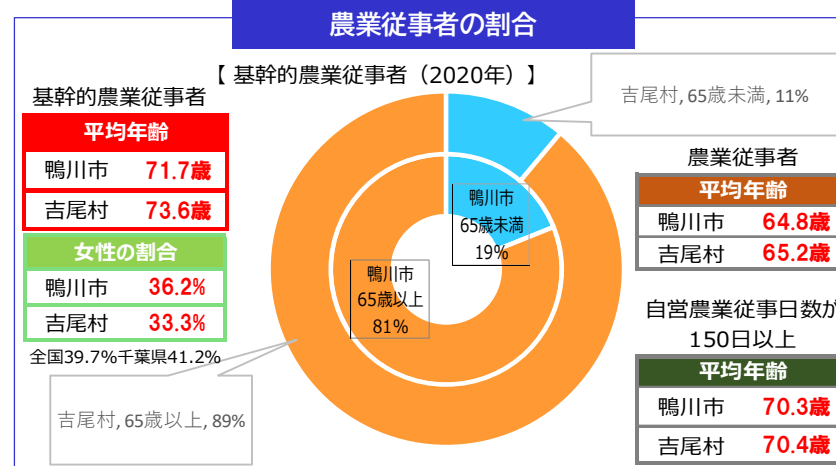
有機農業に取り組んでいる	
経営体数	作付(栽培)面積
8	591 a

### 農業センサス調査以外のデータ

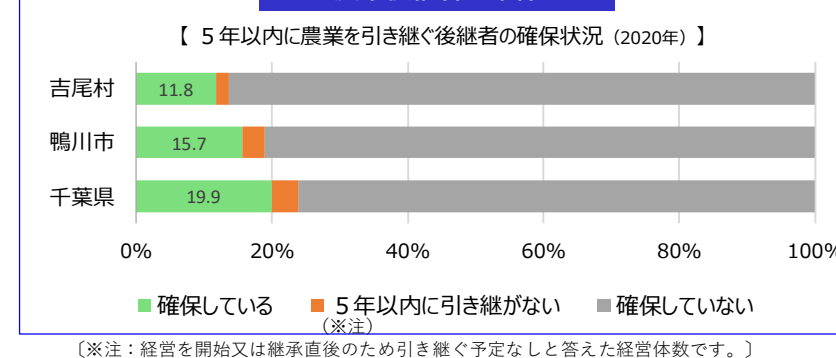
#### ◆ 中山間地域等直接支払交付金実施状況

対象農用地の有無	集落協定数	複数集落にまたがる協定が存在
1	5	1
協定締結面積 総計(ha)	田面積(ha)	畑面積(ha)
45.79	45.49	0.3

## ■ 地域の農業労働力



## 農業後継者の確保



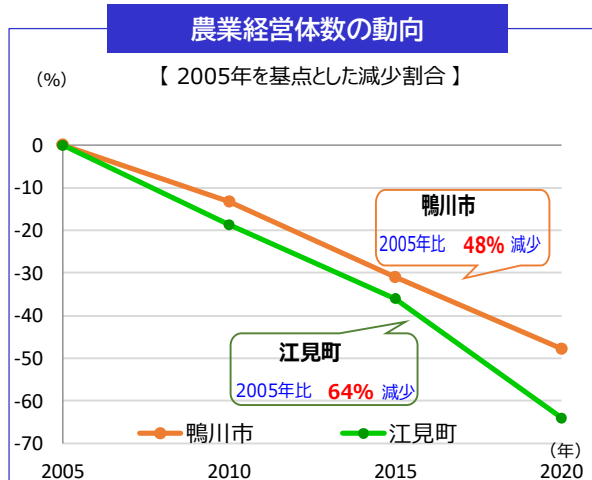
# 【参考資料】 農業センサスからみた地域（旧市町村）の現状

〔2020年農林業センサス結果〕

旧市町村	江見町	
地域類型	中間農業地域	田畑型

区分	農業経営体数 (経営体)	経営耕地面積 (ha)						1経営体当 りの経営耕 地面積 (ha)	基幹的農業従事者数 (個人経営体) (人)			基幹的農業 従事者の平 均年齢 (歳)	5年以内に農業を引き継ぐ 後継者の確保状況 (経営体)		
		個人経営体	法人	計	田	畑	樹園地		計	65歳未満	65歳以上		確保して いる	5年以内に引 き継がない (※注)	確保して いない
千葉県	35,420	34,459	895	76,591.9	53,136.4	21,597.0	1,858.5	2.2	50,328	16,600	33,728	66.9	7,066	1,439	26,915
鴨川市	745	729	14	1,217.4	1,128.4	76.3	12.7	1.7	845	161	684	71.7	117	24	604
旧市町村名 江見町	27	27	-	16.8	3.9	12.8	-	0.7	49	11	38	71.5	5	-	22

## ■ 地域の農業構造



■ 農業経営体の組織区分別経営体数 (2020年)

旧市町村名	江見町
農業経営体数	27
個人経営体	27
法人	-
農事組合法人	-
会社	-
その他の法人	-
その他の経営体	-
総農家	47
販売農家	27
自給的農家	20

### ＜地域の活動＞

■ 地域活動の取組状況 (2020年) 集落数

☆ 次のいずれかの活動を行っている	3
環境美化・自然環境の保全	2
農業集落行事 (祭り・イベントなど)	3
農業集落内の福祉・厚生	0
定住を推進する取組	0
グリーン・ツーリズムの取組	0
6次産業化への取組	0
再生可能エネルギーへの取組	0
★ いずれの活動も行っていない	1
農業集落数	4

### 農業センサス調査以外のデータ

☆ 集落営農実態調査 (令和3年)  
集落営農組織がない

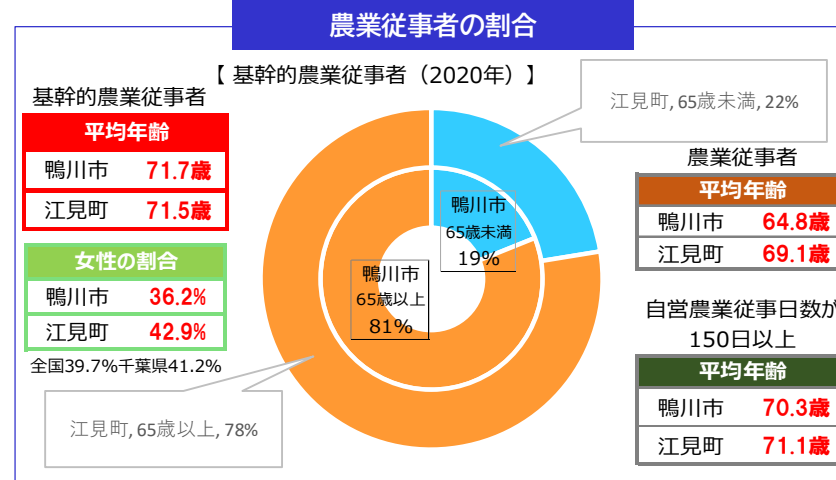
組織数	-
-----	---

### 2020年農林業センサスの新規項目

青色申告を行っている経営体数	データを活用した農業を行っている経営体数
13	4

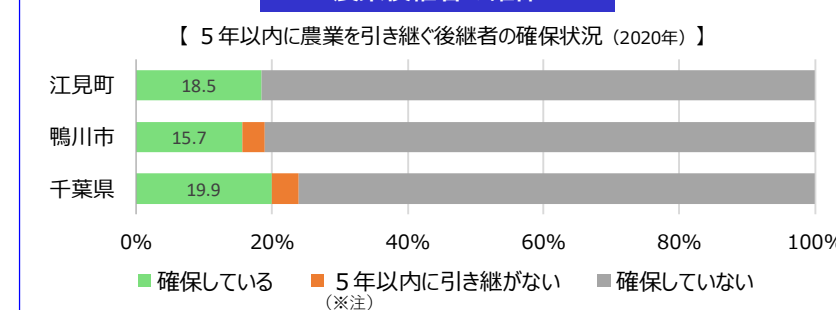
有機農業に取り組んでいる	
経営体数	作付 (栽培) 面積
1	600 a

## ■ 地域の農業労働力



(基幹的農業従事者：農業就業人口のうち、ふだん仕事として自営農業に従事した人)

### 農業後継者の確保



(※注：経営を開始又は継承後のため引き継ぐ予定なしと答えた経営体数です。)

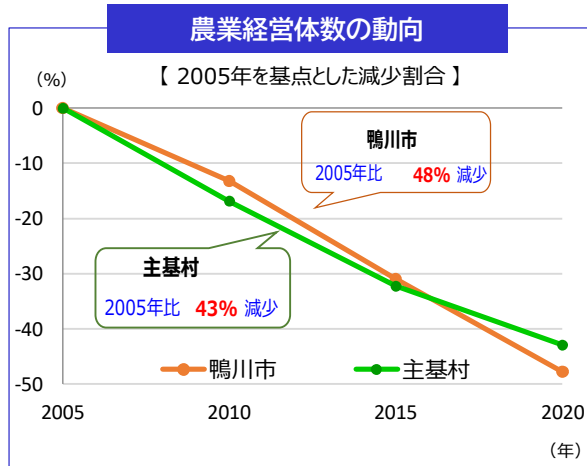
# 【参考資料】 農業センサスからみた地域（旧市町村）の現状

〔2020年農林業センサス結果〕

旧市町村	主基村	
地域類型	中間農業地域	水田型

区分	農業経営体数 (経営体)	経営耕地面積 (ha)						1経営体当りの経営耕地面積 (ha)	基幹的農業従事者数 (個人経営体) (人)			基幹的農業従事者の平均年齢 (歳)	5年以内に農業を引き継ぐ後継者の確保状況 (経営体)		
		個人経営体	法人	計	田	畑	樹園地		計	65歳未満	65歳以上		確保している	5年以内に引き継がない(※注)	確保していない
千葉県	35,420	34,459	895	76,591.9	53,136.4	21,597.0	1,858.5	2.2	50,328	16,600	33,728	66.9	7,066	1,439	26,915
鴨川市	745	729	14	1,217.4	1,128.4	76.3	12.7	1.7	845	161	684	71.7	117	24	604
旧市町村名 主基村	129	127	2	246.5	238.6	7.1	0.8	1.9	143	25	118	71.3	18	5	106

## ■ 地域の農業構造



■ 農業経営体の組織区分別経営体数 (2020年)

旧市町村名	主基村
農業経営体数	129
個人経営体	127
法人	
農事組合法人	2
会社	-
その他の法人	-
その他の経営体	-
総農家	146
販売農家	127
自給的農家	19

### ＜地域の活動＞

■ 地域活動の取組状況 (2020年) 集落数

☆ 次のいずれかの活動を行っている	8
環境美化・自然環境の保全	8
農業集落行事(祭り・イベントなど)	8
農業集落内の福祉・厚生	6
定住を推進する取組	0
グリーン・ツーリズムの取組	0
6次産業化への取組	0
再生可能エネルギーへの取組	0
★ いずれの活動も行っていない	0
<b>農業集落数</b>	<b>8</b>

### 2020年農林業センサスの新規項目

青色申告を行っている経営体数	データを活用した農業を行っている経営体数
34	10

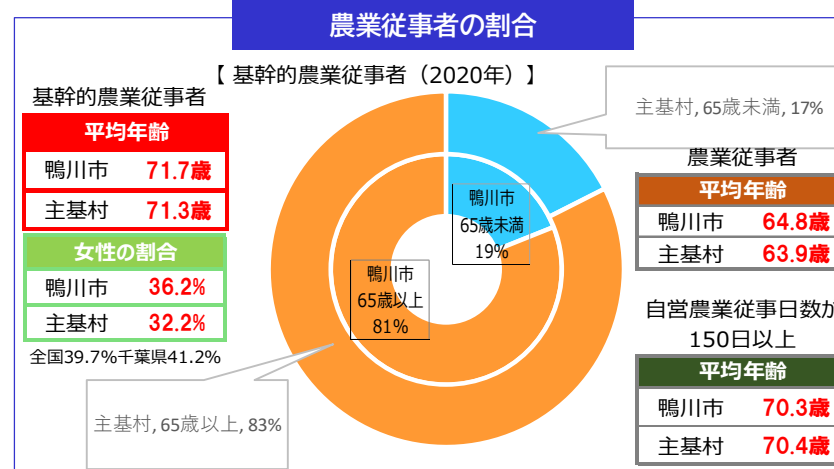
有機農業に取り組んでいる	
経営体数	作付(栽培)面積
6	1,144 a

### 農業センサス調査以外のデータ

#### ◆ 中山間地域等直接支払交付金実施状況

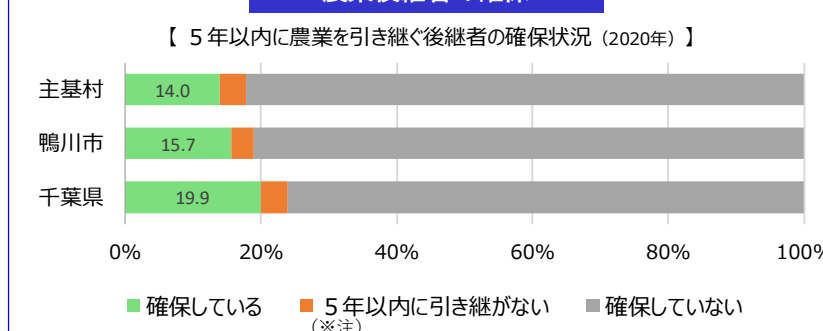
対象農用地の有無	集落協定数	複数集落にまたがる協定が存在
1	4	0
協定締結面積 総計(ha)	田面積(ha)	畑面積(ha)
56.66	56.66	0

## ■ 地域の農業労働力



〔基幹的農業従事者：農業就業人口のうち、ふだん仕事として自営農業に従事した人〕

### 農業後継者の確保



〔※注：経営を開始又は継承後のため引き継ぐ予定なしと答えた経営体数です。〕

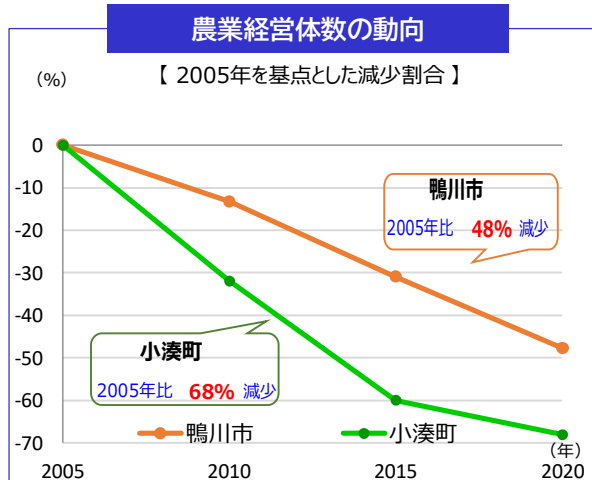
# 【参考資料】 農業センサスからみた地域（旧市町村）の現状

〔2020年農林業センサス結果〕

旧市町村	小湊町	
地域類型	山間農業地域	水田型

区分	農業経営体数 (経営体)	経営耕地面積 (ha)						1経営体当たりの経営耕地面積 (ha)	基幹的農業従事者数 (個人経営体) (人)			基幹的農業従事者の平均年齢 (歳)	5年以内に農業を引き継ぐ後継者の確保状況 (経営体)		
		個人経営体	法人	計	田	畑	樹園地		計	65歳未満	65歳以上		確保している	5年以内に引き継がない(※注)	確保していない
千葉県	35,420	34,459	895	76,591.9	53,136.4	21,597.0	1,858.5	2.2	50,328	16,600	33,728	66.9	7,066	1,439	26,915
鴨川市	745	729	14	1,217.4	1,128.4	76.3	12.7	1.7	845	161	684	71.7	117	24	604
旧市町村名 小湊町	8	8	-	4.7	4.3	0.3	-	0.6	10	1	9	70.2	-	-	8

## ■ 地域の農業構造



■ 農業経営体の組織区分別経営体数 (2020年)

旧市町村名	小湊町
農業経営体数	8
個人経営体	8
法人	-
農事組合法人	-
会社	-
その他の法人	-
その他の経営体	-

総農家	販売農家	自給的農家
13	7	6

### ＜地域の活動＞

■ 地域活動の取組状況 (2020年) 集落数

☆ 次のいずれかの活動を行っている	4
環境美化・自然環境の保全	3
農業集落行事(祭り・イベントなど)	4
農業集落内の福祉・厚生	0
定住を推進する取組	0
グリーン・ツーリズムの取組	0
6次産業化への取組	0
再生可能エネルギーへの取組	0
★ いずれの活動も行っていない	1
<b>農業集落数</b>	<b>5</b>

### 農業センサス調査以外のデータ

☆ 集落営農実態調査 (令和3年)  
集落営農組織がない

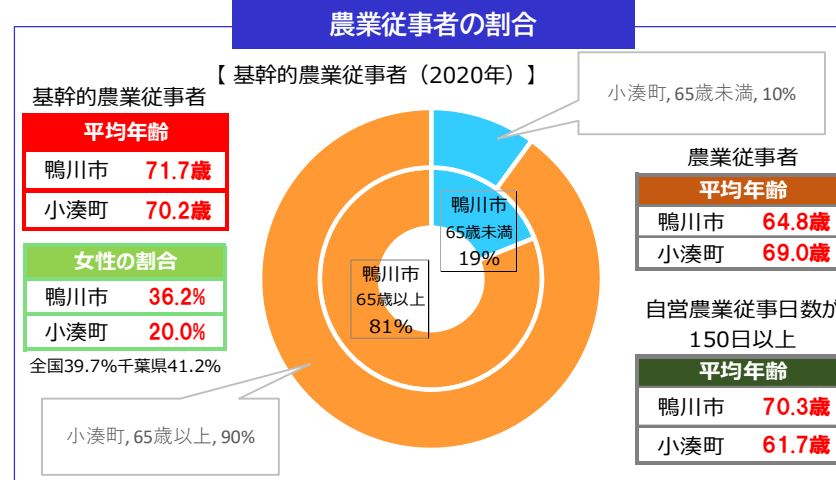
組織数	-
-----	---

### 2020年農林業センサスの新規項目

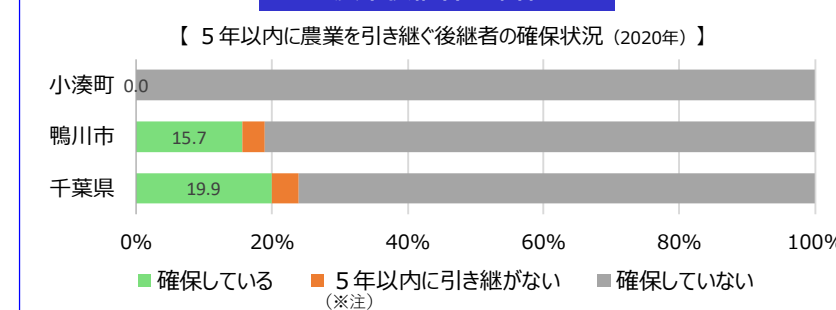
青色申告を行っている経営体数	データを活用した農業を行っている経営体数
2	-

有機農業に取り組んでいる	
経営体数	作付(栽培)面積
-	-

## ■ 地域の農業労働力



### 農業後継者の確保



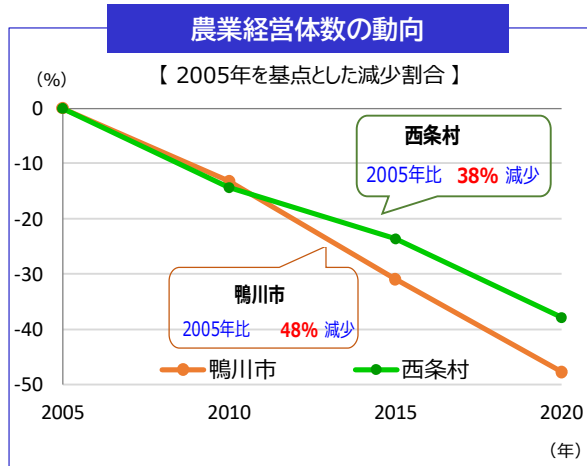
# 【参考資料】 農業センサスからみた地域（旧市町村）の現状

〔2020年農林業センサス結果〕

旧市町村	西条村	
地域類型	中間農業地域	水田型

区分	農業経営体数 (経営体)	経営耕地面積 (ha)						1経営体当たりの経営耕地面積 (ha)	基幹的農業従事者数 (個人経営体) (人)			基幹的農業従事者の平均年齢 (歳)	5年以内に農業を引き継ぐ後継者の確保状況 (経営体)		
		個人経営体	法人	計	田	畑	樹園地		計	65歳未満	65歳以上		確保している	5年以内に引き継がない(※注)	確保していない
千葉県	35,420	34,459	895	76,591.9	53,136.4	21,597.0	1,858.5	2.2	50,328	16,600	33,728	66.9	7,066	1,439	26,915
鴨川市	745	729	14	1,217.4	1,128.4	76.3	12.7	1.7	845	161	684	71.7	117	24	604
旧市町村名 西条村	74	73	1	124.2	117.6	3.7	2.9	1.7	91	18	73	71.8	12	2	60

## ■ 地域の農業構造



■ 農業経営体の組織区分別経営体数 (2020年)

旧市町村名	西条村	
農業経営体数	74	
個人経営体	73	
法人	農事組合法人	-
	会社	1
	その他の法人	-
その他の経営体	-	
総農家	103	
販売農家	73	
自給的農家	30	

### ＜地域の活動＞

■ 地域活動の取組状況 (2020年) 集落数

☆ 次のいずれかの活動を行っている	9
環境美化・自然環境の保全	9
農業集落行事(祭り・イベントなど)	8
農業集落内の福祉・厚生	5
定住を推進する取組	0
グリーン・ツーリズムの取組	0
6次産業化への取組	0
再生可能エネルギーへの取組	0
★ いずれの活動も行っていない	0
<b>農業集落数</b>	<b>9</b>

### 2020年農林業センサスの新規項目

青色申告を行っている経営体数	データを活用した農業を行っている経営体数
24	11

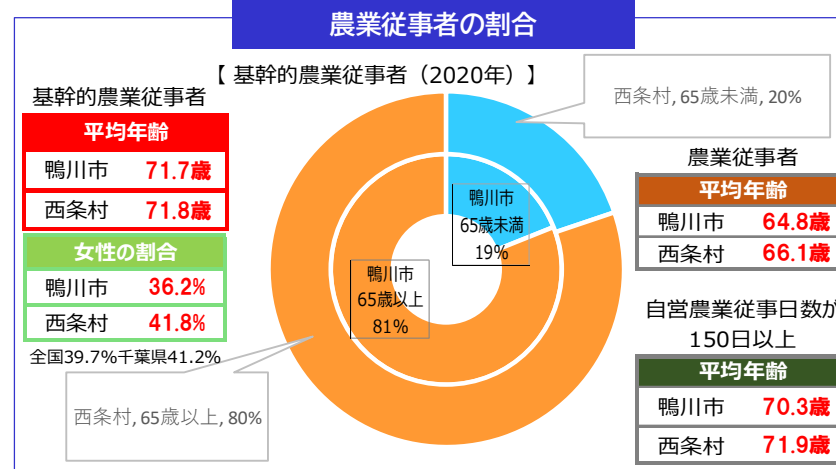
有機農業に取り組んでいる	
経営体数	作付(栽培)面積
3	900 a

### 農業センサス調査以外のデータ

#### ◆ 中山間地域等直接支払交付金実施状況

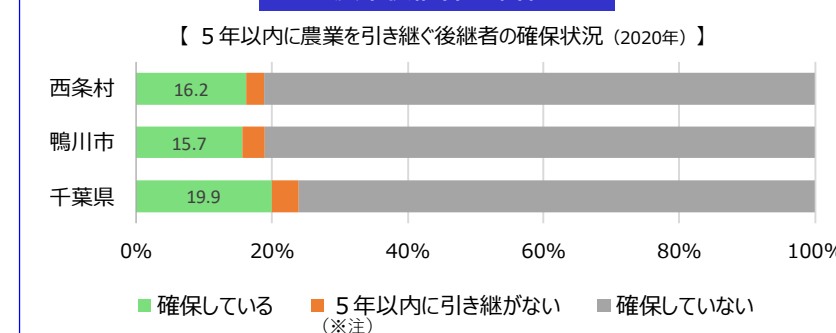
対象農用地の有無	集落協定数	複数集落にまたがる協定が存在
1	3	1
協定締結面積 総計(ha)	田面積(ha)	畑面積(ha)
15.49	15.49	0

## ■ 地域の農業労働力



(基幹的農業従事者：農業就業人口のうち、ふだん仕事として自営農業に従事した人)

### 農業後継者の確保



(※注：経営を開始又は継承後のため引き継ぐ予定なしと答えた経営体数です。)

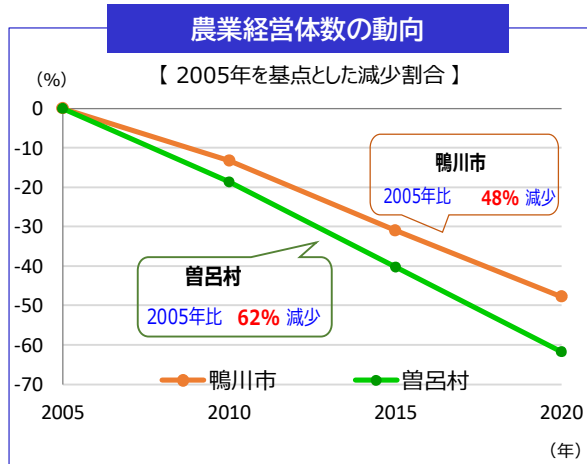
# 【参考資料】 農業センサスからみた地域（旧市町村）の現状

〔2020年農林業センサス結果〕

旧市町村	曾呂村	
地域類型	中間農業地域	田畑型

区分	農業経営体数 (経営体)	経営耕地面積 (ha)						1経営体当たりの経営耕地面積 (ha)	基幹的農業従事者数 (個人経営体) (人)			基幹的農業従事者の平均年齢 (歳)	5年以内に農業を引き継ぐ後継者の確保状況 (経営体)		
		個人経営体	法人	計	田	畑	樹園地		計	65歳未満	65歳以上		確保している	5年以内に引き継がない(※注)	確保していない
千葉県	35,420	34,459	895	76,591.9	53,136.4	21,597.0	1,858.5	2.2	50,328	16,600	33,728	66.9	7,066	1,439	26,915
鴨川市	745	729	14	1,217.4	1,128.4	76.3	12.7	1.7	845	161	684	71.7	117	24	604
旧市町村名 曾呂村	62	61	1	52.0	33.1	17.3	1.6	0.9	71	17	54	70.5	15	5	42

## ■ 地域の農業構造



■ 農業経営体の組織区分別経営体数 (2020年)

旧市町村名	曾呂村	
農業経営体数	62	
個人経営体	61	
法人	農事組合法人	-
	会社	1
	その他の法人	-
その他の経営体	-	
総農家	121	
販売農家	61	
自給的農家	60	

### ＜地域の活動＞

■ 地域活動の取組状況 (2020年) 集落数

☆ 次のいずれかの活動を行っている	8
環境美化・自然環境の保全	7
農業集落行事(祭り・イベントなど)	6
農業集落内の福祉・厚生	1
定住を推進する取組	0
グリーン・ツーリズムの取組	0
6次産業化への取組	0
再生可能エネルギーへの取組	0
★ いずれの活動も行っていない	0
<b>農業集落数</b>	<b>8</b>

### 2020年農林業センサスの新規項目

青色申告を行っている経営体数	データを活用した農業を行っている経営体数
16	2

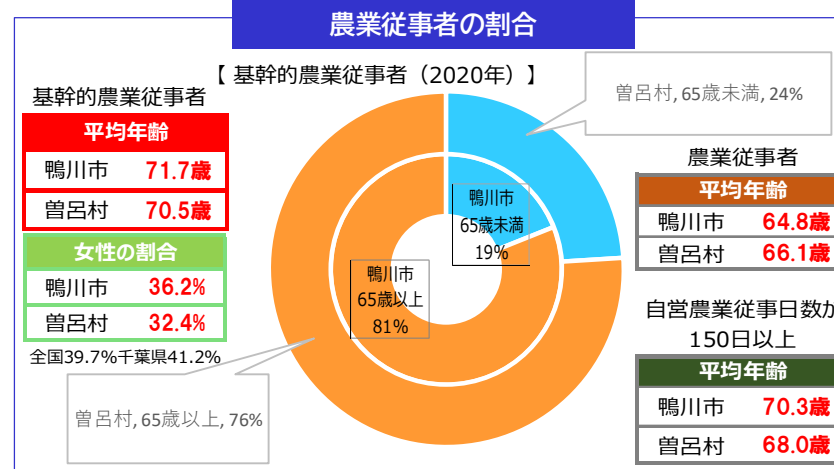
有機農業に取り組んでいる	
経営体数	作付(栽培)面積
2	210 a

### 農業センサス調査以外のデータ

#### ◆ 中山間地域等直接支払交付金実施状況

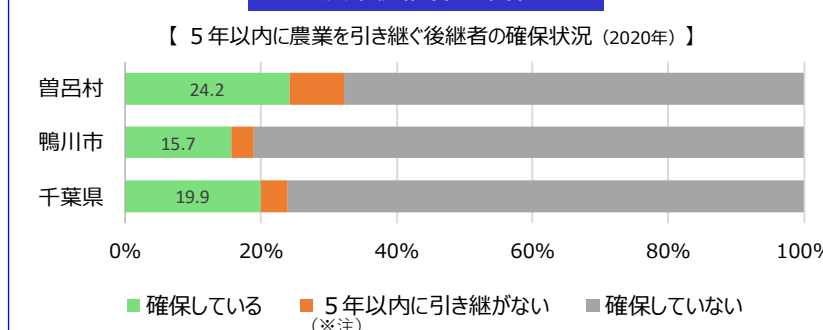
対象農用地の有無	集落協定数	複数集落にまたがる協定が存在
1	1	0
協定締結面積 総計(ha)	田面積(ha)	畑面積(ha)
7.78	7.78	0

## ■ 地域の農業労働力



〔基幹的農業従事者：農業就業人口のうち、ふだん仕事として自営農業に従事した人〕

### 農業後継者の確保



〔※注：経営を開始又は継承後のため引き継ぐ予定なしと答えた経営体数です。〕

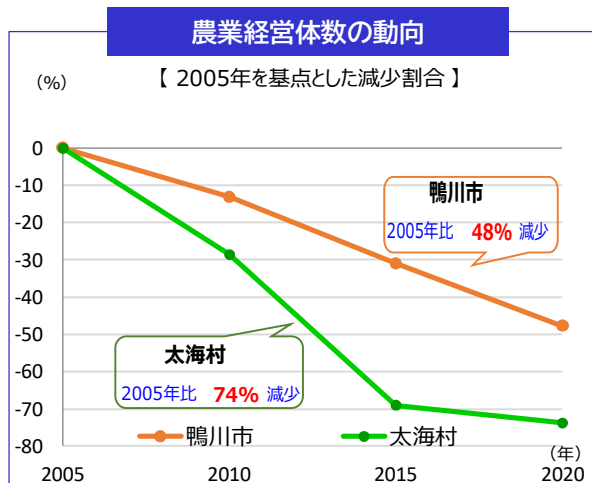
# 【参考資料】 農業センサスからみた地域（旧市町村）の現状

〔2020年農林業センサス結果〕

旧市町村	太海村	
地域類型	中間農業地域	田畑型

区分	農業経営体数 (経営体)	経営耕地面積 (ha)						1経営体当たりの経営耕地面積 (ha)	基幹的農業従事者数 (個人経営体) (人)			基幹的農業従事者の平均年齢 (歳)	5年以内に農業を引き継ぐ後継者の確保状況 (経営体)		
		個人経営体	法人	計	田	畑	樹園地		計	65歳未満	65歳以上		確保している	5年以内に引き継がない(※注)	確保していない
千葉県	35,420	34,459	895	76,591.9	53,136.4	21,597.0	1,858.5	2.2	50,328	16,600	33,728	66.9	7,066	1,439	26,915
鴨川市	745	729	14	1,217.4	1,128.4	76.3	12.7	1.7	845	161	684	71.7	117	24	604
旧市町村名 太海村	11	11	-	5.2	3.7	1.4	-	0.5	13	2	11	70.9	1	-	10

## ■ 地域の農業構造



### 農業経営体の組織区分別経営体数 (2020年)

旧市町村名	太海村
農業経営体数	11
個人経営体	11
法人	-
農事組合法人	-
会社	-
その他の法人	-
その他の経営体	-

	総農家	販売農家	自給的農家
	35	11	24

### ＜地域の活動＞

地域活動の取組状況 (2020年)	集落数
☆ 次のいずれかの活動を行っている	6
環境美化・自然環境の保全	4
農業集落行事(祭り・イベントなど)	5
農業集落内の福祉・厚生	3
定住を推進する取組	0
グリーン・ツーリズムの取組	0
6次産業化への取組	0
再生可能エネルギーへの取組	0
★ いずれの活動も行っていない	1
<b>農業集落数</b>	<b>7</b>

### 農業センサス調査以外のデータ

☆ 集落営農実態調査 (令和3年)  
集落営農組織がない

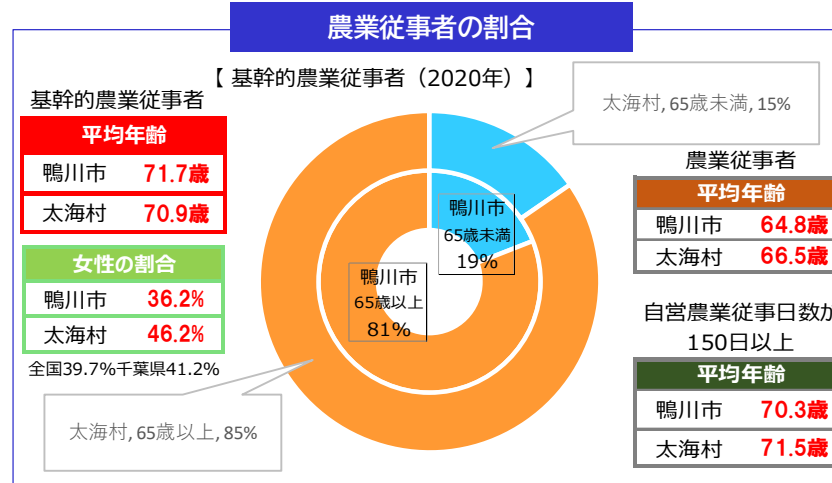
組織数	-
-----	---

### 2020年農林業センサスの新規項目

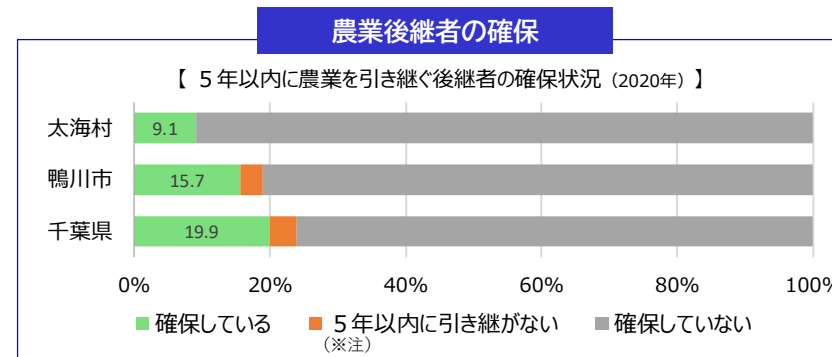
青色申告を行っている経営体数	データを活用した農業を行っている経営体数
3	1

有機農業に取り組んでいる	
経営体数	作付(栽培)面積
-	-

## ■ 地域の農業労働力



(基幹的農業従事者：農業就業人口のうち、ふだん仕事として自営農業に従事した人)



(※注：経営を開始又は継承直後のため引き継ぐ予定なしと答えた経営体数です。)

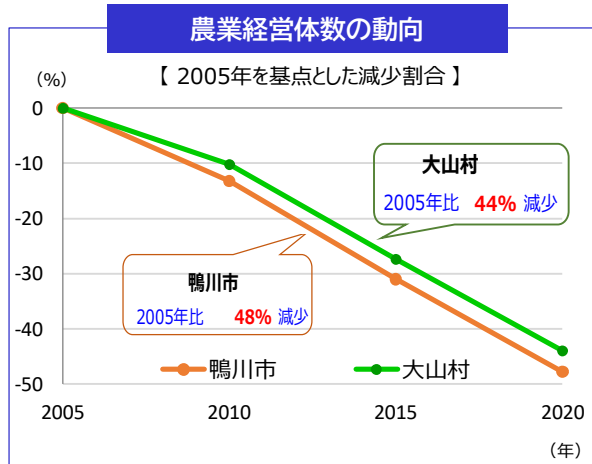
# 【参考資料】 農業センサスからみた地域（旧市町村）の現状

〔2020年農林業センサス結果〕

旧市町村	大山村	
地域類型	中間農業地域	水田型

区分	農業経営体数 (経営体)	経営耕地面積 (ha)						1経営体当たりの経営耕地面積 (ha)	基幹的農業従事者数 (個人経営体) (人)			基幹的農業従事者の平均年齢 (歳)	5年以内に農業を引き継ぐ後継者の確保状況 (経営体)		
		個人経営体	法人	計	田	畑	樹園地		計	65歳未満	65歳以上		確保している	5年以内に引き継がない(※注)	確保していない
千葉県	35,420	34,459	895	76,591.9	53,136.4	21,597.0	1,858.5	2.2	50,328	16,600	33,728	66.9	7,066	1,439	26,915
鴨川市	745	729	14	1,217.4	1,128.4	76.3	12.7	1.7	845	161	684	71.7	117	24	604
旧市町村名 大山村	88	85	3	103.4	94.6	5.6	3.2	1.2	87	8	79	74.6	12	3	73

## ■ 地域の農業構造



■ 農業経営体の組織区分別経営体数 (2020年)

旧市町村名	大山村
農業経営体数	88
個人経営体	85
法人	
農事組合法人	1
会社	2
その他の法人	-
その他の経営体	-
総農家	130
販売農家	85
自給的農家	45

### ＜地域の活動＞

■ 地域活動の取組状況 (2020年) 集落数

☆ 次のいずれかの活動を行っている	9
環境美化・自然環境の保全	9
農業集落行事(祭り・イベントなど)	9
農業集落内の福祉・厚生	9
定住を推進する取組	0
グリーン・ツーリズムの取組	0
6次産業化への取組	0
再生可能エネルギーへの取組	0
★ いずれの活動も行っていない	0
<b>農業集落数</b>	<b>9</b>

### 2020年農林業センサスの新規項目

青色申告を行っている経営体数	データを活用した農業を行っている経営体数
15	7

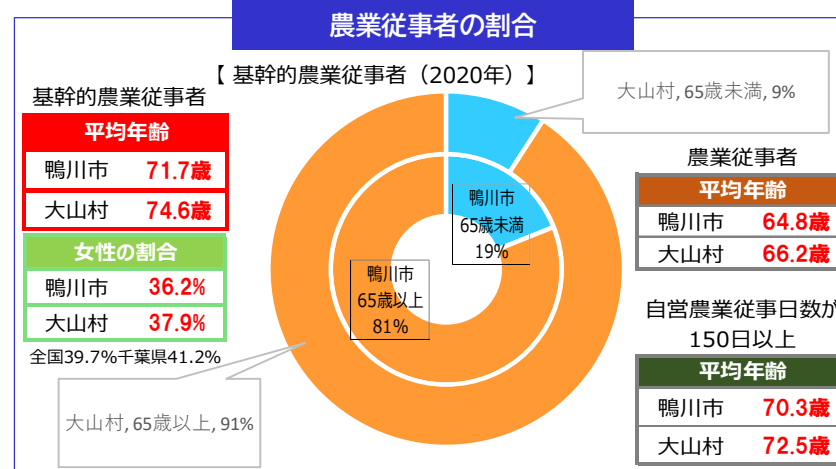
有機農業に取り組んでいる	
経営体数	作付(栽培)面積
6	309 a

### 農業センサス調査以外のデータ

#### ◆ 中山間地域等直接支払交付金実施状況

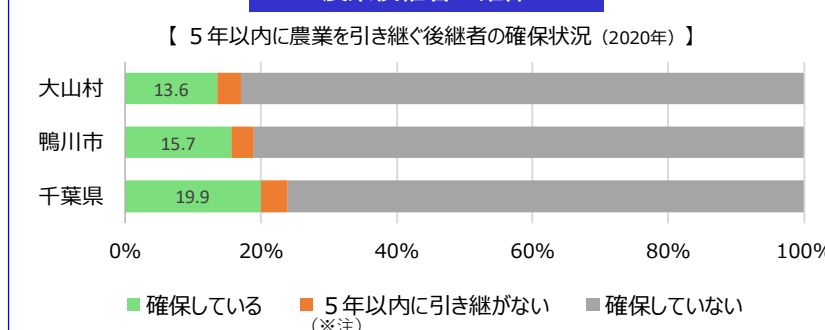
対象農用地の有無	集落協定数	複数集落にまたがる協定が存在
1	10	1
協定締結面積 総計(ha)	田面積(ha)	畑面積(ha)
75.33	71.72	3.61

## ■ 地域の農業労働力



〔基幹的農業従事者：農業就業人口のうち、ふだん仕事として自営農業に従事した人〕

### 農業後継者の確保



〔※注：経営を開始又は継承後のため引き継ぐ予定なしと答えた経営体数です。〕

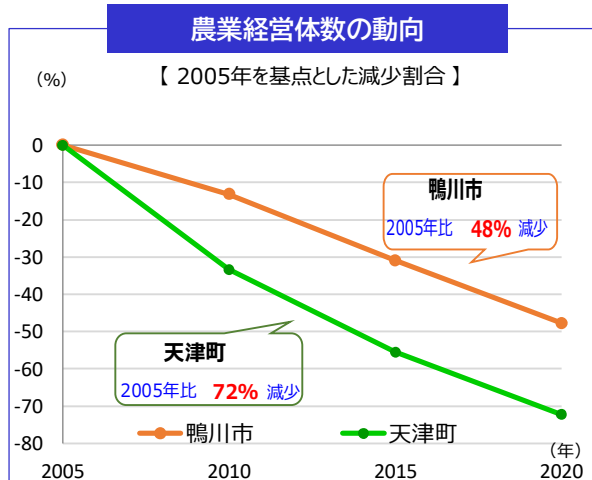
# 【参考資料】 農業センサスからみた地域（旧市町村）の現状

〔2020年農林業センサス結果〕

旧市町村	天津町	
地域類型	山間農業地域	水田型

区分	農業経営体数 (経営体)	経営耕地面積 (ha)						1経営体当 りの経営耕 地面積 (ha)	基幹的農業従事者数 (個人経営体) (人)			基幹的農業 従事者の平 均年齢 (歳)	5年以内に農業を引き継ぐ 後継者の確保状況 (経営体)		
		個人経営体	法人	計	田	畑	樹園地		計	65歳未満	65歳以上		確保して いる	5年以内に引 き継がない (※注)	確保して いない
千葉県	35,420	34,459	895	76,591.9	53,136.4	21,597.0	1,858.5	2.2	50,328	16,600	33,728	66.9	7,066	1,439	26,915
鴨川市	745	729	14	1,217.4	1,128.4	76.3	12.7	1.7	845	161	684	71.7	117	24	604
旧市町村名 天津町	5	5	-	3.3	2.7	0.6	-	0.7	10	3	7	62.6	2	-	3

## ■ 地域の農業構造



■ 農業経営体の組織区分別経営体数 (2020年)

旧市町村名	天津町
農業経営体数	5
個人経営体	5
法人	-
農事組合法人	-
会社	-
その他の法人	-
その他の経営体	-

	総農家	販売農家	自給的農家
	18	5	13

### ＜地域の活動＞

■ 地域活動の取組状況 (2020年) 集落数

☆ 次のいずれかの活動を行っている	11
環境美化・自然環境の保全	11
農業集落行事 (祭り・イベントなど)	11
農業集落内の福祉・厚生	0
定住を推進する取組	0
グリーン・ツーリズムの取組	0
6次産業化への取組	0
再生可能エネルギーへの取組	0
★ いずれの活動も行っていない	0
<b>農業集落数</b>	<b>11</b>

### 農業センサス調査以外のデータ

☆ 集落営農実態調査 (令和3年)  
集落営農組織がない

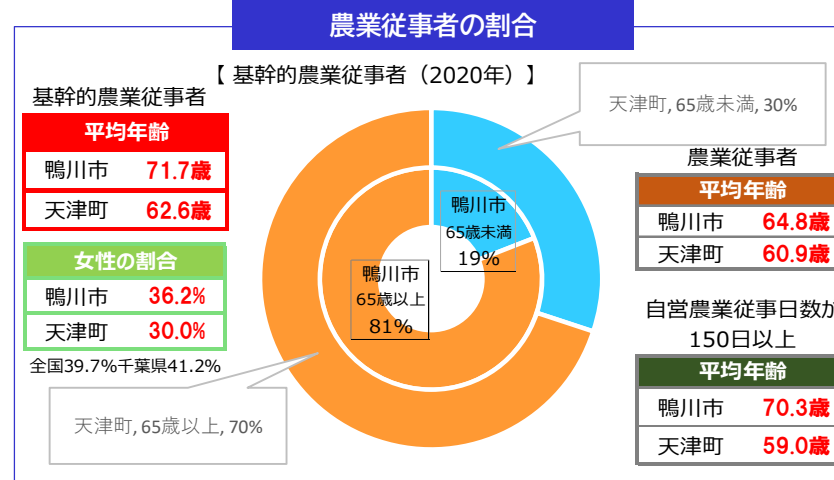
組織数	-
-----	---

### 2020年農林業センサスの新規項目

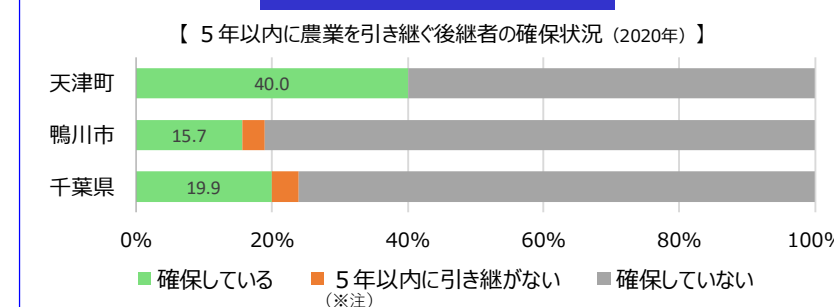
青色申告を行っている経営体数	データを活用した農業を行っている経営体数
2	2

有機農業に取り組んでいる	
経営体数	作付 (栽培) 面積
-	-

## ■ 地域の農業労働力



### 農業後継者の確保



(※注: 経営を開始又は継承直後のため引き継ぐ予定なしと答えた経営体数です。)

(ラウンド、秘匿等の関係で合計が一致しない場合があります)

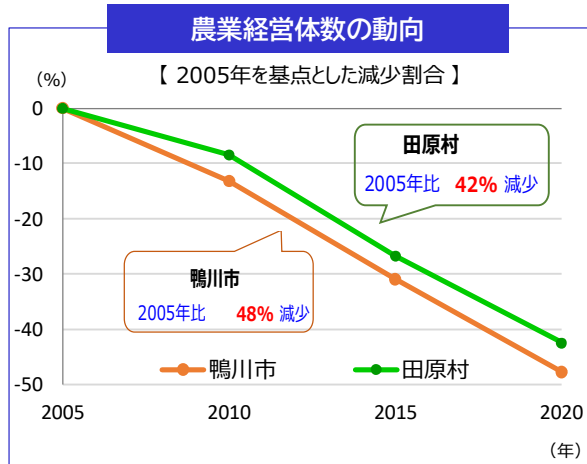
# 【参考資料】 農業センサスからみた地域（旧市町村）の現状

〔2020年農林業センサス結果〕

旧市町村	田原村	
地域類型	平地農業地域	水田型

区分	農業経営体数 (経営体)	経営耕地面積 (ha)						1経営体当たりの経営耕地面積 (ha)	基幹的農業従事者数 (個人経営体) (人)			基幹的農業従事者の平均年齢 (歳)	5年以内に農業を引き継ぐ後継者の確保状況 (経営体)		
		個人経営体	法人	計	田	畑	樹園地		計	65歳未満	65歳以上		確保している	5年以内に引き継がない(※注)	確保していない
千葉県	35,420	34,459	895	76,591.9	53,136.4	21,597.0	1,858.5	2.2	50,328	16,600	33,728	66.9	7,066	1,439	26,915
鴨川市	745	729	14	1,217.4	1,128.4	76.3	12.7	1.7	845	161	684	71.7	117	24	604
旧市町村名 田原村	110	109	1	191.1	186.4	4.2	0.4	1.8	96	21	75	71.5	21	2	87

## ■ 地域の農業構造



■ 農業経営体の組織区分別経営体数 (2020年)

旧市町村名	田原村
農業経営体数	110
個人経営体	109
農事組合法人	1
法人	
会社	-
その他の法人	-
その他の経営体	-
総農家	126
販売農家	109
自給的農家	17

### ＜地域の活動＞

■ 地域活動の取組状況 (2020年) 集落数

☆ 次のいずれかの活動を行っている	14
環境美化・自然環境の保全	14
農業集落行事(祭り・イベントなど)	13
農業集落内の福祉・厚生	7
定住を推進する取組	0
グリーン・ツーリズムの取組	0
6次産業化への取組	0
再生可能エネルギーへの取組	0
★ いずれの活動も行っていない	0
<b>農業集落数</b>	<b>14</b>

### 2020年農林業センサスの新規項目

青色申告を行っている経営体数	データを活用した農業を行っている経営体数
27	13

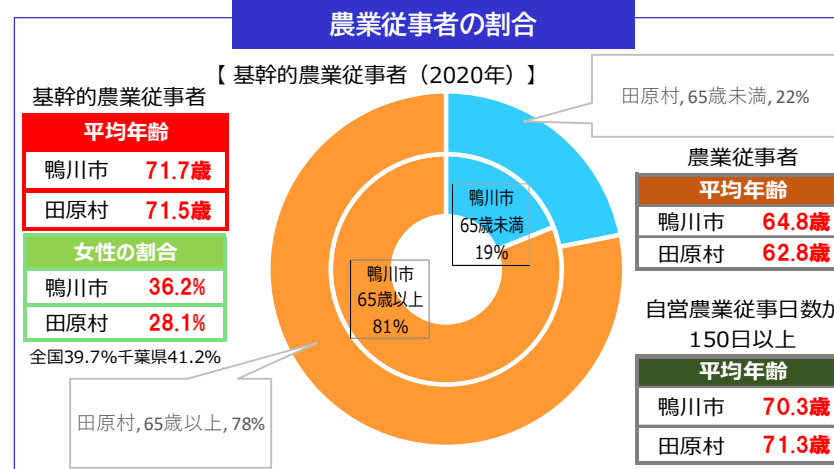
有機農業に取り組んでいる	
経営体数	作付(栽培)面積
4	80 a

### 農業センサス調査以外のデータ

#### ◆ 中山間地域等直接支払交付金実施状況

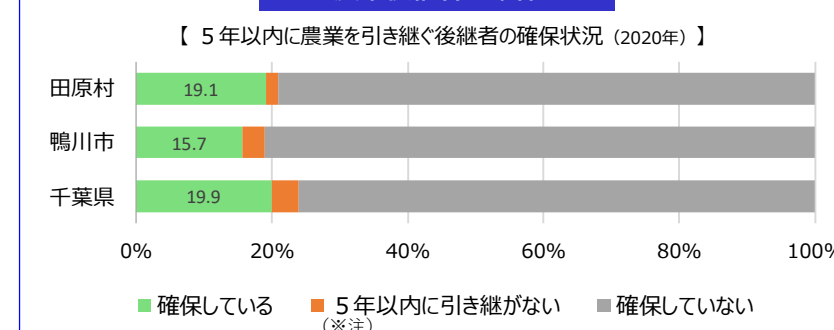
対象農用地の有無	集落協定数	複数集落にまたがる協定が存在
1	2	1
協定締結面積 総計(ha)	田面積(ha)	畑面積(ha)
26.27	25.9	0.36

## ■ 地域の農業労働力



〔基幹的農業従事者：農業就業人口のうち、ふだん仕事として自営農業に従事した人〕

### 農業後継者の確保



〔※注：経営を開始又は継承直後のため引き継ぐ予定なしと答えた経営体数です。〕

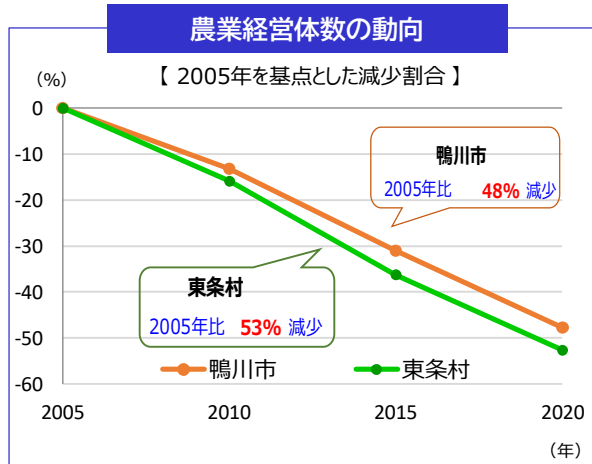
# 【参考資料】 農業センサスからみた地域（旧市町村）の現状

〔2020年農林業センサス結果〕

旧市町村	東条村	
地域類型	中間農業地域	水田型

区分	農業経営体数 (経営体)	経営耕地面積 (ha)						1経営体当たりの経営耕地面積 (ha)	基幹的農業従事者数 (個人経営体) (人)			基幹的農業従事者の平均年齢 (歳)	5年以内に農業を引き継ぐ後継者の確保状況 (経営体)		
		個人経営体	法人	計	田	畑	樹園地		計	65歳未満	65歳以上		確保している	5年以内に引き継がない(※注)	確保していない
千葉県	35,420	34,459	895	76,591.9	53,136.4	21,597.0	1,858.5	2.2	50,328	16,600	33,728	66.9	7,066	1,439	26,915
鴨川市	745	729	14	1,217.4	1,128.4	76.3	12.7	1.7	845	161	684	71.7	117	24	604
旧市町村名 東条村	93	89	3	198.4	185.0	11.5	1.9	2.2	119	30	89	71.2	16	2	75

## ■ 地域の農業構造



### ■ 農業経営体の組織区分別経営体数 (2020年)

旧市町村名	東条村	
農業経営体数	93	
個人経営体	89	
法人	農事組合法人	1
	会社	2
	その他の法人	-
	その他の経営体	1
総農家	販売農家	自給的農家
133	89	44

### 2020年農林業センサスの新規項目

青色申告を行っている経営体数	データを活用した農業を行っている経営体数
34	15

有機農業に取り組んでいる	
経営体数	作付(栽培)面積
1	84 a

### 農業センサス調査以外のデータ

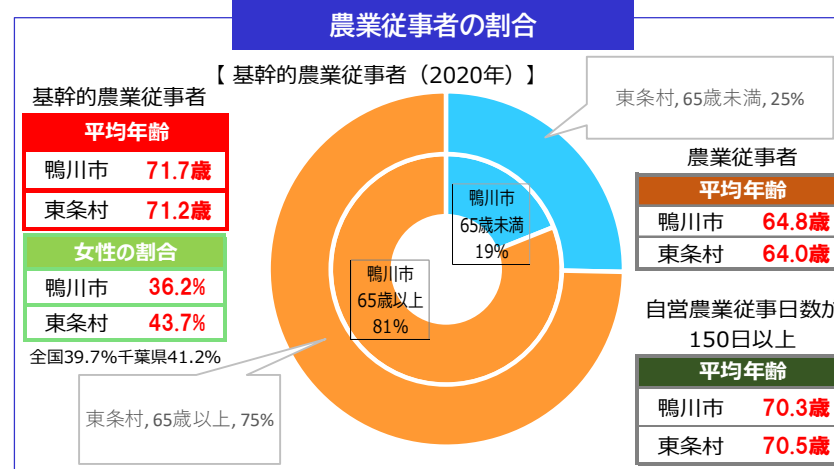
#### ◆ 中山間地域等直接支払交付金実施状況

対象農用地の有無	集落協定数	複数集落にまたがる協定が存在
1	1	0
協定締結面積 総計(ha)	田面積(ha)	畑面積(ha)
10.79	10.79	0

### 〈地域の活動〉

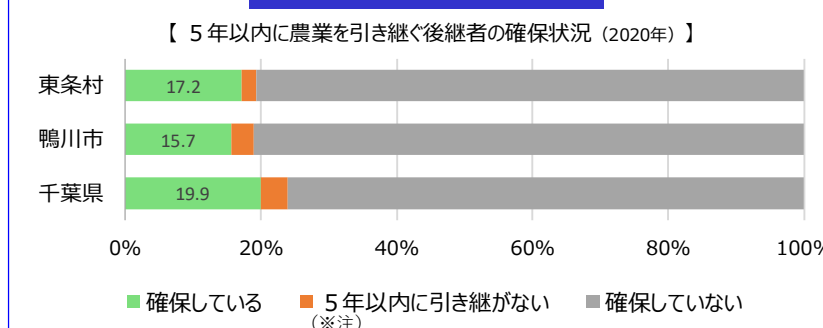
■ 地域活動の取組状況 (2020年)	集落数
☆ 次のいずれかの活動を行っている	12
環境美化・自然環境の保全	10
農業集落行事(祭り・イベントなど)	10
農業集落内の福祉・厚生	1
定住を推進する取組	0
グリーン・ツーリズムの取組	0
6次産業化への取組	0
再生可能エネルギーへの取組	0
★ いずれの活動も行っていない	5
<b>農業集落数</b>	<b>17</b>

## ■ 地域の農業労働力



〔基幹的農業従事者：農業就業人口のうち、ふだん仕事として自営農業に従事した人〕

### 農業後継者の確保



〔※注：経営を開始又は継承後のため引き継ぐ予定なしと答えた経営体数です。〕