

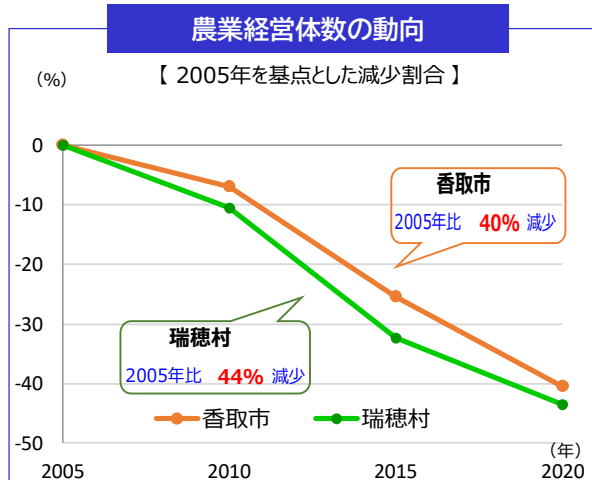
【参考資料】 農業センサスからみた地域（旧市町村）の現状

〔2020年農林業センサス結果〕

旧市町村	瑞穂村	
地域類型	平地農業地域	水田型

区分	農業経営体数 (経営体)	経営耕地面積 (ha)						1経営体当たりの経営耕地面積 (ha)	基幹的農業従事者数 (個人経営体) (人)			基幹的農業従事者の平均年齢 (歳)	5年以内に農業を引き継ぐ後継者の確保状況 (経営体)		
		個人経営体	法人	計	田	畑	樹園地		計	65歳未満	65歳以上		確保している	5年以内に引き継がない(※注)	確保していない
千葉県	35,420	34,459	895	76,591.9	53,136.4	21,597.0	1,858.5	2.2	50,328	16,600	33,728	66.9	7,066	1,439	26,915
香取市	2,718	2,650	67	7,959.6	6,390.5	1,519.8	49.3	3.0	3,305	927	2,378	67.7	434	155	2,129
旧市町村名 瑞穂村	96	96	-	274.6	271.3	3.3	-	2.9	94	23	71	69.3	30	5	61

■ 地域の農業構造



農業経営体の組織区分別経営体数 (2020年)

旧市町村名	瑞穂村
農業経営体数	96
個人経営体	96
法人	-
農事組合法人	-
会社	-
その他の法人	-
その他の経営体	-
総農家	107
販売農家	95
自給的農家	12

＜地域の活動＞

地域活動の取組状況 (2020年)	集落数
☆ 次のいずれかの活動を行っている	7
環境美化・自然環境の保全	6
農業集落行事 (祭り・イベントなど)	5
農業集落内の福祉・厚生	2
定住を推進する取組	0
グリーン・ツーリズムの取組	0
6次産業化への取組	0
再生可能エネルギーへの取組	0
★ いずれの活動も行っていない	0
農業集落数	7

農業センサス調査以外のデータ

☆ 集落営農実態調査 (令和3年)
集落営農組織がある

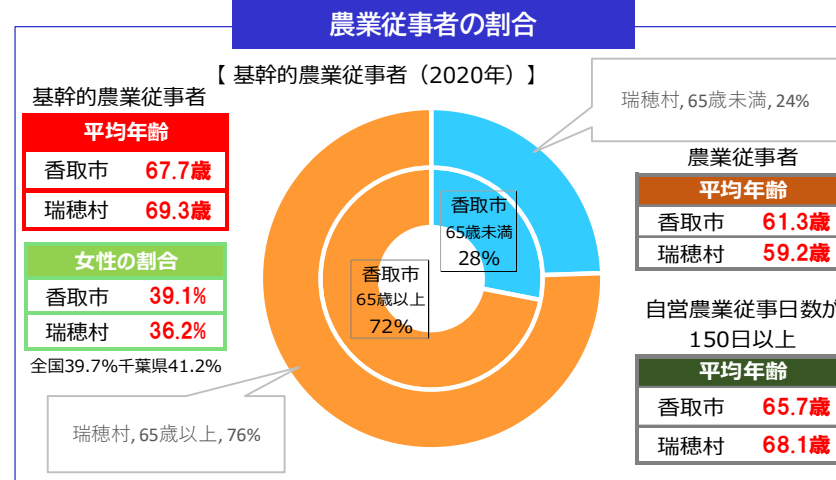
組織数	0
-----	---

2020年農林業センサスの新規項目

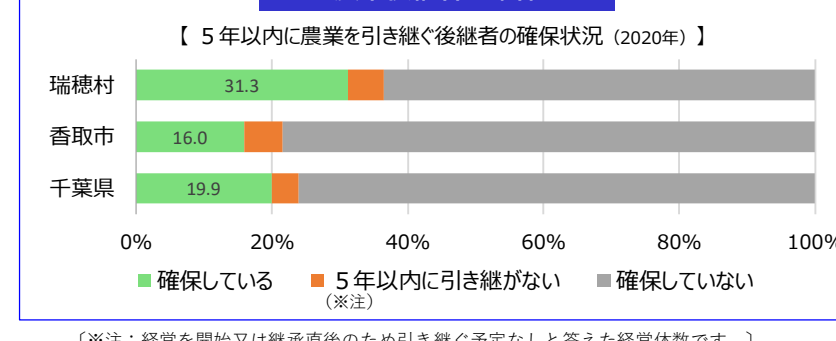
青色申告を行っている経営体数	29	データを活用した農業を行っている経営体数	15
----------------	----	----------------------	----

有機農業に取り組んでいる			
経営体数	2	作付 (栽培) 面積	810 a

■ 地域の農業労働力



農業後継者の確保



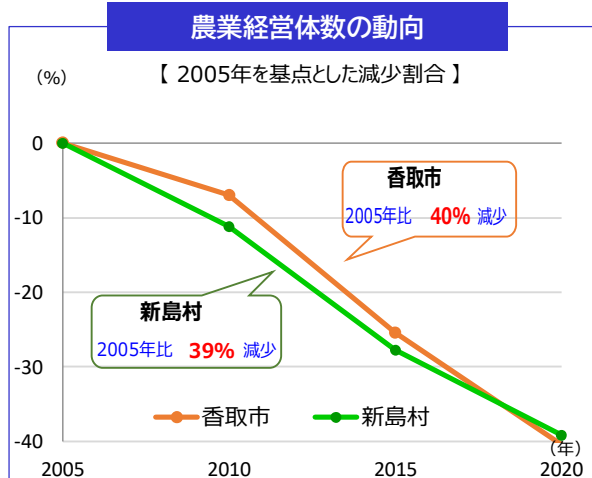
【参考資料】 農業センサスからみた地域（旧市町村）の現状

〔2020年農林業センサス結果〕

旧市町村	新島村	
地域類型	平地農業地域	水田型

区分	農業経営体数 (経営体)	経営耕地面積 (ha)						1経営体当りの経営耕地面積 (ha)	基幹的農業従事者数 (個人経営体) (人)			基幹的農業従事者の平均年齢 (歳)	5年以内に農業を引き継ぐ後継者の確保状況 (経営体)		
		個人経営体	法人	計	田	畑	樹園地		計	65歳未満	65歳以上		確保している	5年以内に引き継がない(※注)	確保していない
千葉県	35,420	34,459	895	76,591.9	53,136.4	21,597.0	1,858.5	2.2	50,328	16,600	33,728	66.9	7,066	1,439	26,915
香取市	2,718	2,650	67	7,959.6	6,390.5	1,519.8	49.3	3.0	3,305	927	2,378	67.7	434	155	2,129
旧市町村名 新島村	283	282	1	862.3	849.3	12.0	1.0	3.1	280	50	230	69.8	58	4	221

■ 地域の農業構造



■ 農業経営体の組織区分別経営体数 (2020年)

旧市町村名	新島村	
農業経営体数	283	
個人経営体	282	
法人	農事組合法人	-
	会社	1
	その他の法人	-
	その他の経営体	-

総農家	販売農家	自給的農家
288	279	9

＜地域の活動＞

地域活動の取組状況 (2020年)	集落数
☆ 次のいずれかの活動を行っている	13
環境美化・自然環境の保全	13
農業集落行事 (祭り・イベントなど)	12
農業集落内の福祉・厚生	2
定住を推進する取組	0
グリーン・ツーリズムの取組	0
6次産業化への取組	0
再生可能エネルギーへの取組	0
★ いずれの活動も行っていない	1
農業集落数	14

農業センサス調査以外のデータ

☆ 集落営農実態調査 (令和3年)
集落営農組織がある

組織数	0
-----	---

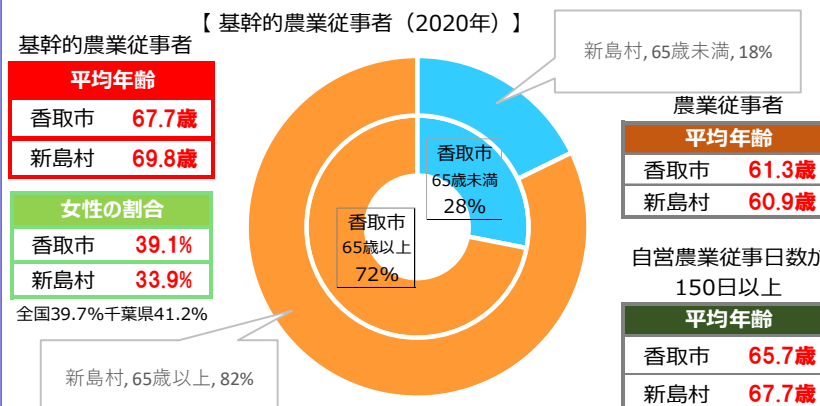
2020年農林業センサスの新規項目

青色申告を行っている経営体数	データを活用した農業を行っている経営体数
74	38

有機農業に取り組んでいる	
経営体数	作付 (栽培) 面積
14	2,559 a

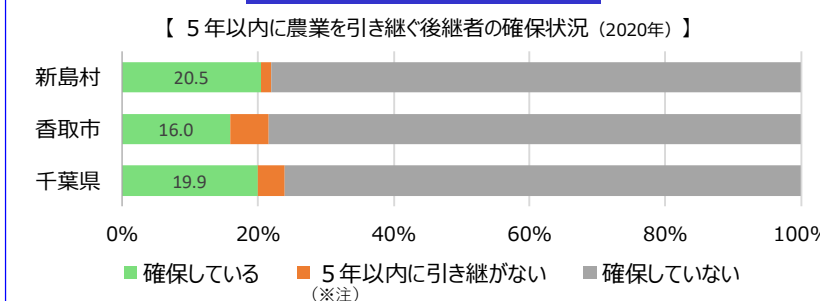
■ 地域の農業労働力

農業従事者の割合



(基幹的農業従事者：農業就業人口のうち、ふだん仕事として自営農業に従事した人)

農業後継者の確保



(※注：経営を開始又は継承直後のため引き継ぐ予定なしと答えた経営体数です。)

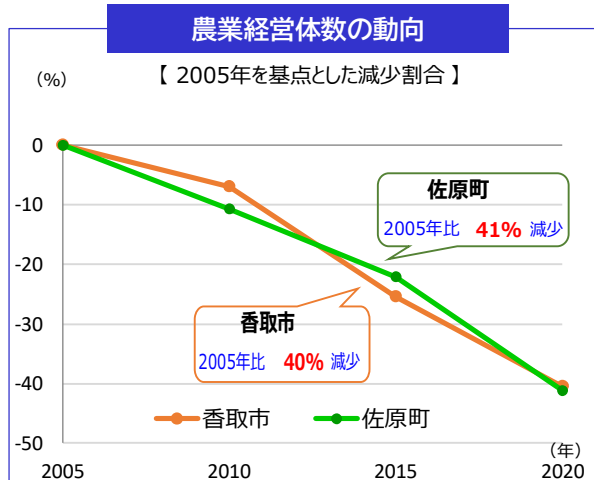
【参考資料】 農業センサスからみた地域（旧市町村）の現状

〔2020年農林業センサス結果〕

旧市町村	佐原町	
地域類型	都市的地域	水田型

区分	農業経営体数 (経営体)	経営耕地面積 (ha)						1経営体当たりの経営耕地面積 (ha)	基幹的農業従事者数 (個人経営体) (人)			基幹的農業従事者の平均年齢 (歳)	5年以内に農業を引き継ぐ後継者の確保状況 (経営体)		
		個人経営体	法人	計	田	畑	樹園地		計	65歳未満	65歳以上		確保している	5年以内に引き継がない(※注)	確保していない
千葉県	35,420	34,459	895	76,591.9	53,136.4	21,597.0	1,858.5	2.2	50,328	16,600	33,728	66.9	7,066	1,439	26,915
香取市	2,718	2,650	67	7,959.6	6,390.5	1,519.8	49.3	3.0	3,305	927	2,378	67.7	434	155	2,129
旧市町村名 佐原町	247	244	3	710.7	703.1	6.5	1.0	2.9	222	57	165	67.9	44	8	195

■ 地域の農業構造



■ 農業経営体の組織区分別経営体数 (2020年)

旧市町村名	佐原町
農業経営体数	247
個人経営体	244
法人	
農事組合法人	2
会社	1
その他の法人	-
その他の経営体	-
総農家	265
販売農家	244
自給的農家	21

＜地域の活動＞

■ 地域活動の取組状況 (2020年) 集落数

☆ 次のいずれかの活動を行っている	15
環境美化・自然環境の保全	14
農業集落行事(祭り・イベントなど)	14
農業集落内の福祉・厚生	10
定住を推進する取組	0
グリーン・ツーリズムの取組	0
6次産業化への取組	0
再生可能エネルギーへの取組	0
★ いずれの活動も行っていない	2
農業集落数	17

農業センサス調査以外のデータ

☆ 集落営農実態調査 (令和3年)
集落営農組織がある

組織数	0
-----	---

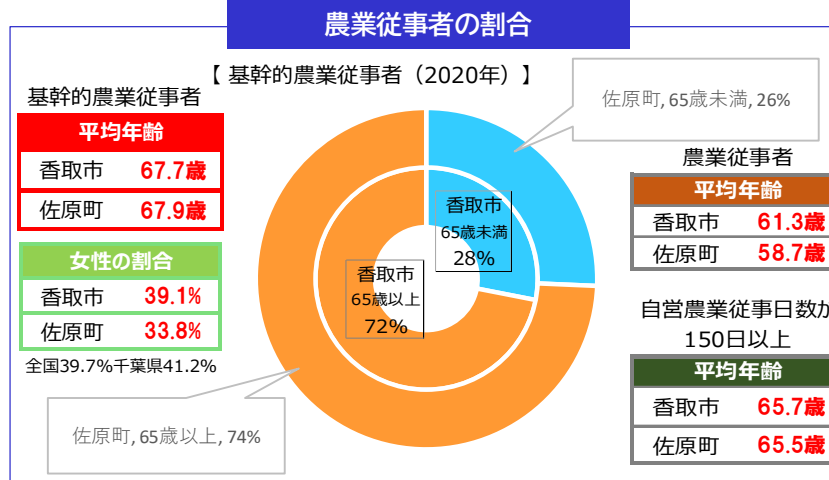
2020年農林業センサスの新規項目

青色申告を行っている経営体数	データを活用した農業を行っている経営体数
69	27

有機農業に取り組んでいる

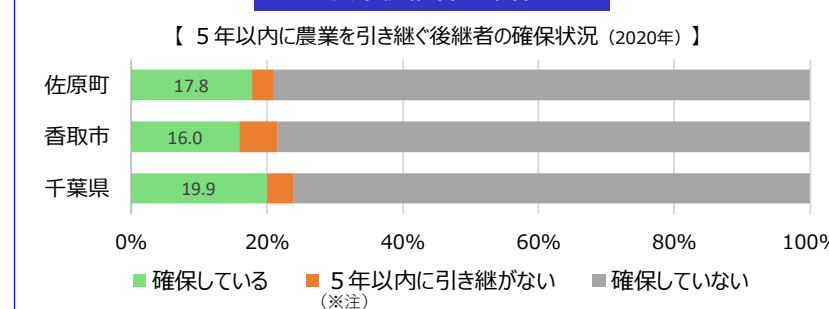
経営体数	作付(栽培)面積
7	1,110 a

■ 地域の農業労働力



(基幹的農業従事者: 農業就業人口のうち、ふだん仕事として自営農業に従事した人)

農業後継者の確保



(※注: 経営を開始又は継承直後のため引き継ぐ予定なしと答えた経営体数です。)

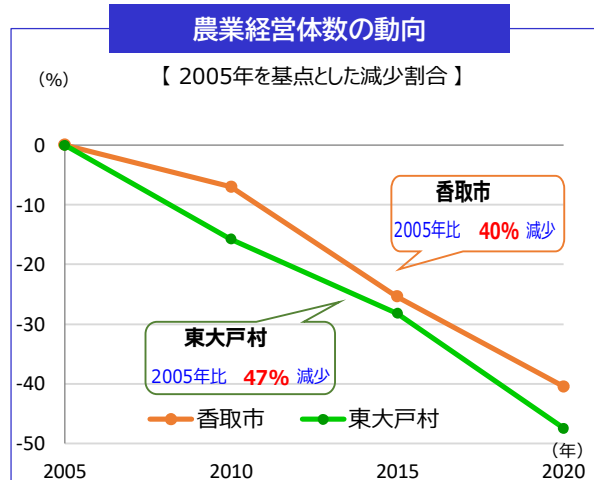
【参考資料】 農業センサスからみた地域（旧市町村）の現状

〔2020年農林業センサス結果〕

旧市町村	東大戸村	
地域類型	平地農業地域	水田型

区分	農業経営体数 (経営体)	経営耕地面積 (ha)						1経営体当りの経営耕地面積 (ha)	基幹的農業従事者数 (個人経営体) (人)			基幹的農業従事者の平均年齢 (歳)	5年以内に農業を引き継ぐ後継者の確保状況 (経営体)		
		個人経営体	法人	計	田	畑	樹園地		計	65歳未満	65歳以上		確保している	5年以内に引き継がない(※注)	確保していない
千葉県	35,420	34,459	895	76,591.9	53,136.4	21,597.0	1,858.5	2.2	50,328	16,600	33,728	66.9	7,066	1,439	26,915
香取市	2,718	2,650	67	7,959.6	6,390.5	1,519.8	49.3	3.0	3,305	927	2,378	67.7	434	155	2,129
旧市町村名 東大戸村	177	172	5	738.7	728.9	9.8	-	4.2	180	46	134	69.0	30	9	138

■ 地域の農業構造



■ 農業経営体の組織区分別経営体数 (2020年)

旧市町村名	東大戸村
農業経営体数	177
個人経営体	172
法人	
農事組合法人	3
会社	2
その他の法人	-
その他の経営体	-

	総農家	販売農家	自給的農家
	192	173	19

＜地域の活動＞

地域活動の取組状況 (2020年)	集落数
☆ 次のいずれかの活動を行っている	15
環境美化・自然環境の保全	15
農業集落行事 (祭り・イベントなど)	12
農業集落内の福祉・厚生	8
定住を推進する取組	0
グリーン・ツーリズムの取組	0
6次産業化への取組	0
再生可能エネルギーへの取組	0
★ いずれの活動も行っていない	0
農業集落数	15

農業センサス調査以外のデータ

☆ 集落営農実態調査 (令和3年)
集落営農組織がある

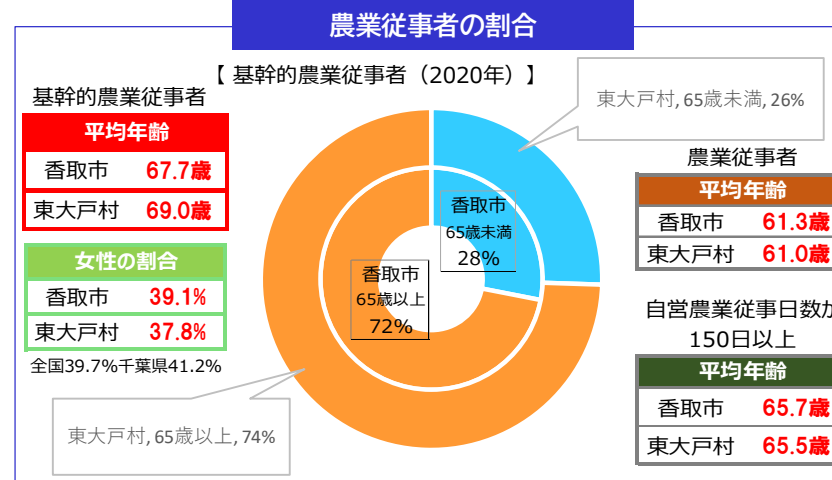
組織数	0
-----	---

2020年農林業センサスの新規項目

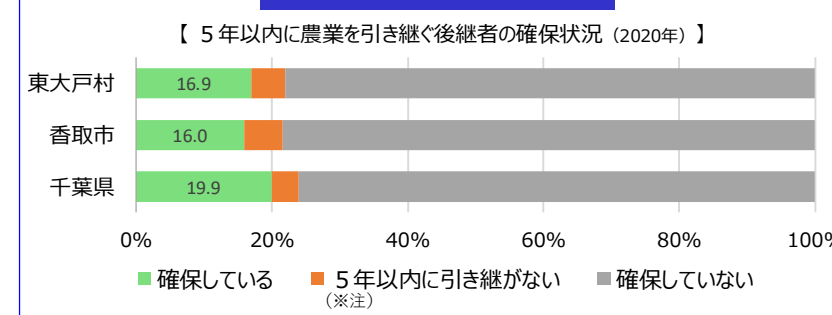
青色申告を行っている経営体数	データを活用した農業を行っている経営体数
55	14

有機農業に取り組んでいる	
経営体数	作付 (栽培) 面積
4	222 a

■ 地域の農業労働力



農業後継者の確保



(※注：経営を開始又は継承直後のため引き継ぐ予定なしと答えた経営体数です。)

(ラウンド、秘匿等の関係で合計が一致しない場合があります)

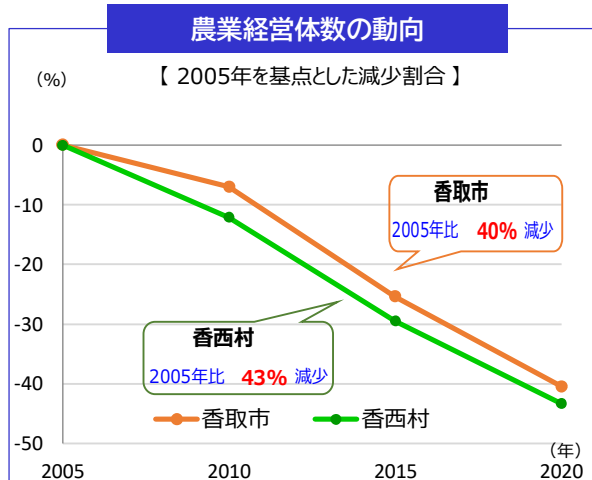
【参考資料】 農業センサスからみた地域（旧市町村）の現状

〔2020年農林業センサス結果〕

旧市町村	香西村	
地域類型	平地農業地域	田畑型

区分	農業経営体数 (経営体)	経営耕地面積 (ha)						1経営体当りの経営耕地面積 (ha)	基幹的農業従事者数 (個人経営体) (人)			基幹的農業従事者の平均年齢 (歳)	5年以内に農業を引き継ぐ後継者の確保状況 (経営体)		
		個人経営体	法人	計	田	畑	樹園地		計	65歳未満	65歳以上		確保している	5年以内に引き継がない(※注)	確保していない
千葉県	35,420	34,459	895	76,591.9	53,136.4	21,597.0	1,858.5	2.2	50,328	16,600	33,728	66.9	7,066	1,439	26,915
香取市	2,718	2,650	67	7,959.6	6,390.5	1,519.8	49.3	3.0	3,305	927	2,378	67.7	434	155	2,129
旧市町村名 香西村	221	216	5	481.3	177.7	298.1	5.6	2.2	338	118	220	66.4	22	13	186

■ 地域の農業構造



■ 農業経営体の組織区分別経営体数 (2020年)

旧市町村名	香西村
農業経営体数	221
個人経営体	216
法人	
農事組合法人	1
会社	4
その他の法人	-
その他の経営体	-

	総農家	販売農家	自給的農家
	268	216	52

＜地域の活動＞

■ 地域活動の取組状況 (2020年) 集落数

☆ 次のいずれかの活動を行っている 14

- 環境美化・自然環境の保全 14
- 農業集落行事(祭り・イベントなど) 7
- 農業集落内の福祉・厚生 8
- 定住を推進する取組 0
- グリーン・ツーリズムの取組 0
- 6次産業化への取組 0
- 再生可能エネルギーへの取組 0

★ いずれの活動も行っていない 1

農業集落数 15

農業センサス調査以外のデータ

☆ 集落営農実態調査 (令和3年)
集落営農組織がある

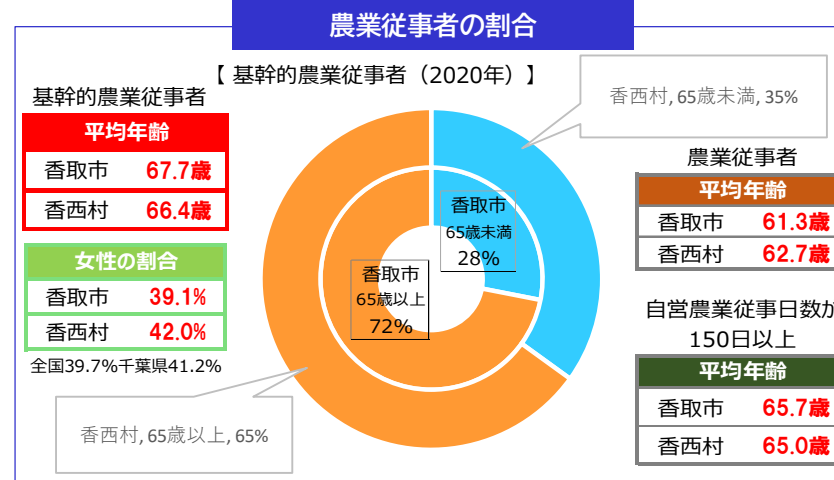
組織数	0
-----	---

2020年農林業センサスの新規項目

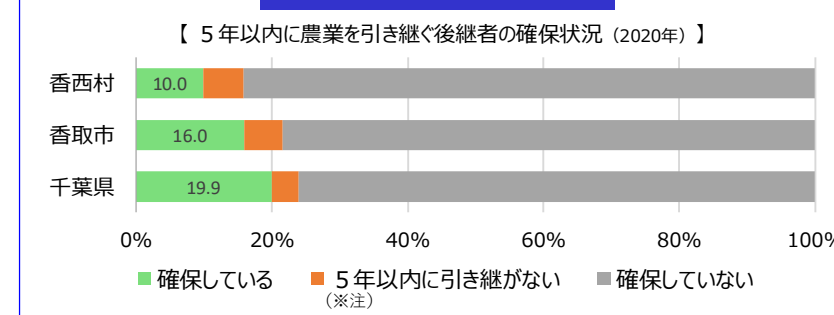
青色申告を行っている経営体数	データを活用した農業を行っている経営体数
63	33

有機農業に取り組んでいる	
経営体数	作付(栽培)面積
13	1,827 a

■ 地域の農業労働力



農業後継者の確保



(※注：経営を開始又は継承直後のため引き継ぐ予定なしと答えた経営体数です。)

(ラウンド、秘匿等の関係で合計が一致しない場合があります)

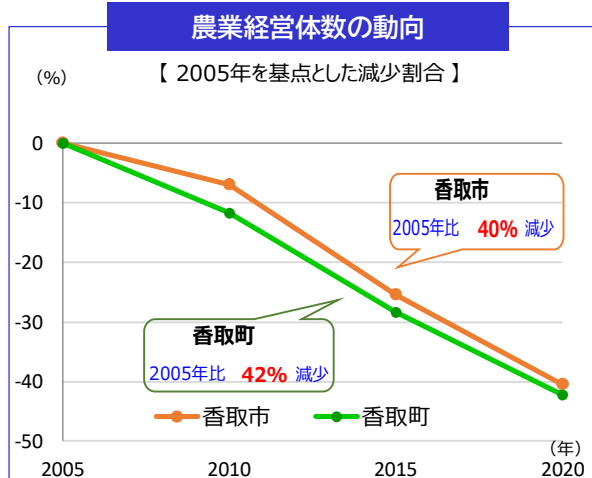
【参考資料】 農業センサスからみた地域（旧市町村）の現状

〔2020年農林業センサス結果〕

旧市町村	香取町	
地域類型	平地農業地域	田畑型

区分	農業経営体数 (経営体)	経営耕地面積 (ha)						1経営体当りの経営耕地面積 (ha)	基幹的農業従事者数 (個人経営体) (人)			基幹的農業従事者の平均年齢 (歳)	5年以内に農業を引き継ぐ後継者の確保状況 (経営体)		
		個人経営体	法人	計	田	畑	樹園地		計	65歳未満	65歳以上		確保している	5年以内に引き継がない(※注)	確保していない
千葉県	35,420	34,459	895	76,591.9	53,136.4	21,597.0	1,858.5	2.2	50,328	16,600	33,728	66.9	7,066	1,439	26,915
香取市	2,718	2,650	67	7,959.6	6,390.5	1,519.8	49.3	3.0	3,305	927	2,378	67.7	434	155	2,129
旧市町村名 香取町	230	226	4	449.2	260.1	179.5	9.5	2.0	262	73	189	67.7	35	9	186

■ 地域の農業構造



■ 農業経営体の組織区分別経営体数 (2020年)

旧市町村名	香取町
農業経営体数	230
個人経営体	226
法人	
農事組合法人	-
会社	4
その他の法人	-
その他の経営体	-

	総農家	販売農家	自給的農家
	297	224	73

＜地域の活動＞

地域活動の取組状況 (2020年)	集落数
☆ 次のいずれかの活動を行っている	18
環境美化・自然環境の保全	18
農業集落行事 (祭り・イベントなど)	17
農業集落内の福祉・厚生	15
定住を推進する取組	0
グリーン・ツーリズムの取組	0
6次産業化への取組	0
再生可能エネルギーへの取組	0
★ いずれの活動も行っていない	1
農業集落数	19

農業センサス調査以外のデータ

☆ 集落営農実態調査 (令和3年)
集落営農組織がある

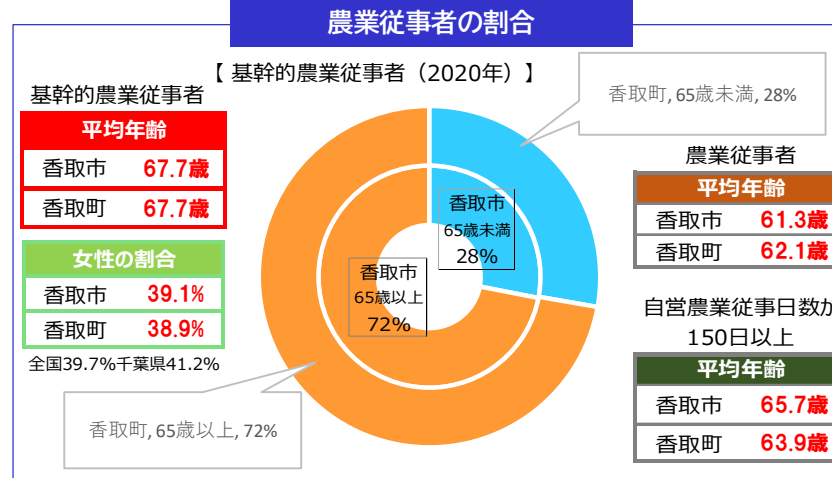
組織数	0
-----	---

2020年農林業センサスの新規項目

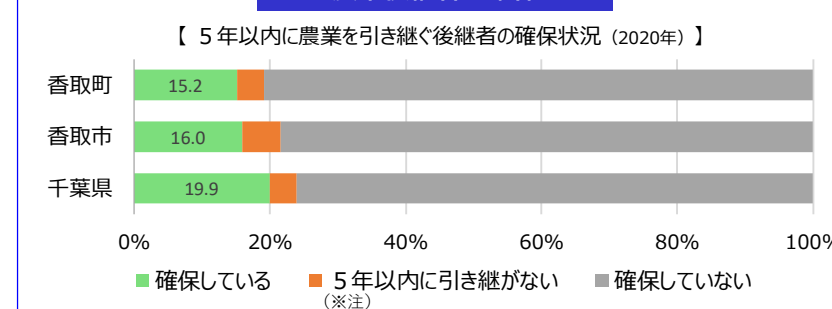
青色申告を行っている経営体数	データを活用した農業を行っている経営体数
52	23

有機農業に取り組んでいる	
経営体数	作付 (栽培) 面積
10	984 a

■ 地域の農業労働力



農業後継者の確保



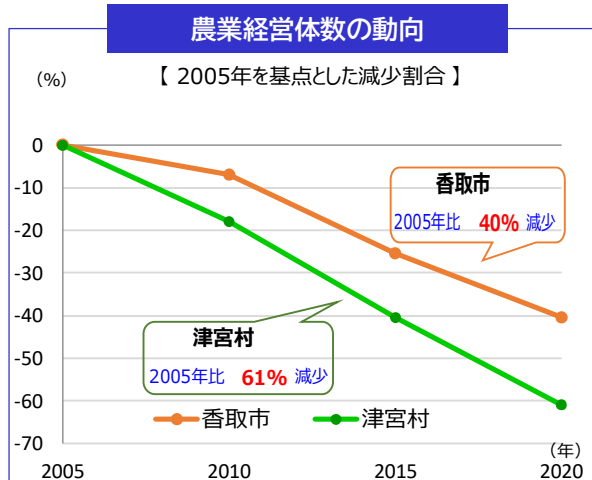
【参考資料】 農業センサスからみた地域（旧市町村）の現状

〔2020年農林業センサス結果〕

旧市町村	津宮村	
地域類型	平地農業地域	水田型

区分	農業経営体数 (経営体)	経営耕地面積 (ha)						1経営体当りの経営耕地面積 (ha)	基幹的農業従事者数 (個人経営体) (人)			基幹的農業従事者の平均年齢 (歳)	5年以内に農業を引き継ぐ後継者の確保状況 (経営体)		
		個人経営体	法人	計	田	畑	樹園地		計	65歳未満	65歳以上		確保している	5年以内に引き継がない(※注)	確保していない
千葉県	35,420	34,459	895	76,591.9	53,136.4	21,597.0	1,858.5	2.2	50,328	16,600	33,728	66.9	7,066	1,439	26,915
香取市	2,718	2,650	67	7,959.6	6,390.5	1,519.8	49.3	3.0	3,305	927	2,378	67.7	434	155	2,129
旧市町村名 津宮村	59	59	-	178.1	177.7	0.3	-	3.0	56	11	45	69.8	12	2	45

■ 地域の農業構造



■ 農業経営体の組織区分別経営体数 (2020年)

旧市町村名	津宮村
農業経営体数	59
個人経営体	59
法人	
農事組合法人	-
会社	-
その他の法人	-
その他の経営体	-
総農家	76
販売農家	59
自給的農家	17

＜地域の活動＞

■ 地域活動の取組状況 (2020年) 集落数

☆ 次のいずれかの活動を行っている	9
環境美化・自然環境の保全	9
農業集落行事(祭り・イベントなど)	5
農業集落内の福祉・厚生	3
定住を推進する取組	0
グリーン・ツーリズムの取組	0
6次産業化への取組	0
再生可能エネルギーへの取組	0
★ いずれの活動も行っていない	1
農業集落数	10

農業センサス調査以外のデータ

☆ 集落営農実態調査 (令和3年)
集落営農組織がある

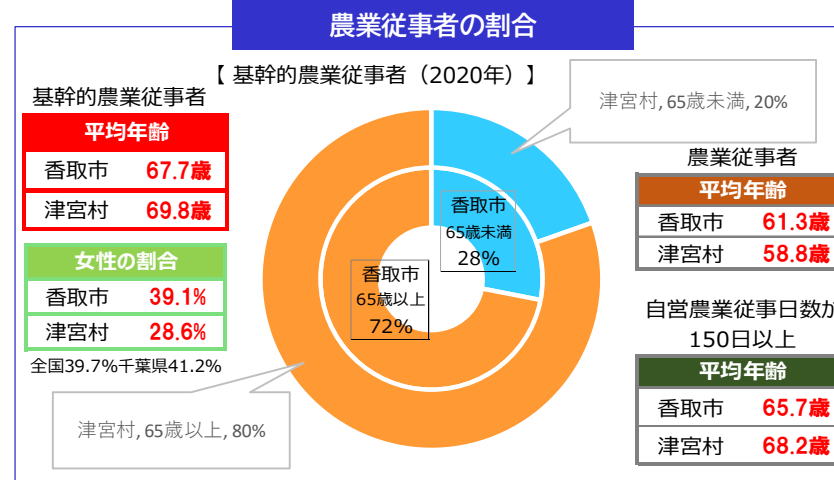
組織数	0
-----	---

2020年農林業センサスの新規項目

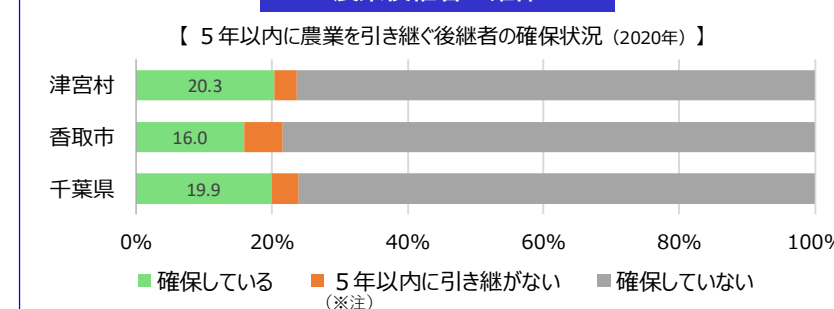
青色申告を行っている経営体数	データを活用した農業を行っている経営体数
9	5

有機農業に取り組んでいる	
経営体数	作付(栽培)面積
1	120 a

■ 地域の農業労働力



農業後継者の確保



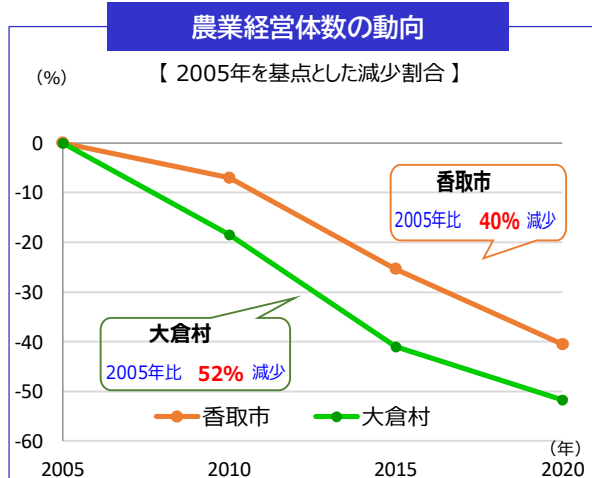
【参考資料】 農業センサスからみた地域（旧市町村）の現状

〔2020年農林業センサス結果〕

旧市町村	大倉村	
地域類型	平地農業地域	水田型

区分	農業経営体数 (経営体)	経営耕地面積 (ha)						1経営体当たりの経営耕地面積 (ha)	基幹的農業従事者数 (個人経営体) (人)			基幹的農業従事者の平均年齢 (歳)	5年以内に農業を引き継ぐ後継者の確保状況 (経営体)		
		個人経営体	法人	計	田	畑	樹園地		計	65歳未満	65歳以上		確保している	5年以内に引き継がない(※注)	確保していない
千葉県	35,420	34,459	895	76,591.9	53,136.4	21,597.0	1,858.5	2.2	50,328	16,600	33,728	66.9	7,066	1,439	26,915
香取市	2,718	2,650	67	7,959.6	6,390.5	1,519.8	49.3	3.0	3,305	927	2,378	67.7	434	155	2,129
旧市町村名 大倉村	73	69	4	190.7	179.6	1.3	9.7	2.9	83	26	57	67.3	14	5	54

■ 地域の農業構造



■ 農業経営体の組織区分別経営体数 (2020年)

旧市町村名	大倉村	
農業経営体数	73	
個人経営体	69	
法人	農事組合法人	-
	会社	4
	その他の法人	-
その他の経営体	-	

	総農家	販売農家	自給的農家
	86	69	17

＜地域の活動＞

地域活動の取組状況 (2020年)	集落数
☆ 次のいずれかの活動を行っている	9
環境美化・自然環境の保全	9
農業集落行事(祭り・イベントなど)	6
農業集落内の福祉・厚生	6
定住を推進する取組	0
グリーン・ツーリズムの取組	0
6次産業化への取組	0
再生可能エネルギーへの取組	0
★ いずれの活動も行っていない	0
農業集落数	9

農業センサス調査以外のデータ

☆ 集落営農実態調査 (令和3年)
集落営農組織がある

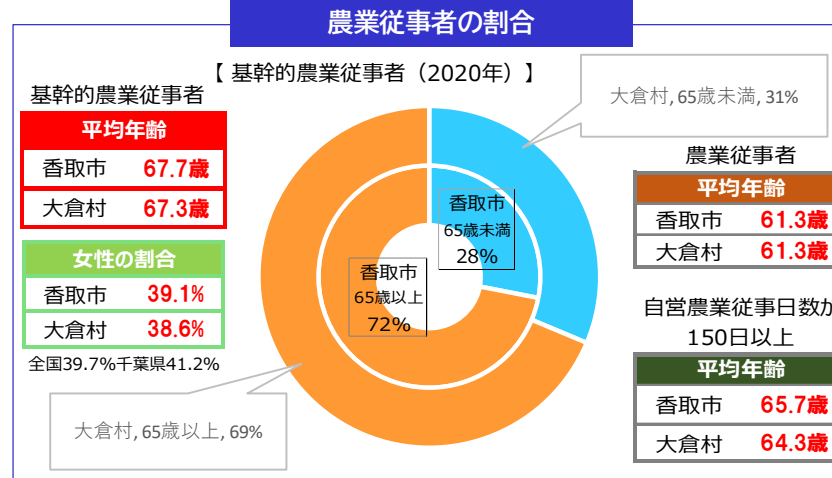
組織数	0
-----	---

2020年農林業センサスの新規項目

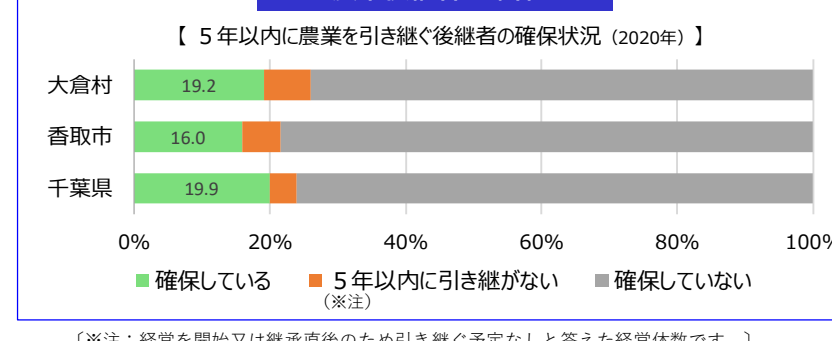
青色申告を行っている経営体数	データを活用した農業を行っている経営体数
21	9

有機農業に取り組んでいる	
経営体数	作付(栽培)面積
5	340 a

■ 地域の農業労働力



農業後継者の確保



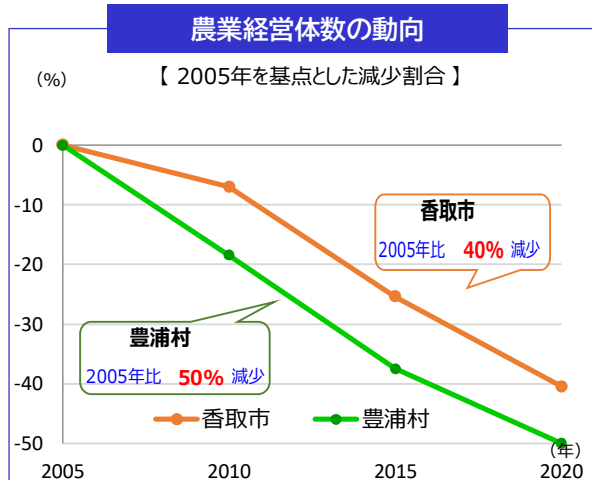
【参考資料】 農業センサスからみた地域（旧市町村）の現状

〔2020年農林業センサス結果〕

旧市町村	豊浦村	
地域類型	平地農業地域	水田型

区分	農業経営体数 (経営体)	経営耕地面積 (ha)						1経営体当 りの経営耕 地面積 (ha)	基幹的農業従事者数 (個人経営体) (人)			基幹的農業 従事者の平 均年齢 (歳)	5年以内に農業を引き継ぐ 後継者の確保状況 (経営体)		
		個人経営体	法人	計	田	畑	樹園地		計	65歳未満	65歳以上		確保して いる	5年以内に引 き継がない (※注)	確保して いない
千葉県	35,420	34,459	895	76,591.9	53,136.4	21,597.0	1,858.5	2.2	50,328	16,600	33,728	66.9	7,066	1,439	26,915
香取市	2,718	2,650	67	7,959.6	6,390.5	1,519.8	49.3	3.0	3,305	927	2,378	67.7	434	155	2,129
旧市町村名 豊浦村	176	174	2	601.8	594.5	7.3	-	3.5	195	43	152	68.7	24	4	148

■ 地域の農業構造



■ 農業経営体の組織区別経営体数 (2020年)

旧市町村名	豊浦村	
農業経営体数	176	
個人経営体	174	
法人	農事組合法人	-
	会社	1
	その他の法人	1
その他の経営体	-	
総農家	194	
販売農家	174	
自給的農家	20	

＜地域の活動＞

■ 地域活動の取組状況 (2020年) 集落数

☆ 次のいずれかの活動を行っている	8
環境美化・自然環境の保全	8
農業集落行事 (祭り・イベントなど)	8
農業集落内の福祉・厚生	3
定住を推進する取組	0
グリーン・ツーリズムの取組	0
6次産業化への取組	0
再生可能エネルギーへの取組	0
★ いずれの活動も行っていない	1
農業集落数	9

農業センサス調査以外のデータ

☆ 集落営農実態調査 (令和3年)
集落営農組織がある

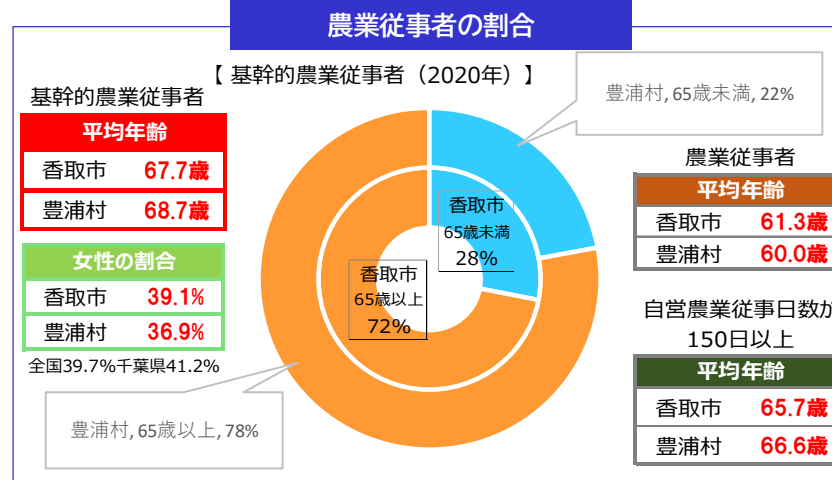
組織数	0
-----	---

2020年農林業センサスの新規項目

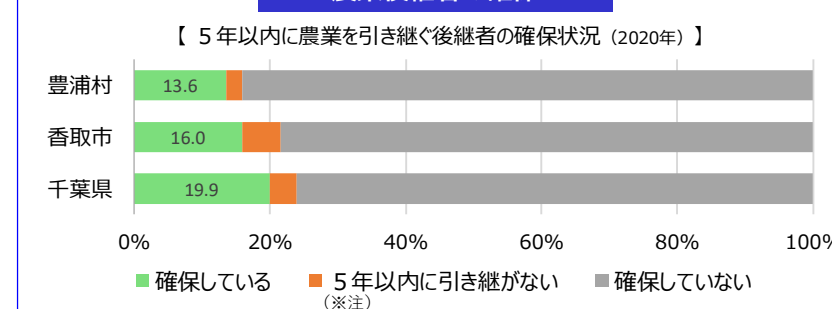
青色申告を行って いる経営体数	データを活用した農業を 行っている経営体数
42	13

有機農業に取り組んでいる	
経営体数	作付 (栽培) 面積
5	450 a

■ 地域の農業労働力



農業後継者の確保



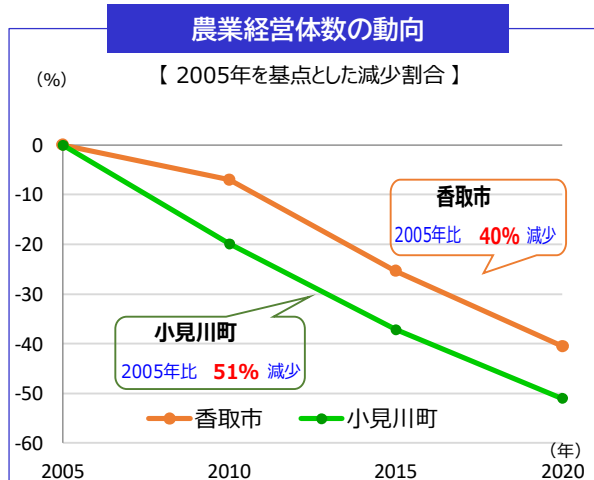
【参考資料】 農業センサスからみた地域（旧市町村）の現状

〔2020年農林業センサス結果〕

旧市町村	小見川町	
地域類型	平地農業地域	水田型

区分	農業経営体数 (経営体)	経営耕地面積 (ha)						1経営体当たりの経営耕地面積 (ha)	基幹的農業従事者数 (個人経営体) (人)			基幹的農業従事者の平均年齢 (歳)	5年以内に農業を引き継ぐ後継者の確保状況 (経営体)		
		個人経営体	法人	計	田	畑	樹園地		計	65歳未満	65歳以上		確保している	5年以内に引き継がない(※注)	確保していない
千葉県	35,420	34,459	895	76,591.9	53,136.4	21,597.0	1,858.5	2.2	50,328	16,600	33,728	66.9	7,066	1,439	26,915
香取市	2,718	2,650	67	7,959.6	6,390.5	1,519.8	49.3	3.0	3,305	927	2,378	67.7	434	155	2,129
旧市町村名 小見川町	96	95	1	314.1	312.2	1.9	-	3.3	97	18	79	69.1	7	2	87

■ 地域の農業構造



■ 農業経営体の組織区分別経営体数 (2020年)

旧市町村名		小見川町
農業経営体数		96
個人経営体		95
法人	農事組合法人	-
	会社	1
	その他の法人	-
その他の経営体		-
総農家	販売農家	自給的農家
112	95	17

＜地域の活動＞

地域活動の取組状況 (2020年)	集落数
☆ 次のいずれかの活動を行っている	12
環境美化・自然環境の保全	11
農業集落行事(祭り・イベントなど)	11
農業集落内の福祉・厚生	4
定住を推進する取組	0
グリーン・ツーリズムの取組	0
6次産業化への取組	0
再生可能エネルギーへの取組	0
★ いずれの活動も行っていない	1
農業集落数	13

農業センサス調査以外のデータ

☆ 集落営農実態調査 (令和3年)
集落営農組織がある

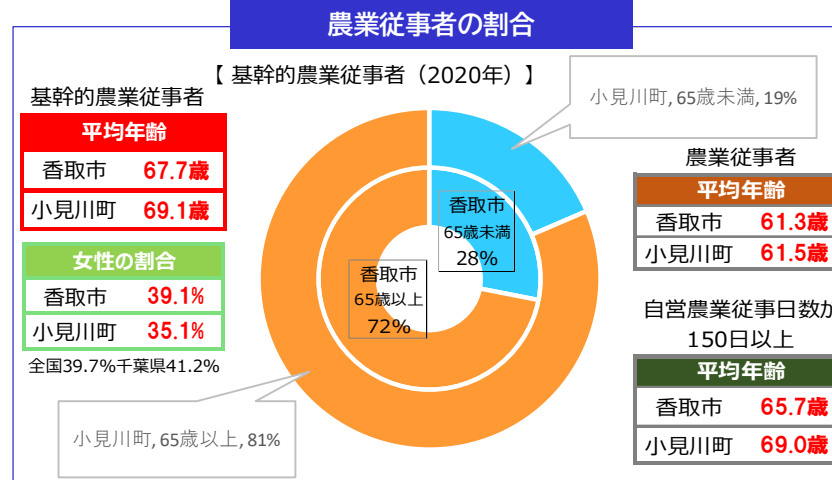
組織数	0
-----	---

2020年農林業センサスの新規項目

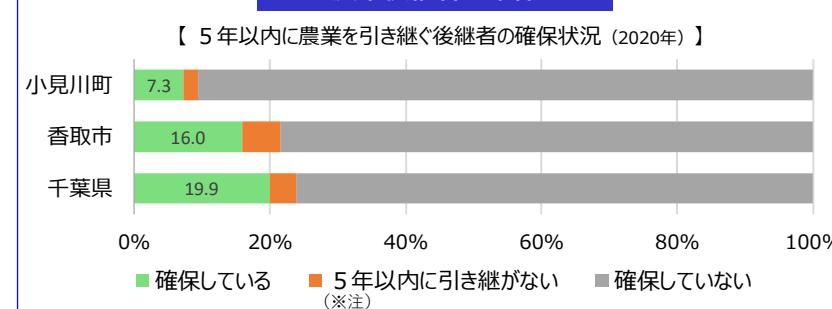
青色申告を行っている経営体数	データを活用した農業を行っている経営体数
20	6

有機農業に取り組んでいる	
経営体数	作付(栽培)面積
1	300 a

■ 地域の農業労働力



農業後継者の確保



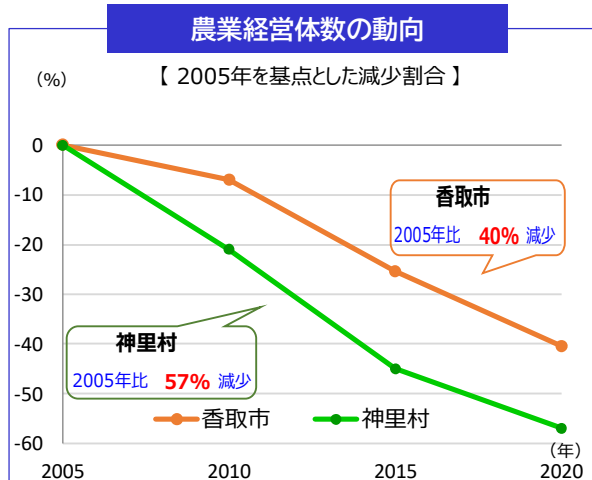
【参考資料】 農業センサスからみた地域（旧市町村）の現状

〔2020年農林業センサス結果〕

旧市町村	神里村	
地域類型	平地農業地域	田畑型

区分	農業経営体数 (経営体)	経営耕地面積 (ha)						1経営体当 りの経営耕 地面積 (ha)	基幹的農業従事者数 (個人経営体) (人)			基幹的農業 従事者の平 均年齢 (歳)	5年以内に農業を引き継ぐ 後継者の確保状況 (経営体)		
		個人経営体	法人	計	田	畑	樹園地		計	65歳未満	65歳以上		確保して いる	5年以内に引 き継がない (※注)	確保して いない
千葉県	35,420	34,459	895	76,591.9	53,136.4	21,597.0	1,858.5	2.2	50,328	16,600	33,728	66.9	7,066	1,439	26,915
香取市	2,718	2,650	67	7,959.6	6,390.5	1,519.8	49.3	3.0	3,305	927	2,378	67.7	434	155	2,129
旧市町村名 神里村	115	111	4	329.8	269.1	59.9	0.8	2.9	145	31	114	70.1	19	1	95

■ 地域の農業構造



■ 農業経営体の組織区分別経営体数 (2020年)

旧市町村名	神里村
農業経営体数	115
個人経営体	111
法人	
農事組合法人	2
会社	2
その他の法人	-
その他の経営体	-
総農家	190
販売農家	110
自給的農家	80

＜地域の活動＞

■ 地域活動の取組状況 (2020年) 集落数

☆ 次のいずれかの活動を行っている 10

環境美化・自然環境の保全 10

農業集落行事 (祭り・イベントなど) 10

農業集落内の福祉・厚生 2

定住を推進する取組 0

グリーン・ツーリズムの取組 0

6次産業化への取組 0

再生可能エネルギーへの取組 0

★ いずれの活動も行っていない 0

農業集落数 10

農業センサス調査以外のデータ

☆ 集落営農実態調査 (令和3年)
集落営農組織がある

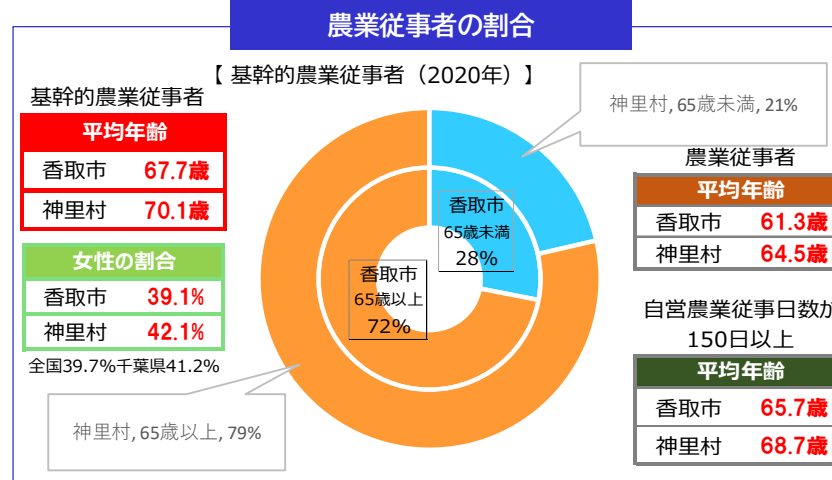
組織数	0
-----	---

2020年農林業センサスの新規項目

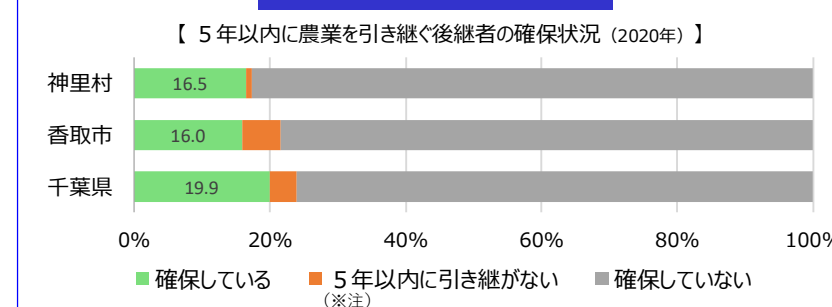
青色申告を行って いる経営体数	データを活用した農業を 行っている経営体数
34	8

有機農業に取り組んでいる	
経営体数	作付 (栽培) 面積
5	220 a

■ 地域の農業労働力



農業後継者の確保



(※注：経営を開始又は継承後のため引き継ぐ予定なしと答えた経営体数です。)

(ラウンド、秘匿等の関係で合計が一致しない場合があります)

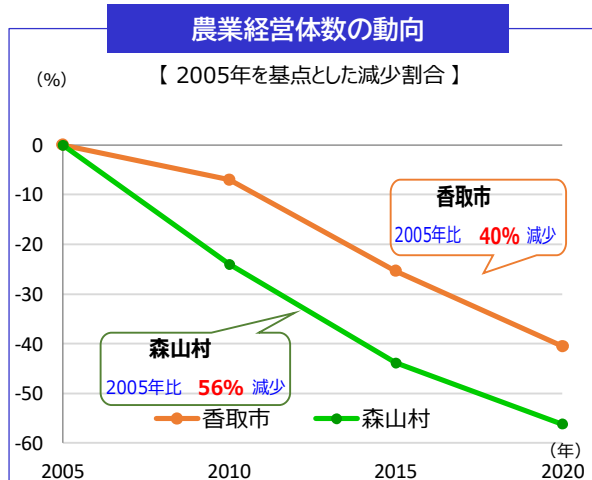
【参考資料】 農業センサスからみた地域（旧市町村）の現状

〔2020年農林業センサス結果〕

旧市町村	森山村	
地域類型	平地農業地域	水田型

区分	農業経営体数 (経営体)	経営耕地面積 (ha)						1経営体当たりの経営耕地面積 (ha)	基幹的農業従事者数 (個人経営体) (人)			基幹的農業従事者の平均年齢 (歳)	5年以内に農業を引き継ぐ後継者の確保状況 (経営体)		
		個人経営体	法人	計	田	畑	樹園地		計	65歳未満	65歳以上		確保している	5年以内に引き継がない(※注)	確保していない
千葉県	35,420	34,459	895	76,591.9	53,136.4	21,597.0	1,858.5	2.2	50,328	16,600	33,728	66.9	7,066	1,439	26,915
香取市	2,718	2,650	67	7,959.6	6,390.5	1,519.8	49.3	3.0	3,305	927	2,378	67.7	434	155	2,129
旧市町村名 森山村	71	68	3	332.5	329.2	3.3	-	4.7	66	13	53	69.2	9	5	57

■ 地域の農業構造



■ 農業経営体の組織区分別経営体数 (2020年)

旧市町村名	森山村
農業経営体数	71
個人経営体	68
法人	
農事組合法人	1
会社	2
その他の法人	-
その他の経営体	-
総農家	81
販売農家	69
自給的農家	12

＜地域の活動＞

地域活動の取組状況 (2020年)	集落数
☆ 次のいずれかの活動を行っている	6
環境美化・自然環境の保全	6
農業集落行事 (祭り・イベントなど)	5
農業集落内の福祉・厚生	1
定住を推進する取組	0
グリーン・ツーリズムの取組	0
6次産業化への取組	0
再生可能エネルギーへの取組	0
★ いずれの活動も行っていない	0
農業集落数	6

農業センサス調査以外のデータ

☆ 集落営農実態調査 (令和3年)
集落営農組織がある

組織数	0
-----	---

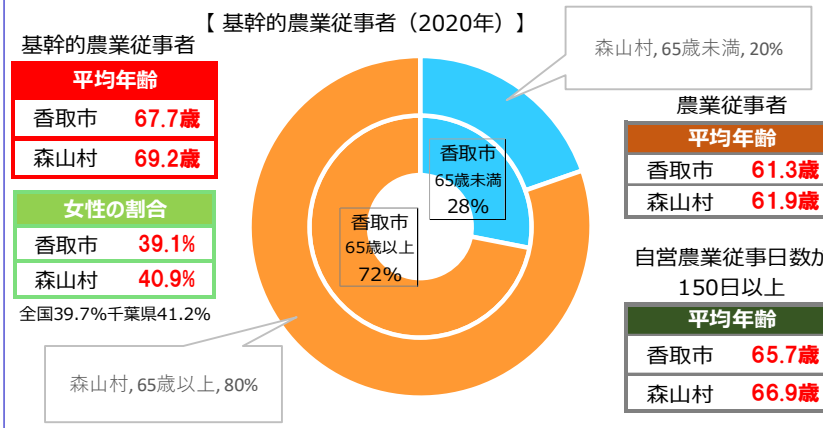
2020年農林業センサスの新規項目

青色申告を行っている経営体数	データを活用した農業を行っている経営体数
24	9

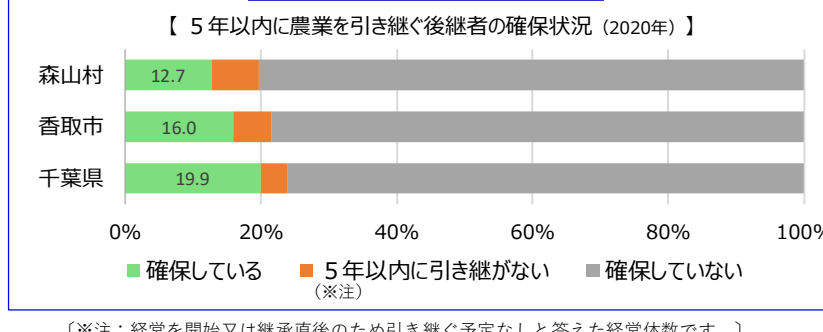
有機農業に取り組んでいる	
経営体数	作付 (栽培) 面積
2	275 a

■ 地域の農業労働力

農業従事者の割合



農業後継者の確保



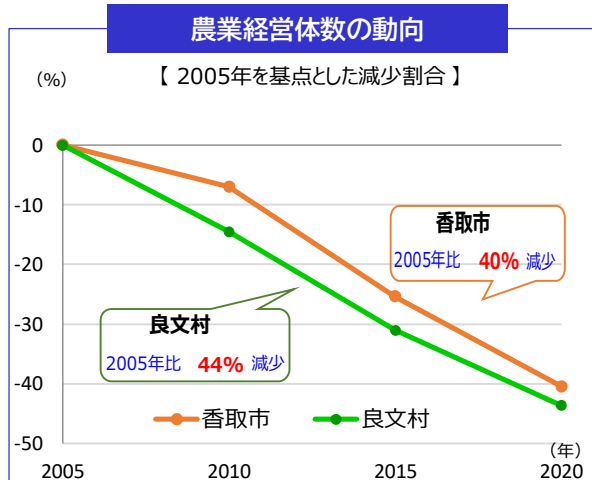
【参考資料】 農業センサスからみた地域（旧市町村）の現状

〔2020年農林業センサス結果〕

旧市町村	良文村	
地域類型	平地農業地域	水田型

区分	農業経営体数 (経営体)	経営耕地面積 (ha)						1経営体当 りの経営耕 地面積 (ha)	基幹的農業従事者数 (個人経営体) (人)			基幹的農業 従事者の平 均年齢 (歳)	5年以内に農業を引き継ぐ 後継者の確保状況 (経営体)		
		個人経営体	法人	計	田	畑	樹園地		計	65歳未満	65歳以上		確保して いる	5年以内に引 き継がない (※注)	確保して いない
千葉県	35,420	34,459	895	76,591.9	53,136.4	21,597.0	1,858.5	2.2	50,328	16,600	33,728	66.9	7,066	1,439	26,915
香取市	2,718	2,650	67	7,959.6	6,390.5	1,519.8	49.3	3.0	3,305	927	2,378	67.7	434	155	2,129
旧市町村名 良文村	89	86	3	285.4	278.2	7.1	0.1	3.3	90	15	75	69.8	9	3	77

■ 地域の農業構造



■ 農業経営体の組織区
分別経営体数 (2020年)

旧市町村名	良文村
農業経営体数	89
個人経営体	86
法人	
農事組合法人	2
会社	1
その他の法人	-
その他の経営体	-
総農家	111
販売農家	86
自給的農家	25

＜地域の活動＞

■ 地域活動の取組状況 (2020年) 集落数

☆ 次のいずれかの活動を行っている	5
環境美化・自然環境の保全	5
農業集落行事 (祭り・イベントなど)	4
農業集落内の福祉・厚生	2
定住を推進する取組	0
グリーン・ツーリズムの取組	0
6次産業化への取組	0
再生可能エネルギーへの取組	0
★ いずれの活動も行っていない	0
農業集落数	5

農業センサス調査以外のデータ

☆ 集落営農実態調査 (令和3年)
集落営農組織がある

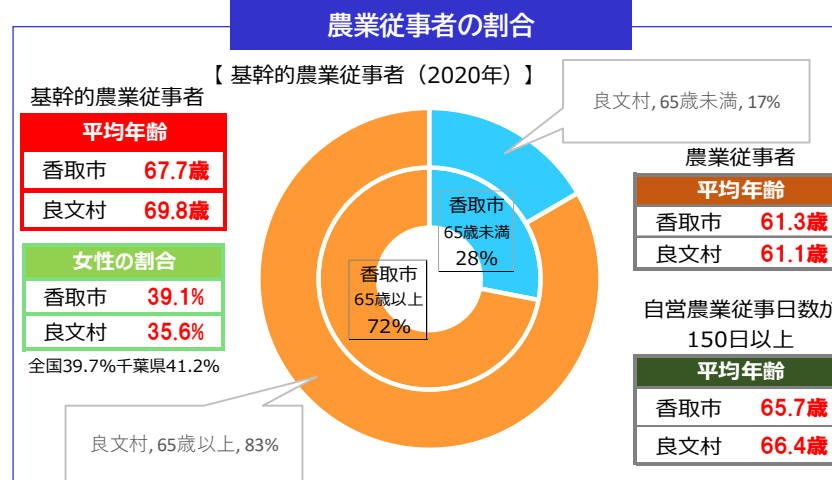
組織数	0
-----	---

2020年農林業センサスの新規項目

青色申告を行って いる経営体数	データを活用した農業を 行っている経営体数
23	10

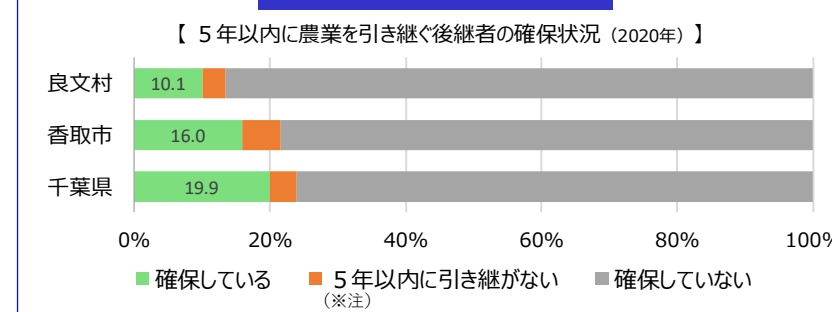
有機農業に取り組んでいる	
経営体数	作付 (栽培) 面積
3	1,186 a

■ 地域の農業労働力



(基幹的農業従事者：農業就業人口のうち、ふだん仕事として自営農業に従事した人)

農業後継者の確保



(※注：経営を開始又は継承後のため引き継ぐ予定なしと答えた経営体数です。)

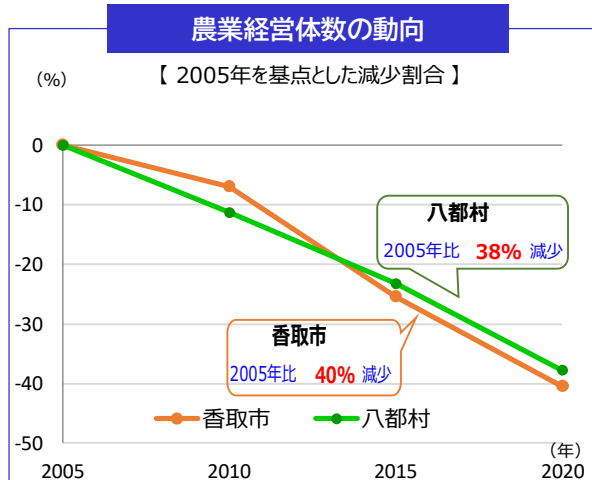
【参考資料】 農業センサスからみた地域（旧市町村）の現状

〔2020年農林業センサス結果〕

旧市町村	八都村	
地域類型	平地農業地域	水田型

区分	農業経営体数 (経営体)	経営耕地面積 (ha)						1経営体当たりの経営耕地面積 (ha)	基幹的農業従事者数 (個人経営体) (人)			基幹的農業従事者の平均年齢 (歳)	5年以内に農業を引き継ぐ後継者の確保状況 (経営体)		
		個人経営体	法人	計	田	畑	樹園地		計	65歳未満	65歳以上		確保している	5年以内に引き継がない(※注)	確保していない
千葉県	35,420	34,459	895	76,591.9	53,136.4	21,597.0	1,858.5	2.2	50,328	16,600	33,728	66.9	7,066	1,439	26,915
香取市	2,718	2,650	67	7,959.6	6,390.5	1,519.8	49.3	3.0	3,305	927	2,378	67.7	434	155	2,129
旧市町村名 八都村	209	202	7	654.6	537.5	115.4	1.7	3.2	278	64	214	68.9	33	21	155

■ 地域の農業構造



■ 農業経営体の組織区分別経営体数 (2020年)

旧市町村名	八都村
農業経営体数	209
個人経営体	202
法人	
農事組合法人	2
会社	4
その他の法人	1
その他の経営体	-
総農家	257
販売農家	203
自給的農家	54

＜地域の活動＞

■ 地域活動の取組状況 (2020年) 集落数

☆ 次のいずれかの活動を行っている	9
環境美化・自然環境の保全	9
農業集落行事(祭り・イベントなど)	9
農業集落内の福祉・厚生	6
定住を推進する取組	0
グリーン・ツーリズムの取組	0
6次産業化への取組	0
再生可能エネルギーへの取組	0
★ いずれの活動も行っていない	0
農業集落数	9

農業センサス調査以外のデータ

☆ 集落営農実態調査 (令和3年)
集落営農組織がある

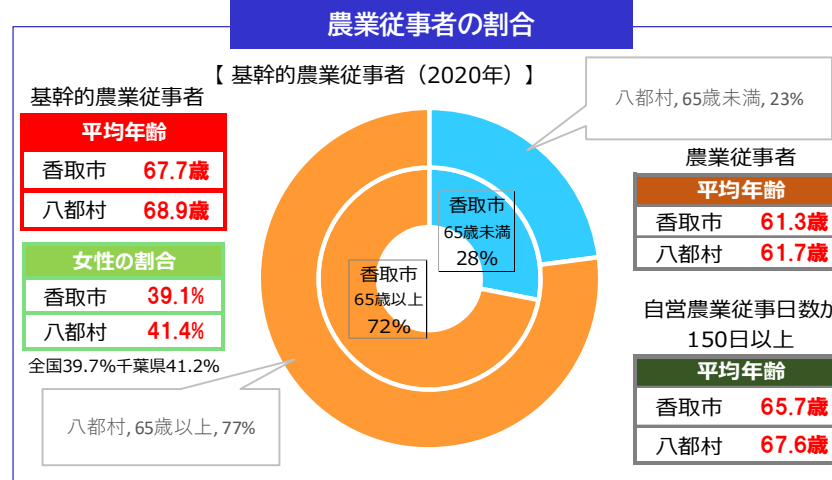
組織数	0
-----	---

2020年農林業センサスの新規項目

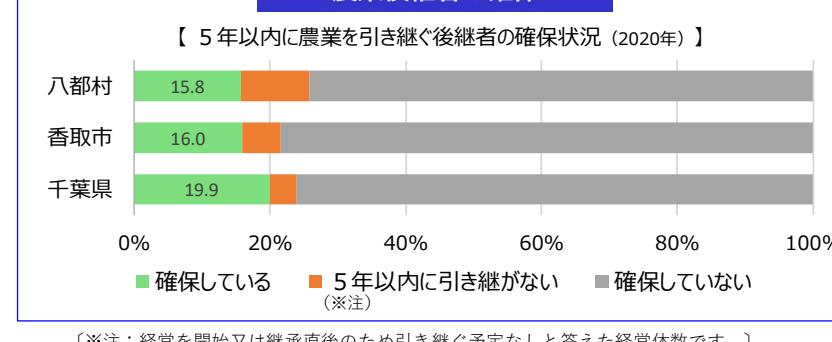
青色申告を行っている経営体数	データを活用した農業を行っている経営体数
86	16

有機農業に取り組んでいる	
経営体数	作付(栽培)面積
10	1,224 a

■ 地域の農業労働力



農業後継者の確保



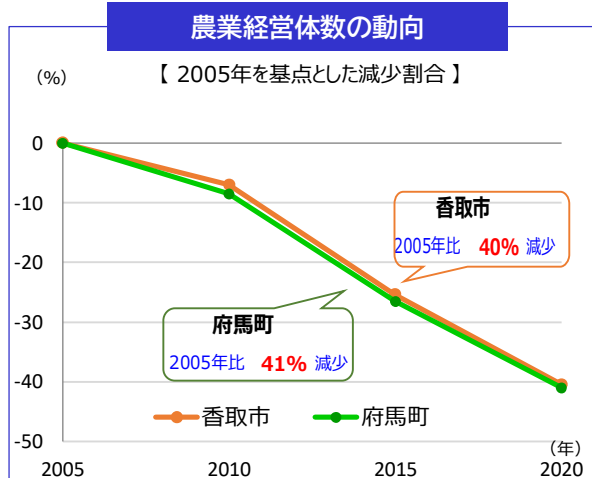
【参考資料】 農業センサスからみた地域（旧市町村）の現状

〔2020年農林業センサス結果〕

旧市町村	府馬町	
地域類型	平地農業地域	田畑型

区分	農業経営体数 (経営体)	経営耕地面積 (ha)						1経営体当 りの経営耕 地面積 (ha)	基幹的農業従事者数 (個人経営体) (人)			基幹的農業 従事者の平 均年齢 (歳)	5年以内に農業を引き継ぐ 後継者の確保状況 (経営体)		
		個人経営体	法人	計	田	畑	樹園地		計	65歳未満	65歳以上		確保して いる	5年以内に引 き継がない (※注)	確保して いない
千葉県	35,420	34,459	895	76,591.9	53,136.4	21,597.0	1,858.5	2.2	50,328	16,600	33,728	66.9	7,066	1,439	26,915
香取市	2,718	2,650	67	7,959.6	6,390.5	1,519.8	49.3	3.0	3,305	927	2,378	67.7	434	155	2,129
旧市町村名 府馬町	118	117	1	323.1	192.8	129.6	0.8	2.7	198	53	145	67.4	7	24	87

■ 地域の農業構造



■ 農業経営体の組織区別経営体数 (2020年)

旧市町村名	府馬町
農業経営体数	118
個人経営体	117
法人	1
農事組合法人	1
会社	-
その他の法人	-
その他の経営体	-

	総農家	販売農家	自給的農家
	170	117	53

＜地域の活動＞

地域活動の取組状況 (2020年)	集落数
☆ 次のいずれかの活動を行っている	11
環境美化・自然環境の保全	11
農業集落行事 (祭り・イベントなど)	9
農業集落内の福祉・厚生	6
定住を推進する取組	0
グリーン・ツーリズムの取組	0
6次産業化への取組	0
再生可能エネルギーへの取組	0
★ いずれの活動も行っていない	1
農業集落数	12

農業センサス調査以外のデータ

☆ 集落営農実態調査 (令和3年)
集落営農組織がある

組織数	0
-----	---

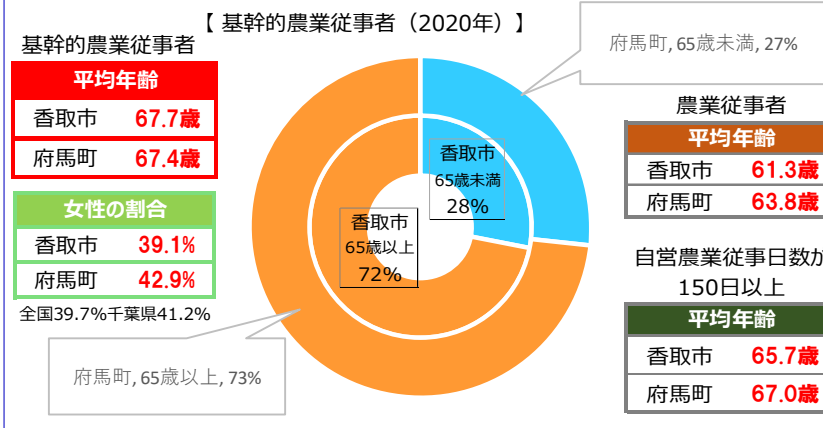
2020年農林業センサスの新規項目

青色申告を行って いる経営体数	データを活用した農業を 行っている経営体数
48	12

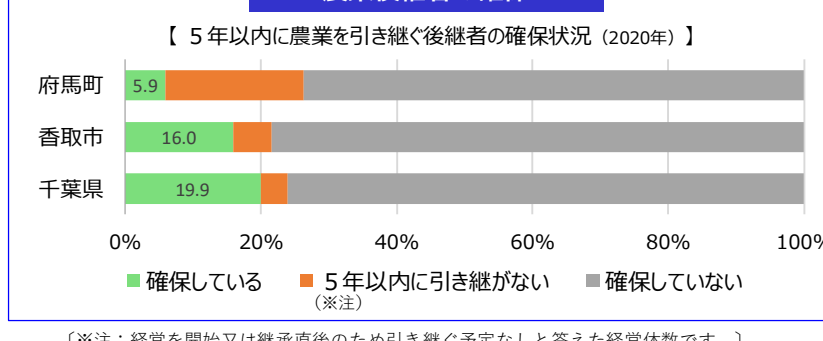
有機農業に取り組んでいる	
経営体数	作付 (栽培) 面積
11	1,103 a

■ 地域の農業労働力

農業従事者の割合



農業後継者の確保



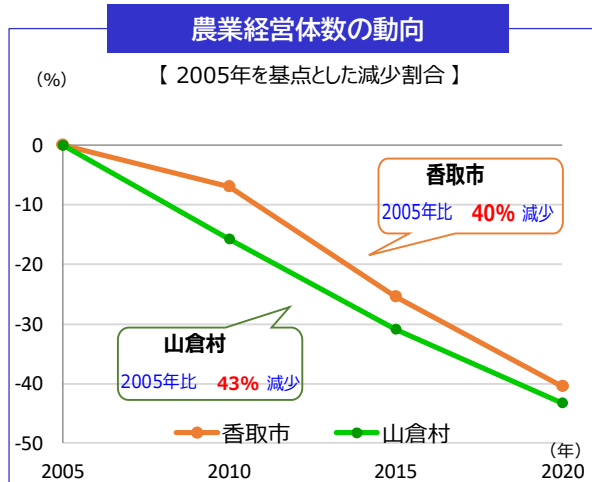
【参考資料】 農業センサスからみた地域（旧市町村）の現状

〔2020年農林業センサス結果〕

旧市町村	山倉村	
地域類型	平地農業地域	田畑型

区分	農業経営体数 (経営体)	経営耕地面積 (ha)						1経営体当 りの経営耕 地面積 (ha)	基幹的農業従事者数 (個人経営体) (人)			基幹的農業 従事者の平 均年齢 (歳)	5年以内に農業を引き継ぐ 後継者の確保状況 (経営体)		
		個人経営体	法人	計	田	畑	樹園地		計	65歳未満	65歳以上		確保して いる	5年以内に引 き継がない (※注)	確保して いない
千葉県	35,420	34,459	895	76,591.9	53,136.4	21,597.0	1,858.5	2.2	50,328	16,600	33,728	66.9	7,066	1,439	26,915
香取市	2,718	2,650	67	7,959.6	6,390.5	1,519.8	49.3	3.0	3,305	927	2,378	67.7	434	155	2,129
旧市町村名 山倉村	202	187	15	655.2	376.6	275.7	2.9	3.3	297	99	198	66.4	31	29	142

■ 地域の農業構造



■ 農業経営体の組織区分別経営体数 (2020年)

旧市町村名	山倉村
農業経営体数	202
個人経営体	187
法人	
農事組合法人	3
会社	12
その他の法人	-
その他の経営体	-
総農家	263
販売農家	187
自給的農家	76

＜地域の活動＞

■ 地域活動の取組状況 (2020年) 集落数

☆ 次のいずれかの活動を行っている	8
環境美化・自然環境の保全	8
農業集落行事 (祭り・イベントなど)	6
農業集落内の福祉・厚生	1
定住を推進する取組	0
グリーン・ツーリズムの取組	0
6次産業化への取組	0
再生可能エネルギーへの取組	0
★ いずれの活動も行っていない	0
農業集落数	8

農業センサス調査以外のデータ

☆ 集落営農実態調査 (令和3年) 集落営農組織がある

組織数	0
-----	---

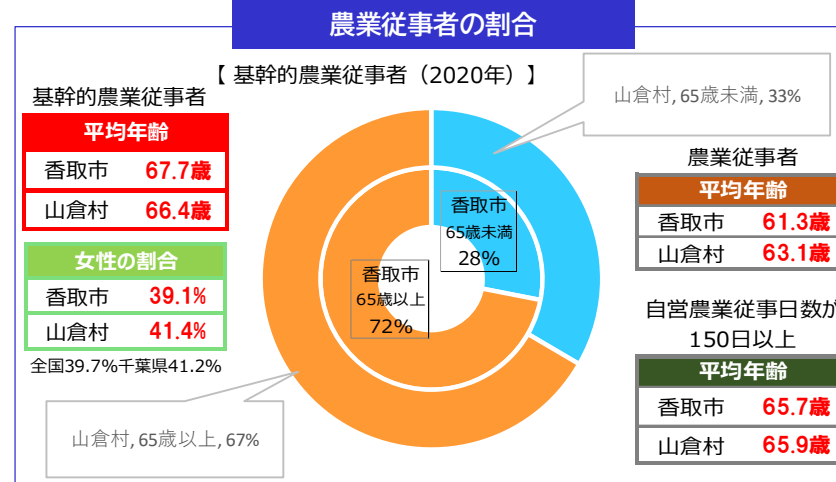
2020年農林業センサスの新規項目

青色申告を行って いる経営体数	データを活用した農業を 行っている経営体数
72	29

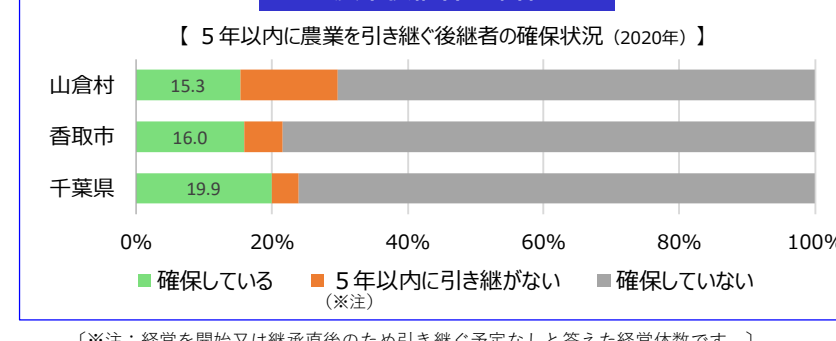
有機農業に取り組んでいる

経営体数	作付 (栽培) 面積
7	1,440 a

■ 地域の農業労働力



農業後継者の確保



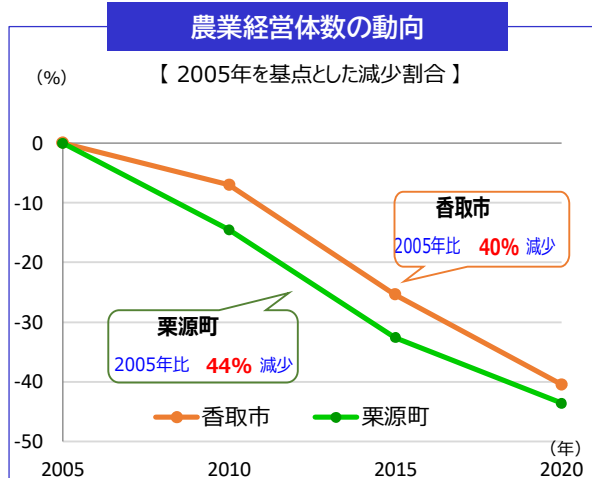
【参考資料】 農業センサスからみた地域（旧市町村）の現状

〔2020年農林業センサス結果〕

旧市町村	栗源町	
地域類型	平地農業地域	畑地型

区分	農業経営体数 (経営体)	経営耕地面積 (ha)						1経営体当 りの経営耕 地面積 (ha)	基幹的農業従事者数 (個人経営体) (人)			基幹的農業 従事者の平 均年齢 (歳)	5年以内に農業を引き継ぐ 後継者の確保状況 (経営体)		
		個人経営体	法人	計	田	畑	樹園地		計	65歳未満	65歳以上		確保して いる	5年以内に引 き継がない (※注)	確保して いない
千葉県	35,420	34,459	895	76,591.9	53,136.4	21,597.0	1,858.5	2.2	50,328	16,600	33,728	66.9	7,066	1,439	26,915
香取市	2,718	2,650	67	7,959.6	6,390.5	1,519.8	49.3	3.0	3,305	927	2,378	67.7	434	155	2,129
旧市町村名 栗源町	256	246	9	577.7	152.8	408.8	16.2	2.4	424	187	237	64.4	50	11	195

■ 地域の農業構造



■ 農業経営体の組織区分別経営体数 (2020年)

旧市町村名		栗源町
農業経営体数		256
個人経営体		246
法人	農事組合法人	-
	会社	8
	その他の法人	1
	その他の経営体	1

総農家	販売農家	自給的農家
328	245	83

＜地域の活動＞

地域活動の取組状況 (2020年)	集落数
☆ 次のいずれかの活動を行っている	18
環境美化・自然環境の保全	18
農業集落行事 (祭り・イベントなど)	14
農業集落内の福祉・厚生	6
定住を推進する取組	0
グリーン・ツーリズムの取組	0
6次産業化への取組	0
再生可能エネルギーへの取組	0
★ いずれの活動も行っていない	0
農業集落数	18

農業センサス調査以外のデータ

☆ 集落営農実態調査 (令和3年)
集落営農組織がある

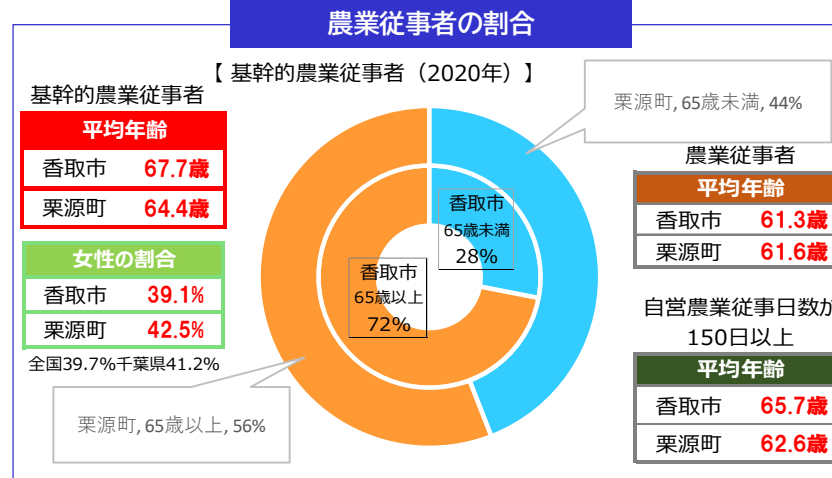
組織数	0
-----	---

2020年農林業センサスの新規項目

青色申告を行って いる経営体数	データを活用した農業を 行っている経営体数
153	54

有機農業に取り組んでいる	
経営体数	作付 (栽培) 面積
28	3,423 a

■ 地域の農業労働力



農業後継者の確保

