

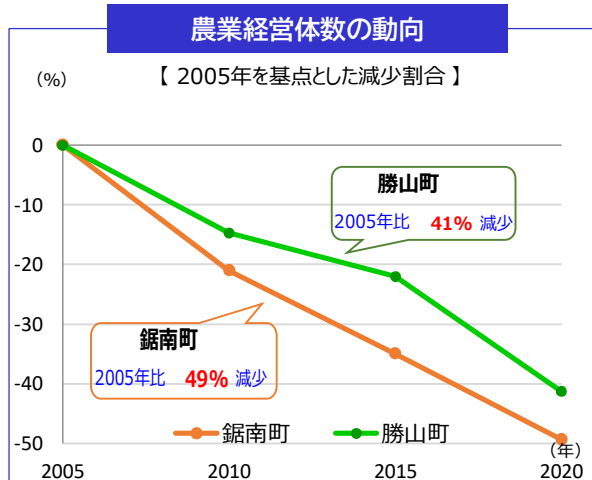
【参考資料】 農業センサスからみた地域（旧市町村）の現状

〔2020年農林業センサス結果〕

旧市町村	勝山町	
地域類型	都市的地域	田畑型

区分	農業経営体数 (経営体)	経営耕地面積 (ha)						1経営体当たりの経営耕地面積 (ha)	基幹的農業従事者数 (個人経営体) (人)			基幹的農業従事者の平均年齢 (歳)	5年以内に農業を引き継ぐ後継者の確保状況 (経営体)		
		個人経営体	法人	計	田	畑	樹園地		計	65歳未満	65歳以上		確保している	5年以内に引き継がない(※注)	確保していない
千葉県	35,420	34,459	895	76,591.9	53,136.4	21,597.0	1,858.5	2.2	50,328	16,600	33,728	66.9	7,066	1,439	26,915
鋸南町	222	221	1	185.4	115.3	67.8	2.3	0.8	330	71	259	70.6	27	7	188
旧市町村名 勝山町	64	64	-	47.4	31.5	14.9	1.0	0.8	101	21	80	71.3	10	3	51

■ 地域の農業構造



■ 農業経営体の組織区分別経営体数 (2020年)

旧市町村名	勝山町	
農業経営体数	64	
個人経営体	64	
法人	農事組合法人	-
	会社	-
	その他の法人	-
その他の経営体	-	

	総農家	販売農家	自給的農家
	90	64	26

＜地域の活動＞

■ 地域活動の取組状況 (2020年) 集落数

☆ 次のいずれかの活動を行っている	5
環境美化・自然環境の保全	5
農業集落行事 (祭り・イベントなど)	5
農業集落内の福祉・厚生	3
定住を推進する取組	0
グリーン・ツーリズムの取組	0
6次産業化への取組	0
再生可能エネルギーへの取組	0
★ いずれの活動も行っていない	0
農業集落数	5

農業センサス調査以外のデータ

☆ 集落営農実態調査 (令和3年)
集落営農組織がある

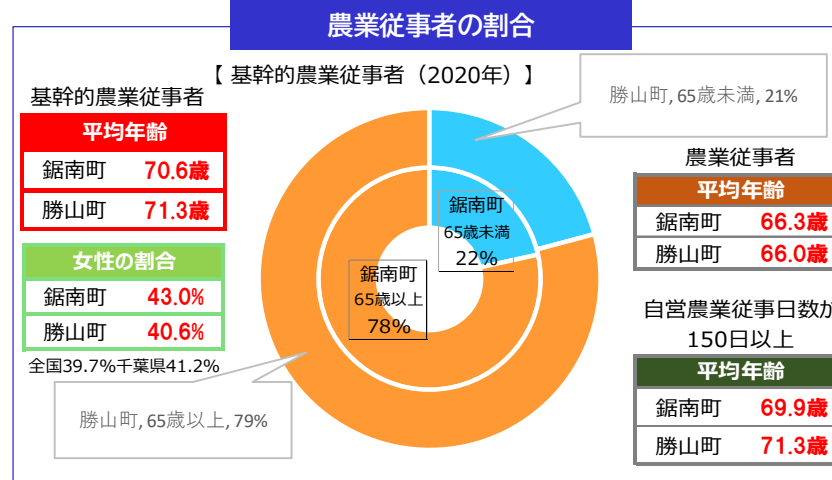
組織数	0
-----	---

2020年農林業センサスの新規項目

青色申告を行っている経営体数	データを活用した農業を行っている経営体数
34	14

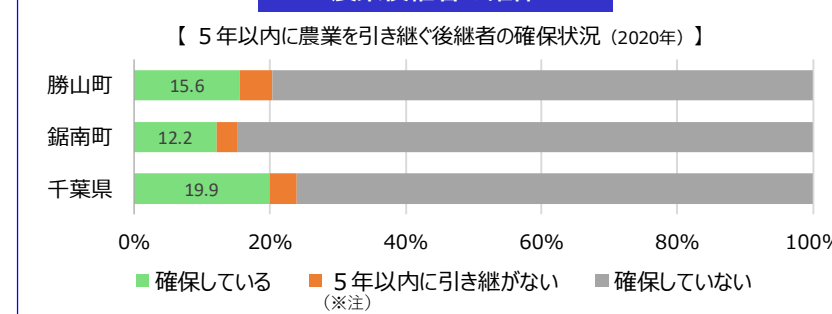
有機農業に取り組んでいる	
経営体数	作付 (栽培) 面積
4	188 a

■ 地域の農業労働力



(基幹的農業従事者：農業就業人口のうち、ふだん仕事として自営農業に従事した人)

農業後継者の確保



(※注：経営を開始又は継承直後のため引き継ぐ予定なしと答えた経営体数です。)

(ラウンド、秘匿等の関係で合計が一致しない場合があります)

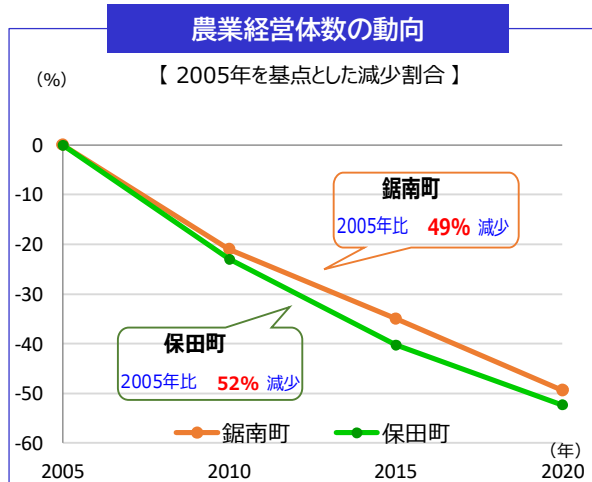
【参考資料】 農業センサスからみた地域（旧市町村）の現状

〔2020年農林業センサス結果〕

旧市町村	保田町	
地域類型	中間農業地域	田畑型

区分	農業経営体数 (経営体)	経営耕地面積 (ha)						1経営体当たりの経営耕地面積 (ha)	基幹的農業従事者数 (個人経営体) (人)			基幹的農業従事者の平均年齢 (歳)	5年以内に農業を引き継ぐ後継者の確保状況 (経営体)		
		個人経営体	法人	計	田	畑	樹園地		計	65歳未満	65歳以上		確保している	5年以内に引き継がない(※注)	確保していない
千葉県	35,420	34,459	895	76,591.9	53,136.4	21,597.0	1,858.5	2.2	50,328	16,600	33,728	66.9	7,066	1,439	26,915
鋸南町	222	221	1	185.4	115.3	67.8	2.3	0.8	330	71	259	70.6	27	7	188
旧市町村名 保田町	83	83	-	61.0	33.8	26.8	0.5	0.7	141	31	110	69.9	12	2	69

■ 地域の農業構造



■ 農業経営体の組織区分別経営体数 (2020年)

旧市町村名	保田町
農業経営体数	83
個人経営体	83
法人	-
農事組合法人	-
会社	-
その他の法人	-
その他の経営体	-
総農家	141
販売農家	81
自給的農家	60

〈地域の活動〉

■ 地域活動の取組状況 (2020年) 集落数

☆ 次のいずれかの活動を行っている	12
環境美化・自然環境の保全	12
農業集落行事(祭り・イベントなど)	10
農業集落内の福祉・厚生	5
定住を推進する取組	0
グリーン・ツーリズムの取組	0
6次産業化への取組	0
再生可能エネルギーへの取組	0
★ いずれの活動も行っていない	0
農業集落数	12

農業センサス調査以外のデータ

☆ 集落営農実態調査 (令和3年) 集落営農組織がある

組織数	0
-----	---

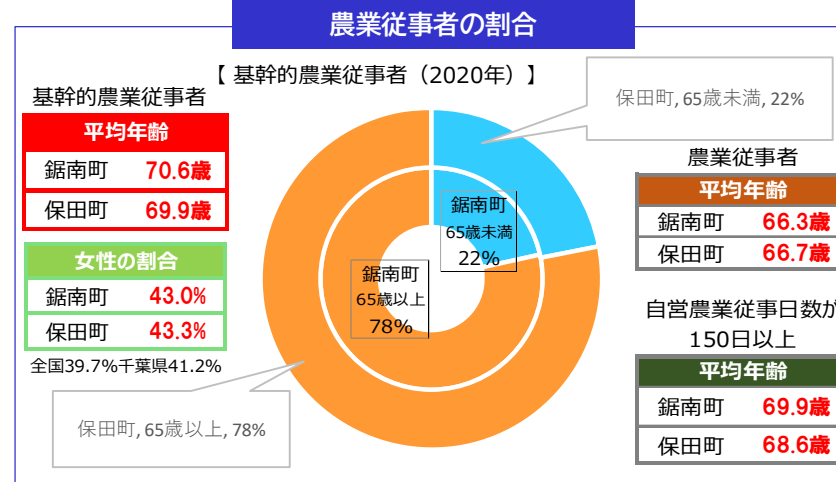
2020年農林業センサスの新規項目

青色申告を行っている経営体数	データを活用した農業を行っている経営体数
45	9

有機農業に取り組んでいる

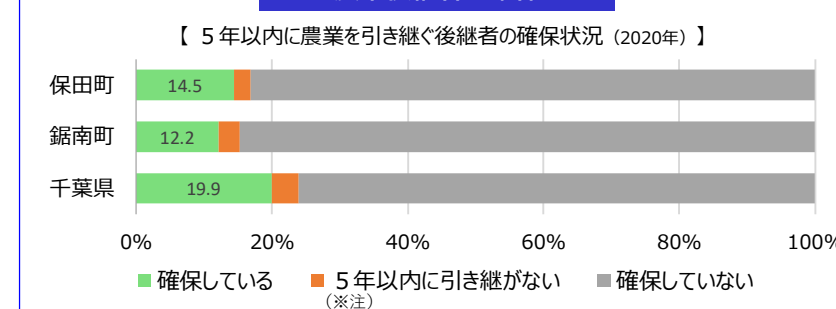
経営体数	作付(栽培)面積
6	320 a

■ 地域の農業労働力



(基幹的農業従事者：農業就業人口のうち、ふだん仕事として自営農業に従事した人)

農業後継者の確保



(※注：経営を開始又は継承直後のため引き継ぐ予定なしと答えた経営体数です。)

(ラウンド、秘匿等の関係で合計が一致しない場合があります)

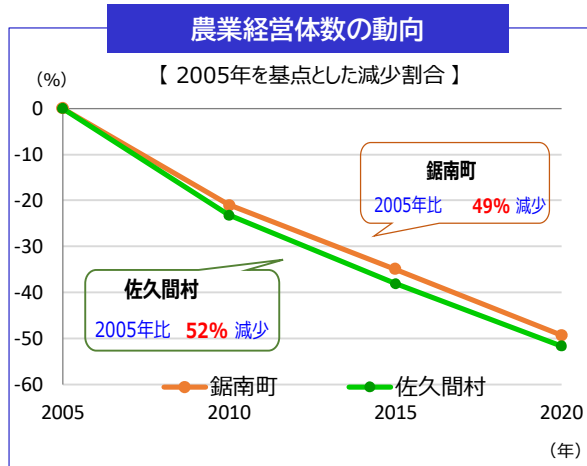
【参考資料】 農業センサスからみた地域（旧市町村）の現状

〔2020年農林業センサス結果〕

旧市町村	佐久間村	
地域類型	中間農業地域	田畑型

区分	農業経営体数 (経営体)	経営耕地面積 (ha)						1経営体当たりの経営耕地面積 (ha)	基幹的農業従事者数 (個人経営体) (人)			基幹的農業従事者の平均年齢 (歳)	5年以内に農業を引き継ぐ後継者の確保状況 (経営体)		
		個人経営体	法人	計	田	畑	樹園地		計	65歳未満	65歳以上		確保している	5年以内に引き継がない(※注)	確保していない
千葉県	35,420	34,459	895	76,591.9	53,136.4	21,597.0	1,858.5	2.2	50,328	16,600	33,728	66.9	7,066	1,439	26,915
鋸南町	222	221	1	185.4	115.3	67.8	2.3	0.8	330	71	259	70.6	27	7	188
旧市町村名 佐久間村	75	74	1	77.0	50.0	26.1	0.8	1.0	88	19	69	70.9	5	2	68

■ 地域の農業構造



■ 農業経営体の組織区分別経営体数 (2020年)

旧市町村名	佐久間村
農業経営体数	75
個人経営体	74
法人	
農事組合法人	-
会社	1
その他の法人	-
その他の経営体	-
総農家	146
販売農家	71
自給的農家	75

＜地域の活動＞

■ 地域活動の取組状況 (2020年) 集落数

☆ 次のいずれかの活動を行っている	4
環境美化・自然環境の保全	4
農業集落行事(祭り・イベントなど)	4
農業集落内の福祉・厚生	2
定住を推進する取組	0
グリーン・ツーリズムの取組	0
6次産業化への取組	0
再生可能エネルギーへの取組	0
★ いずれの活動も行っていない	0
農業集落数	4

2020年農林業センサスの新規項目

青色申告を行っている経営体数	データを活用した農業を行っている経営体数
26	10

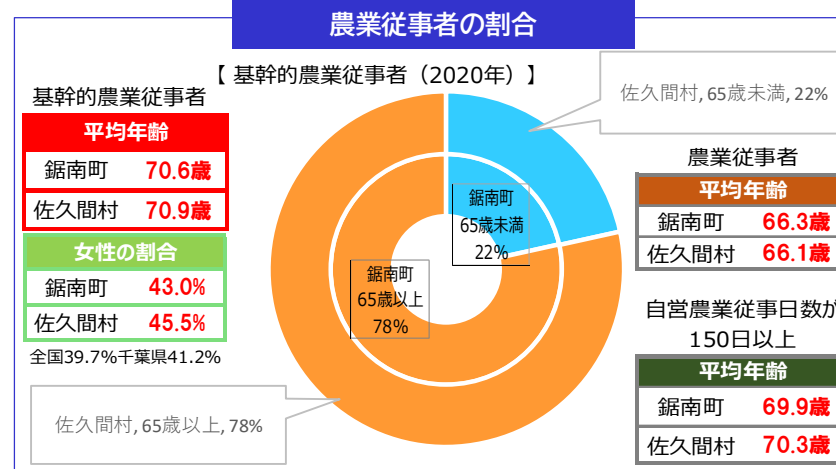
有機農業に取り組んでいる	
経営体数	作付(栽培)面積
4	342 a

農業センサス調査以外のデータ

◆中山間地域等直接支払交付金実施状況

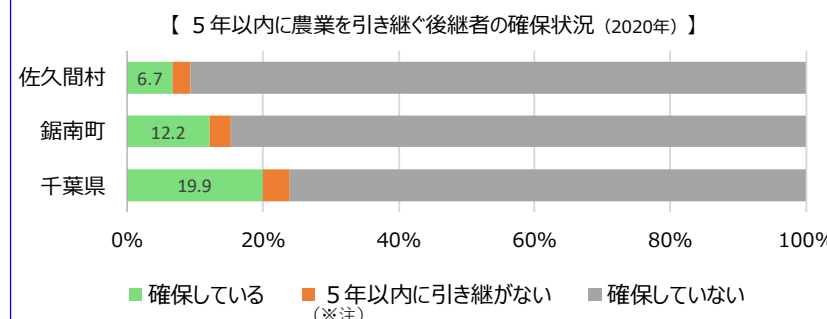
対象農用地の有無	集落協定数	複数集落にまたがる協定が存在
1	13	0
協定締結面積 総計(ha)	田面積(ha)	畑面積(ha)
69.96	69.96	0.01

■ 地域の農業労働力



(基幹的農業従事者：農業就業人口のうち、ふだん仕事として自営農業に従事した人)

農業後継者の確保



(※注：経営を開始又は継承後のため引き継ぐ予定なしと答えた経営体数です。)