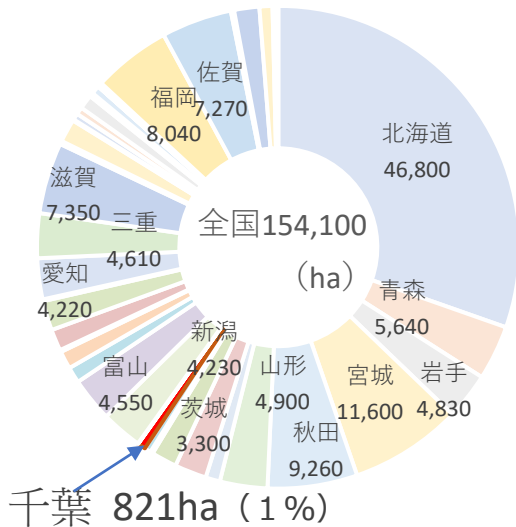


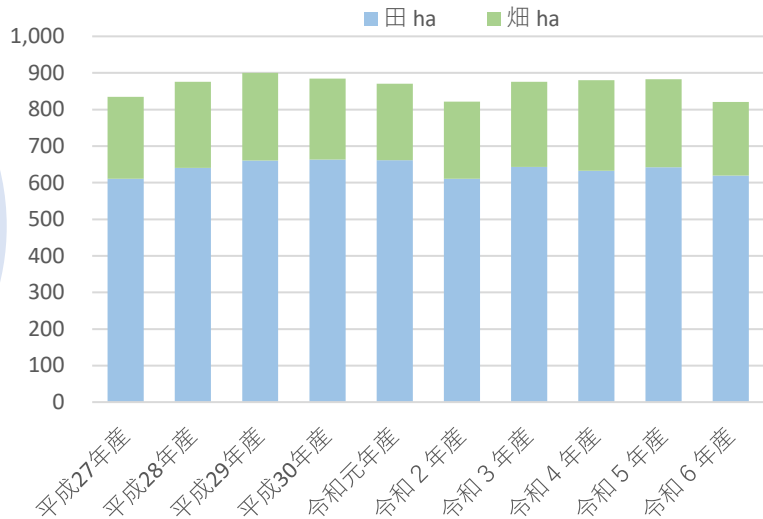
作物統計調査及び特定作物統計調査
令和6年産大豆の作付面積

全国の作付面積は 15万 4,100ha で、前年産並み
千葉県は 821ha、前年より62ha減少

作付面積（都道府県別）



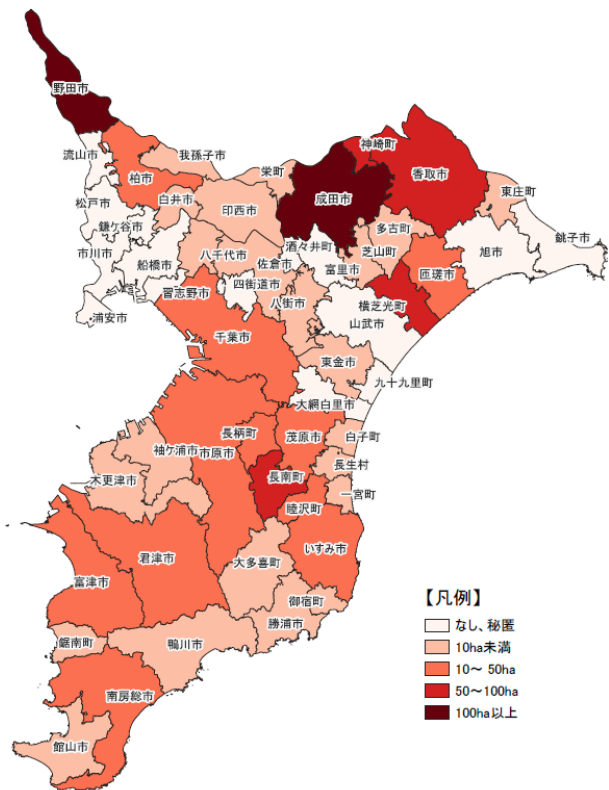
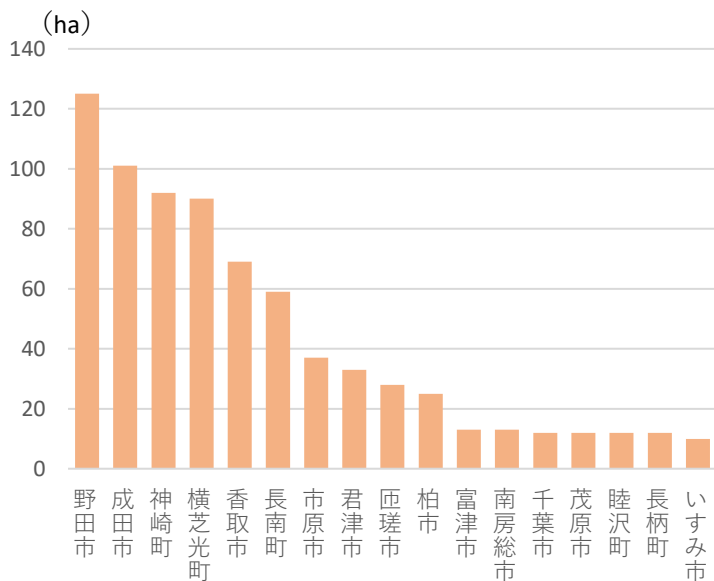
作付面積の推移（千葉）



作物統計調査及び特定作物統計調査 令和6年産大豆、小豆、いんげん及びびらっかせい（乾燥子実）の作付面積

千葉県の大豆 市町村別作付面積（令和5年産）

市町村別にみると野田市、成田市、神崎町、横芝光町の順



1 この市町村別統計は、「作物統計調査」を実施する上で把握した地域における集出荷団体、生産者等への郵送調査結果及び行政機関等からの情報を踏まえ、都道府県計値の内訳として市町村別に配分することにより作成した加工統計であり、市町村別の値を目的として設計された調査に基づいて直接得られたものではない。

なお、「作物統計調査」は、都道府県計値を求めるために目標精度を設定し、調査の設計がされている。

2 面積は、耕地の存在する市町村に計上しており（属地統計）、耕作者の市町村間の出作・入作を考慮していない。