

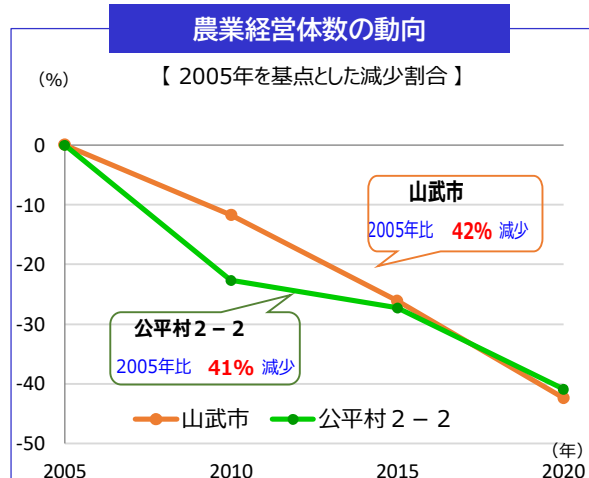
【参考資料】 農業センサスからみた地域（旧市町村）の現状

〔2020年農林業センサス結果〕

旧市町村	公平村2-2	
地域類型	平地農業地域	水田型

区分	農業経営体数 (経営体)	経営耕地面積 (ha)						1経営体当 りの経営耕 地面積 (ha)	基幹的農業従事者数 (個人経営体) (人)			基幹的農業 従事者の平 均年齢 (歳)	5年以内に農業を引き継ぐ 後継者の確保状況 (経営体)		
		個人経営体	法人	計	田	畑	樹園地		計	65歳未満	65歳以上		確保して いる	5年以内に引 き継がない (※注)	確保して いない
千葉県	35,420	34,459	895	76,591.9	53,136.4	21,597.0	1,858.5	2.2	50,328	16,600	33,728	66.9	7,066	1,439	26,915
山武市	1,420	1,385	34	3,598.7	2,399.3	1,181.0	18.5	2.6	2,256	834	1,422	66.1	238	42	1,140
旧市町村名 公平村2-2	13	13	-	23.0	19.2	2.8	1.0	1.9	16	3	13	67.5	1	-	12

■ 地域の農業構造



■ 農業経営体の組織区分別経営体数 (2020年)

旧市町村名	公平村2-2
農業経営体数	13
個人経営体	13
法人	
農事組合法人	-
会社	-
その他の法人	-
その他の経営体	-
総農家	23
販売農家	13
自給的農家	10

＜地域の活動＞

■ 地域活動の取組状況 (2020年) 集落数

☆ 次のいずれかの活動を行っている	1
環境美化・自然環境の保全	1
農業集落行事 (祭り・イベントなど)	0
農業集落内の福祉・厚生	0
定住を推進する取組	0
グリーン・ツーリズムの取組	0
6次産業化への取組	0
再生可能エネルギーへの取組	0
★ いずれの活動も行っていない	0
農業集落数	1

農業センサス調査以外のデータ

☆ 集落営農実態調査 (令和3年) 集落営農組織がある

組織数	0
-----	---

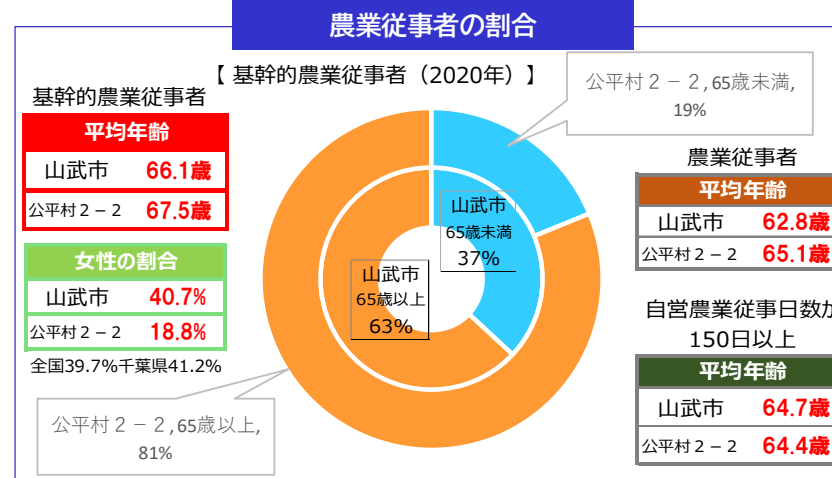
2020年農林業センサスの新規項目

青色申告を行っている経営体数	データを活用した農業を行っている経営体数
4	3

有機農業に取り組んでいる

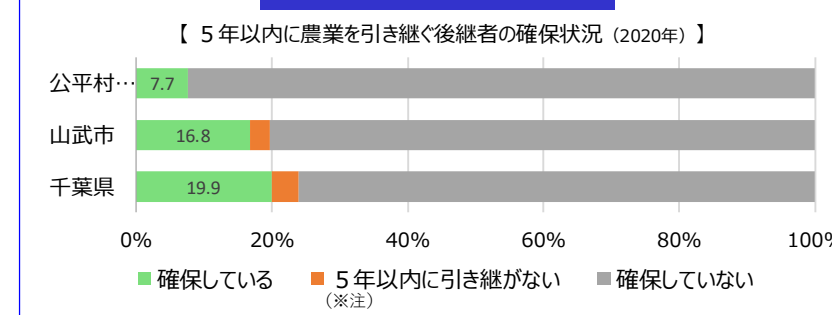
経営体数	作付 (栽培) 面積
1	60 a

■ 地域の農業労働力



(基幹的農業従事者：農業就業人口のうち、ふだん仕事として自営農業に従事した人)

農業後継者の確保



(※注：経営を開始又は継承後のため引き継ぐ予定なしと答えた経営体数です。)

(ラウンド、秘匿等の関係で合計が一致しない場合があります)

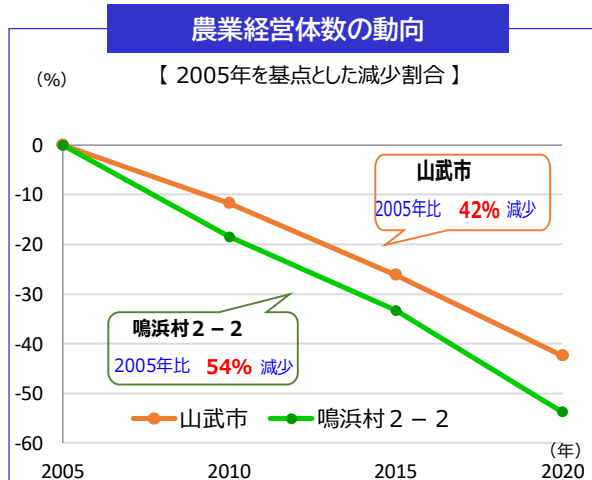
【参考資料】 農業センサスからみた地域（旧市町村）の現状

〔2020年農林業センサス結果〕

旧市町村	鳴浜村 2-2	
地域類型	平地農業地域	田畑型

区分	農業経営体数 (経営体)	経営耕地面積 (ha)						1経営体当たりの経営耕地面積 (ha)	基幹的農業従事者数 (個人経営体) (人)			基幹的農業従事者の平均年齢 (歳)	5年以内に農業を引き継ぐ後継者の確保状況 (経営体)		
		個人経営体	法人	計	田	畑	樹園地		計	65歳未満	65歳以上		確保している	5年以内に引き継がない(※注)	確保していない
千葉県	35,420	34,459	895	76,591.9	53,136.4	21,597.0	1,858.5	2.2	50,328	16,600	33,728	66.9	7,066	1,439	26,915
山武市	1,420	1,385	34	3,598.7	2,399.3	1,181.0	18.5	2.6	2,256	834	1,422	66.1	238	42	1,140
旧市町村名 鳴浜村 2-2	50	50	-	96.9	69.5	27.4	-	1.9	74	29	45	66.0	5	1	44

■ 地域の農業構造



農業経営体の組織区分別経営体数 (2020年)

旧市町村名	鳴浜村 2-2	
農業経営体数	50	
個人経営体	50	
法人	農事組合法人	-
	会社	-
	その他の法人	-
	その他の経営体	-
総農家	販売農家	自給的農家
80	50	30

＜地域の活動＞

地域活動の取組状況 (2020年)	集落数
☆ 次のいずれかの活動を行っている	3
環境美化・自然環境の保全	3
農業集落行事 (祭り・イベントなど)	3
農業集落内の福祉・厚生	3
定住を推進する取組	0
グリーン・ツーリズムの取組	0
6次産業化への取組	0
再生可能エネルギーへの取組	0
★ いずれの活動も行っていない	0
農業集落数	3

農業センサス調査以外のデータ

☆ 集落営農実態調査 (令和3年) 集落営農組織がある

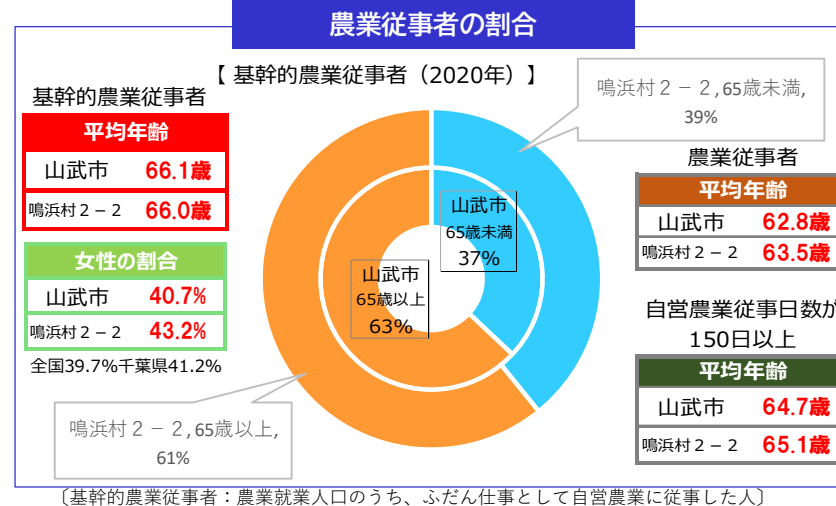
組織数	0
-----	---

2020年農林業センサスの新規項目

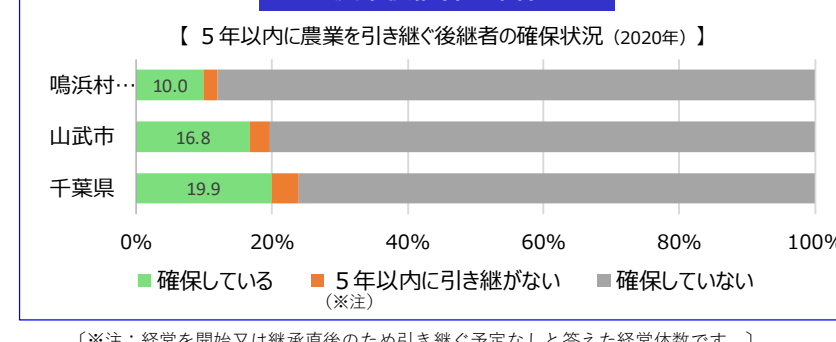
青色申告を行っている経営体数	データを活用した農業を行っている経営体数
21	6

有機農業に取り組んでいる	
経営体数	作付 (栽培) 面積
2	79 a

■ 地域の農業労働力



農業後継者の確保



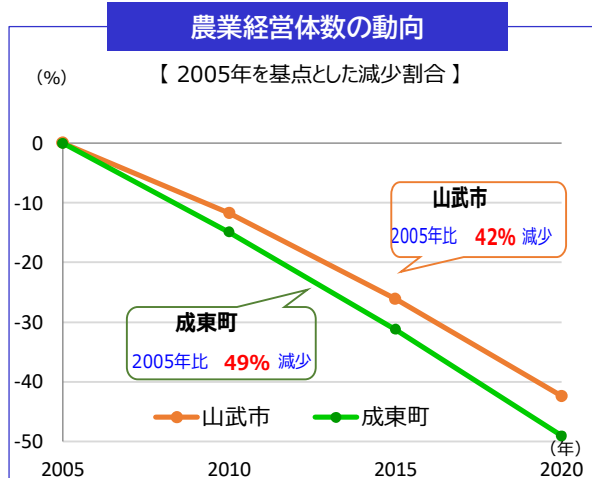
【参考資料】 農業センサスからみた地域（旧市町村）の現状

〔2020年農林業センサス結果〕

旧市町村	成東町	
地域類型	平地農業地域	水田型

区分	農業経営体数 (経営体)	経営耕地面積 (ha)						1経営体当たりの経営耕地面積 (ha)	基幹的農業従事者数 (個人経営体) (人)			基幹的農業従事者の平均年齢 (歳)	5年以内に農業を引き継ぐ後継者の確保状況 (経営体)		
		個人経営体	法人	計	田	畑	樹園地		計	65歳未満	65歳以上		確保している	5年以内に引き継がない(※注)	確保していない
千葉県	35,420	34,459	895	76,591.9	53,136.4	21,597.0	1,858.5	2.2	50,328	16,600	33,728	66.9	7,066	1,439	26,915
山武市	1,420	1,385	34	3,598.7	2,399.3	1,181.0	18.5	2.6	2,256	834	1,422	66.1	238	42	1,140
旧市町村名 成東町	103	101	2	218.1	190.2	27.5	0.4	2.2	135	45	90	67.1	19	-	84

■ 地域の農業構造



■ 農業経営体の組織区分別経営体数 (2020年)

旧市町村名	成東町
農業経営体数	103
個人経営体	101
法人	
農事組合法人	-
会社	2
その他の法人	-
その他の経営体	-

	総農家	販売農家	自給的農家
	144	103	41

＜地域の活動＞

地域活動の取組状況 (2020年)	集落数
☆ 次のいずれかの活動を行っている	16
環境美化・自然環境の保全	15
農業集落行事(祭り・イベントなど)	14
農業集落内の福祉・厚生	7
定住を推進する取組	0
グリーン・ツーリズムの取組	0
6次産業化への取組	0
再生可能エネルギーへの取組	0
★ いずれの活動も行っていない	1
農業集落数	17

農業センサス調査以外のデータ

☆ 集落営農実態調査 (令和3年)
集落営農組織がある

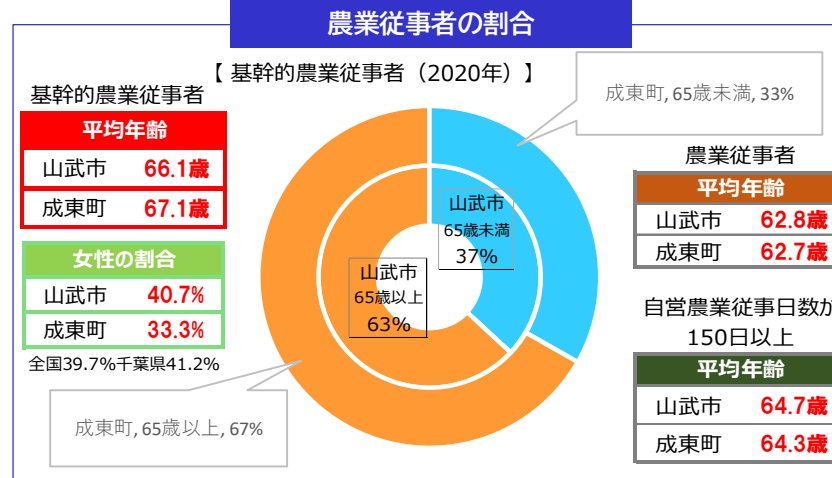
組織数	0
-----	---

2020年農林業センサスの新規項目

青色申告を行っている経営体数	データを活用した農業を行っている経営体数
42	14

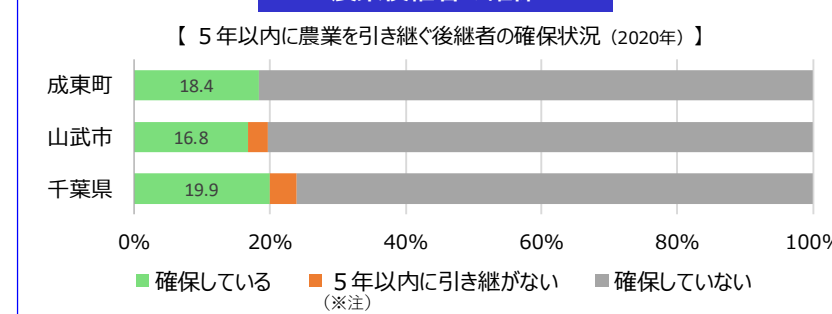
有機農業に取り組んでいる	
経営体数	作付(栽培)面積
10	2,930 a

■ 地域の農業労働力



(基幹的農業従事者：農業就業人口のうち、ふだん仕事として自営農業に従事した人)

農業後継者の確保



(※注：経営を開始又は継承直後のため引き継ぐ予定なしと答えた経営体数です。)

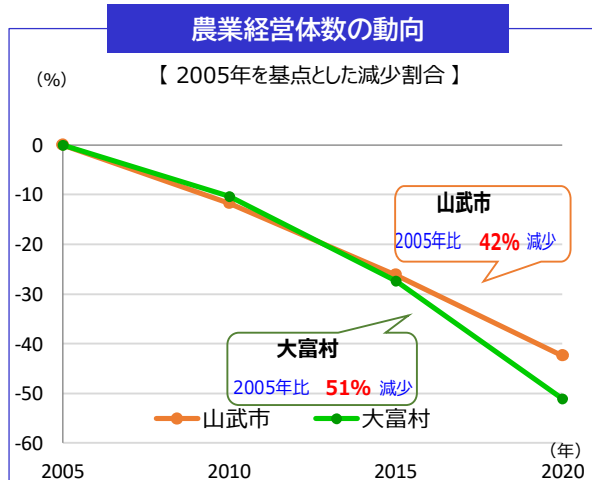
【参考資料】 農業センサスからみた地域（旧市町村）の現状

〔2020年農林業センサス結果〕

旧市町村	大富村	
地域類型	平地農業地域	田畑型

区分	農業経営体数 (経営体)	経営耕地面積 (ha)						1経営体当たりの経営耕地面積 (ha)	基幹的農業従事者数 (個人経営体) (人)			基幹的農業従事者の平均年齢 (歳)	5年以内に農業を引き継ぐ後継者の確保状況 (経営体)		
		個人経営体	法人	計	田	畑	樹園地		計	65歳未満	65歳以上		確保している	5年以内に引き継がない(※注)	確保していない
千葉県	35,420	34,459	895	76,591.9	53,136.4	21,597.0	1,858.5	2.2	50,328	16,600	33,728	66.9	7,066	1,439	26,915
山武市	1,420	1,385	34	3,598.7	2,399.3	1,181.0	18.5	2.6	2,256	834	1,422	66.1	238	42	1,140
旧市町村名 大富村	66	63	3	250.1	205.6	44.1	0.3	3.8	106	42	64	65.7	5	2	59

■ 地域の農業構造



農業経営体の組織区分別経営体数 (2020年)

旧市町村名	大富村
農業経営体数	66
個人経営体	63
法人	
農事組合法人	1
会社	2
その他の法人	-
その他の経営体	-
総農家	93
販売農家	65
自給的農家	28

＜地域の活動＞

■ 地域活動の取組状況 (2020年)

活動内容	集落数
☆ 次のいずれかの活動を行っている	10
環境美化・自然環境の保全	10
農業集落行事(祭り・イベントなど)	9
農業集落内の福祉・厚生	3
定住を推進する取組	0
グリーン・ツーリズムの取組	0
6次産業化への取組	0
再生可能エネルギーへの取組	0
★ いずれの活動も行っていない	0
農業集落数	10

農業センサス調査以外のデータ

☆ 集落営農実態調査 (令和3年)

集落営農組織がある

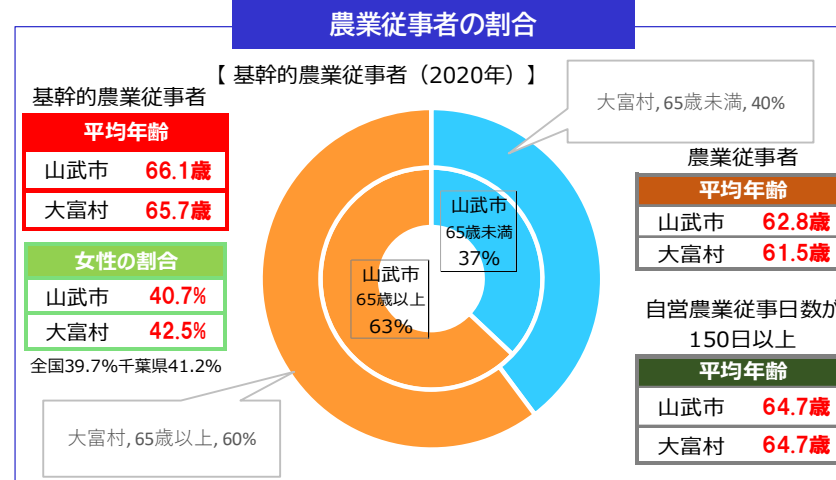
組織数	1
-----	---

2020年農林業センサスの新規項目

青色申告を行っている経営体数	29	データを活用した農業を行っている経営体数	10
----------------	----	----------------------	----

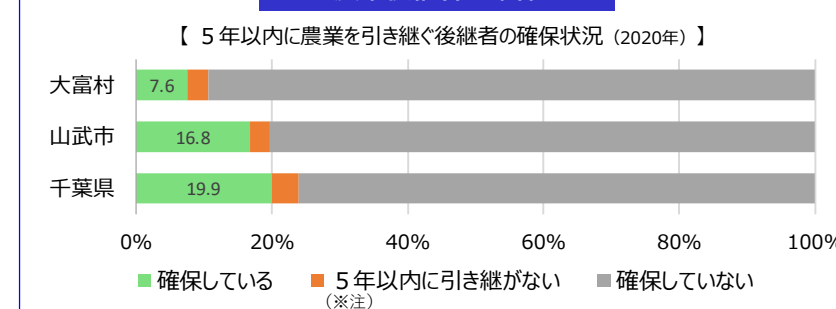
有機農業に取り組んでいる			
経営体数	6	作付(栽培)面積	1,039 a

■ 地域の農業労働力



(基幹的農業従事者：農業就業人口のうち、ふだん仕事として自営農業に従事した人)

農業後継者の確保



(※注：経営を開始又は継承直後のため引き継ぐ予定なしと答えた経営体数です。)

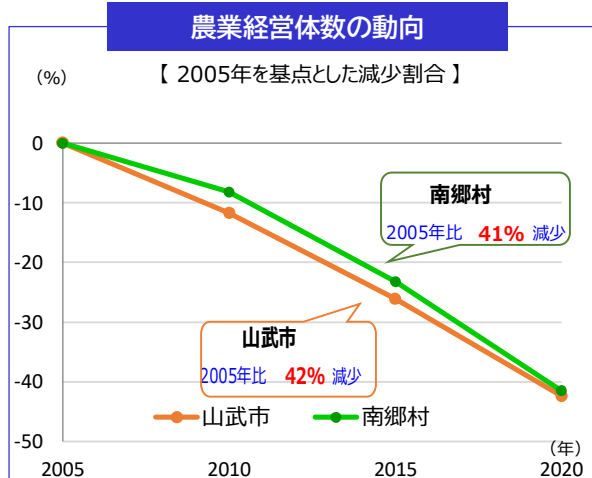
【参考資料】 農業センサスからみた地域（旧市町村）の現状

〔2020年農林業センサス結果〕

旧市町村	南郷村	
地域類型	平地農業地域	田畑型

区分	農業経営体数 (経営体)	経営耕地面積 (ha)						1経営体当りの経営耕地面積 (ha)	基幹的農業従事者数 (個人経営体) (人)			基幹的農業従事者の平均年齢 (歳)	5年以内に農業を引き継ぐ後継者の確保状況 (経営体)		
		個人経営体	法人	計	田	畑	樹園地		計	65歳未満	65歳以上		確保している	5年以内に引き継がない(※注)	確保していない
千葉県	35,420	34,459	895	76,591.9	53,136.4	21,597.0	1,858.5	2.2	50,328	16,600	33,728	66.9	7,066	1,439	26,915
山武市	1,420	1,385	34	3,598.7	2,399.3	1,181.0	18.5	2.6	2,256	834	1,422	66.1	238	42	1,140
旧市町村名 南郷村	151	149	2	425.6	316.3	107.1	2.2	2.8	235	83	152	65.9	31	5	115

■ 地域の農業構造



■ 農業経営体の組織区分別経営体数 (2020年)

旧市町村名	南郷村
農業経営体数	151
個人経営体	149
法人	-
農事組合法人	-
会社	2
その他の法人	-
その他の経営体	-

	総農家	販売農家	自給的農家
	210	150	60

〈地域の活動〉

地域活動の取組状況 (2020年)	集落数
☆ 次のいずれかの活動を行っている	13
環境美化・自然環境の保全	13
農業集落行事 (祭り・イベントなど)	13
農業集落内の福祉・厚生	9
定住を推進する取組	0
グリーン・ツーリズムの取組	0
6次産業化への取組	0
再生可能エネルギーへの取組	0
★ いずれの活動も行っていない	0
農業集落数	13

農業センサス調査以外のデータ

☆ 集落営農実態調査 (令和3年)
集落営農組織がある

組織数	0
-----	---

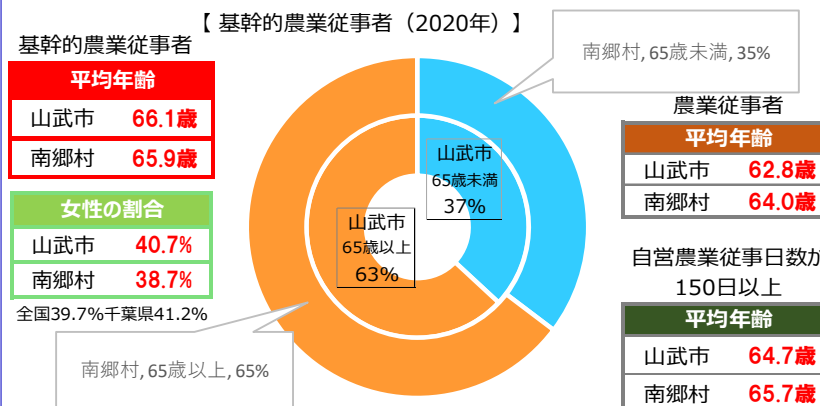
2020年農林業センサスの新規項目

青色申告を行っている経営体数	データを活用した農業を行っている経営体数
73	27

有機農業に取り組んでいる	
経営体数	作付 (栽培) 面積
9	1,114 a

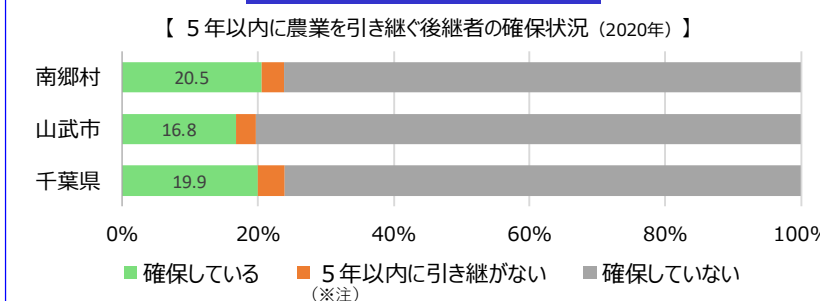
■ 地域の農業労働力

農業従事者の割合



(基幹的農業従事者：農業就業人口のうち、ふだん仕事として自営農業に従事した人)

農業後継者の確保



(※注：経営を開始又は継承後のため引き継ぐ予定なしと答えた経営体数です。)

(ラウンド、秘匿等の関係で合計が一致しない場合があります)

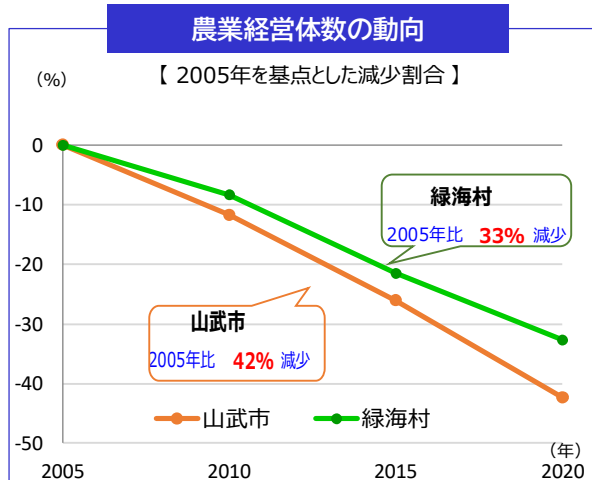
【参考資料】 農業センサスからみた地域（旧市町村）の現状

〔2020年農林業センサス結果〕

旧市町村	緑海村	
地域類型	平地農業地域	田畑型

区分	農業経営体数 (経営体)	経営耕地面積 (ha)						1経営体当たりの経営耕地面積 (ha)	基幹的農業従事者数 (個人経営体) (人)			基幹的農業従事者の平均年齢 (歳)	5年以内に農業を引き継ぐ後継者の確保状況 (経営体)		
		個人経営体	法人	計	田	畑	樹園地		計	65歳未満	65歳以上		確保している	5年以内に引き継がない(※注)	確保していない
千葉県	35,420	34,459	895	76,591.9	53,136.4	21,597.0	1,858.5	2.2	50,328	16,600	33,728	66.9	7,066	1,439	26,915
山武市	1,420	1,385	34	3,598.7	2,399.3	1,181.0	18.5	2.6	2,256	834	1,422	66.1	238	42	1,140
旧市町村名 緑海村	144	141	3	436.2	318.8	117.4	-	3.0	267	109	158	66.1	30	2	112

■ 地域の農業構造



農業経営体の組織区分別経営体数 (2020年)

旧市町村名	緑海村
農業経営体数	144
個人経営体	141
法人	
農事組合法人	-
会社	3
その他の法人	-
その他の経営体	-
総農家	187
販売農家	142
自給的農家	45

＜地域の活動＞

地域活動の取組状況 (2020年)	集落数
☆ 次のいずれかの活動を行っている	9
環境美化・自然環境の保全	9
農業集落行事 (祭り・イベントなど)	9
農業集落内の福祉・厚生	2
定住を推進する取組	0
グリーン・ツーリズムの取組	0
6次産業化への取組	0
再生可能エネルギーへの取組	0
★ いずれの活動も行っていない	3
農業集落数	12

農業センサス調査以外のデータ

☆ 集落営農実態調査 (令和3年) 集落営農組織がある

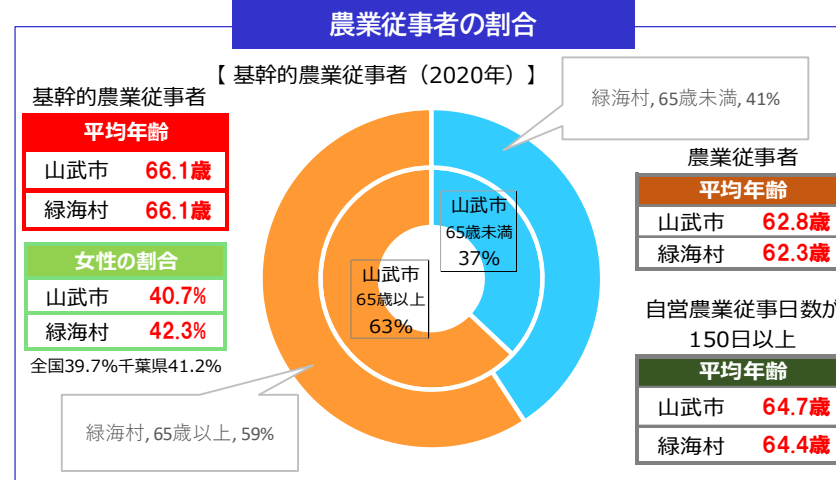
組織数	0
-----	---

2020年農林業センサスの新規項目

青色申告を行っている経営体数	85	データを活用した農業を行っている経営体数	30
----------------	----	----------------------	----

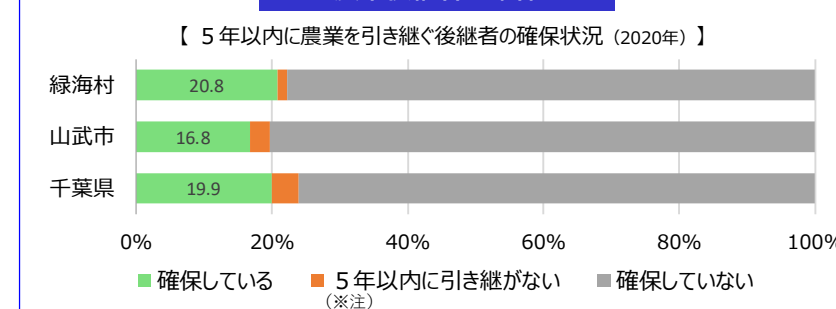
有機農業に取り組んでいる			
経営体数	8	作付 (栽培) 面積	623 a

■ 地域の農業労働力



(基幹的農業従事者：農業就業人口のうち、ふだん仕事として自営農業に従事した人)

農業後継者の確保



(※注：経営を開始又は継承直後のため引き継ぐ予定なしと答えた経営体数です。)

(ラウンド、秘匿等の関係で合計が一致しない場合があります)

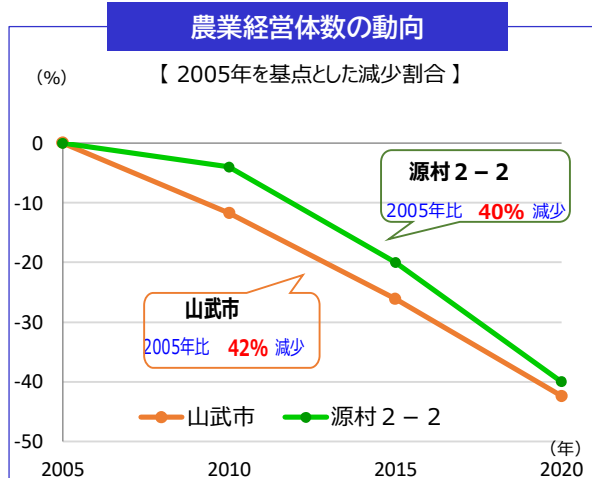
【参考資料】 農業センサスからみた地域（旧市町村）の現状

〔2020年農林業センサス結果〕

旧市町村	源村2-2	
地域類型	平地農業地域	田畑型

区分	農業経営体数 (経営体)	経営耕地面積 (ha)						1経営体当 りの経営耕 地面積 (ha)	基幹的農業従事者数 (個人経営体) (人)			基幹的農業 従事者の平 均年齢 (歳)	5年以内に農業を引き継ぐ 後継者の確保状況 (経営体)		
		個人経営体	法人	計	田	畑	樹園地		計	65歳未満	65歳以上		確保して いる	5年以内に引 き継がない (※注)	確保して いない
千葉県	35,420	34,459	895	76,591.9	53,136.4	21,597.0	1,858.5	2.2	50,328	16,600	33,728	66.9	7,066	1,439	26,915
山武市	1,420	1,385	34	3,598.7	2,399.3	1,181.0	18.5	2.6	2,256	834	1,422	66.1	238	42	1,140
旧市町村名 源村2-2	30	30	-	89.8	69.7	18.4	1.7	3.0	44	13	31	67.2	2	1	27

■ 地域の農業構造



■ 農業経営体の組織区
分別経営体数 (2020年)

旧市町村名		源村2-2			
農業経営体数		30			
個人経営体		30			
法人	農事組合法人	-			
	会社	-			
	その他の法人	-			
	その他の経営体	-			
総農家	販売農家	自給的農家	45	29	16

＜地域の活動＞

■ 地域活動の取組状況 (2020年) 集落数

☆ 次のいずれかの活動を行っている	4
環境美化・自然環境の保全	4
農業集落行事 (祭り・イベントなど)	4
農業集落内の福祉・厚生	3
定住を推進する取組	0
グリーン・ツーリズムの取組	0
6次産業化への取組	0
再生可能エネルギーへの取組	0
★ いずれの活動も行っていない	0
農業集落数	4

農業センサス調査以外のデータ

☆ 集落営農実態調査 (令和3年)
集落営農組織がある

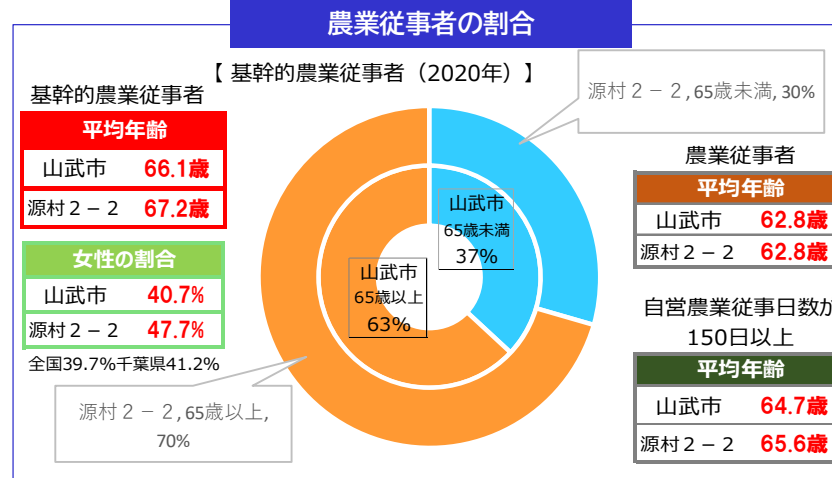
組織数	0
-----	---

2020年農林業センサスの新規項目

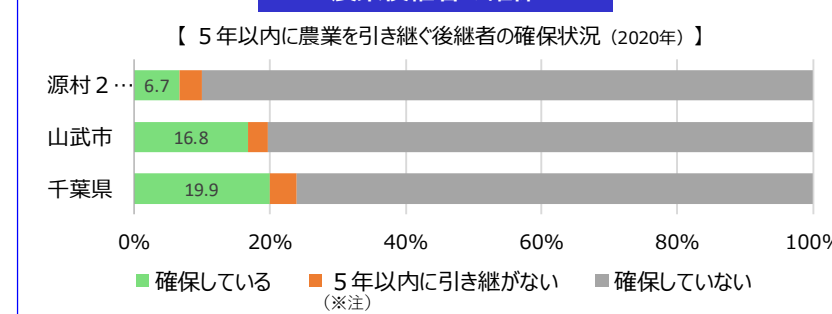
青色申告を行っている経営体数	データを活用した農業を行っている経営体数
12	3

有機農業に取り組んでいる	
経営体数	作付 (栽培) 面積
3	185 a

■ 地域の農業労働力



農業後継者の確保



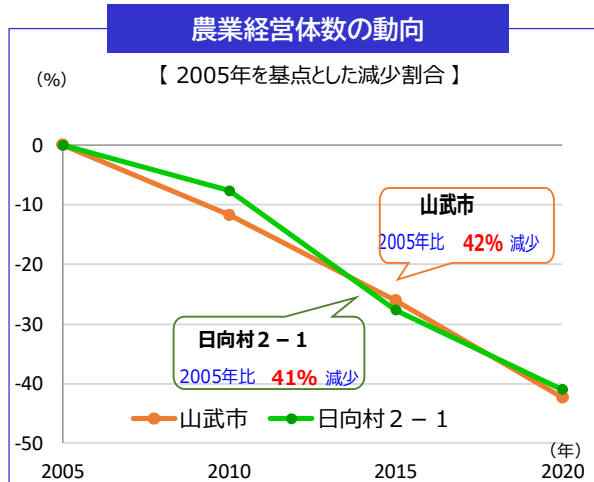
【参考資料】 農業センサスからみた地域（旧市町村）の現状

〔2020年農林業センサス結果〕

旧市町村	日向村2-1	
地域類型	中間農業地域	畑地型

区分	農業経営体数 (経営体)	経営耕地面積 (ha)						1経営体当たりの経営耕地面積 (ha)	基幹的農業従事者数 (個人経営体) (人)			基幹的農業従事者の平均年齢 (歳)	5年以内に農業を引き継ぐ後継者の確保状況 (経営体)		
		個人経営体	法人	計	田	畑	樹園地		計	65歳未満	65歳以上		確保している	5年以内に引き継がない(※注)	確保していない
千葉県	35,420	34,459	895	76,591.9	53,136.4	21,597.0	1,858.5	2.2	50,328	16,600	33,728	66.9	7,066	1,439	26,915
山武市	1,420	1,385	34	3,598.7	2,399.3	1,181.0	18.5	2.6	2,256	834	1,422	66.1	238	42	1,140
旧市町村名 日向村2-1	115	112	3	205.9	100.2	103.9	1.8	1.8	162	43	119	68.2	26	1	88

■ 地域の農業構造



■ 農業経営体の組織区分別経営体数 (2020年)

旧市町村名	日向村2-1
農業経営体数	115
個人経営体	112
法人	
農事組合法人	-
会社	3
その他の法人	-
その他の経営体	-
総農家	182
販売農家	114
自給的農家	68

＜地域の活動＞

■ 地域活動の取組状況 (2020年) 集落数

☆ 次のいずれかの活動を行っている	19
環境美化・自然環境の保全	19
農業集落行事(祭り・イベントなど)	18
農業集落内の福祉・厚生	5
定住を推進する取組	0
グリーン・ツーリズムの取組	0
6次産業化への取組	0
再生可能エネルギーへの取組	0
★ いずれの活動も行っていない	0
農業集落数	19

農業センサス調査以外のデータ

☆ 集落営農実態調査 (令和3年)
集落営農組織がある

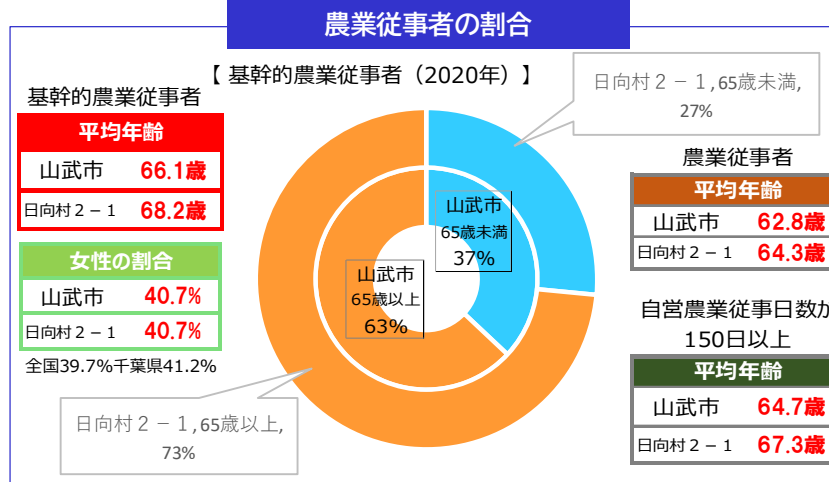
組織数	0
-----	---

2020年農林業センサスの新規項目

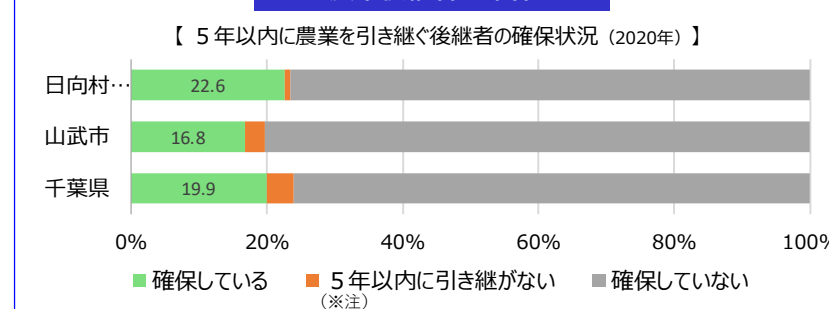
青色申告を行っている経営体数	データを活用した農業を行っている経営体数
53	11

有機農業に取り組んでいる	
経営体数	作付(栽培)面積
4	160 a

■ 地域の農業労働力



農業後継者の確保



(※注：経営を開始又は継承直後のため引き継ぐ予定なしと答えた経営体数です。)

(ラウンド、秘匿等の関係で合計が一致しない場合があります)

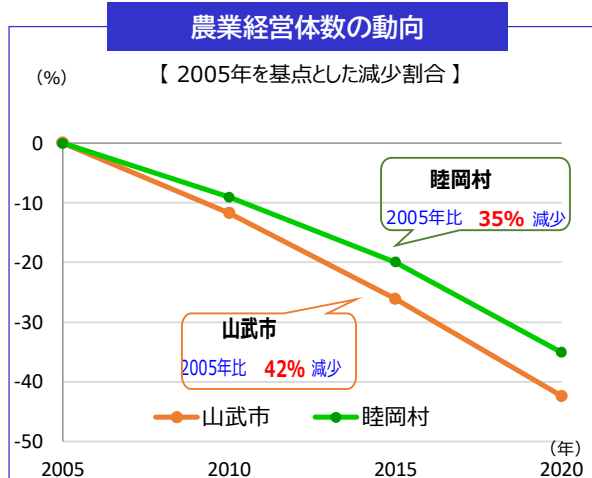
【参考資料】 農業センサスからみた地域（旧市町村）の現状

〔2020年農林業センサス結果〕

旧市町村	睦岡村	
地域類型	平地農業地域	畑地型

区分	農業経営体数 (経営体)	経営耕地面積 (ha)						1経営体当りの経営耕地面積 (ha)	基幹的農業従事者数 (個人経営体) (人)			基幹的農業従事者の平均年齢 (歳)	5年以内に農業を引き継ぐ後継者の確保状況 (経営体)		
		個人経営体	法人	計	田	畑	樹園地		計	65歳未満	65歳以上		確保している	5年以内に引き継がない(※注)	確保していない
千葉県	35,420	34,459	895	76,591.9	53,136.4	21,597.0	1,858.5	2.2	50,328	16,600	33,728	66.9	7,066	1,439	26,915
山武市	1,420	1,385	34	3,598.7	2,399.3	1,181.0	18.5	2.6	2,256	834	1,422	66.1	238	42	1,140
旧市町村名 睦岡村	280	271	9	572.0	116.9	448.6	6.6	2.1	524	225	299	64.6	55	12	213

■ 地域の農業構造



■ 農業経営体の組織区分別経営体数 (2020年)

旧市町村名	睦岡村
農業経営体数	280
個人経営体	271
法人	
農事組合法人	1
会社	8
その他の法人	-
その他の経営体	-

	総農家	販売農家	自給的農家
	343	275	68

＜地域の活動＞

地域活動の取組状況 (2020年)	集落数
☆ 次のいずれかの活動を行っている	24
環境美化・自然環境の保全	24
農業集落行事 (祭り・イベントなど)	19
農業集落内の福祉・厚生	13
定住を推進する取組	0
グリーン・ツーリズムの取組	0
6次産業化への取組	0
再生可能エネルギーへの取組	0
★ いずれの活動も行っていない	2
農業集落数	26

農業センサス調査以外のデータ

☆ 集落営農実態調査 (令和3年)
集落営農組織がある

組織数	0
-----	---

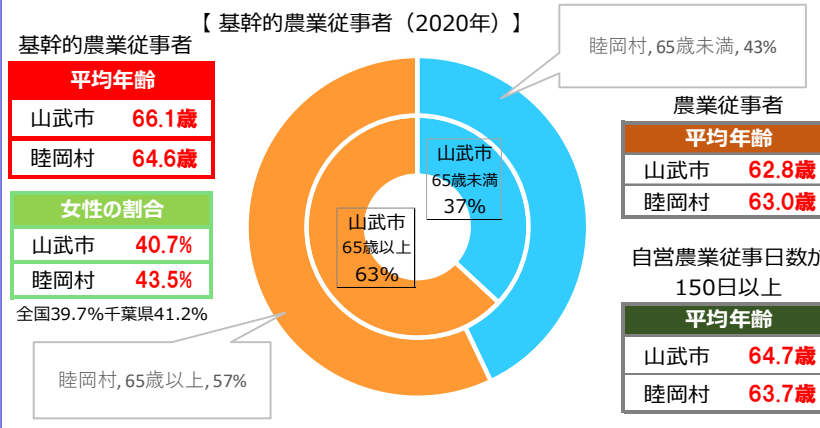
2020年農林業センサスの新規項目

青色申告を行っている経営体数	データを活用した農業を行っている経営体数
163	64

有機農業に取り組んでいる	
経営体数	作付 (栽培) 面積
48	6,837 a

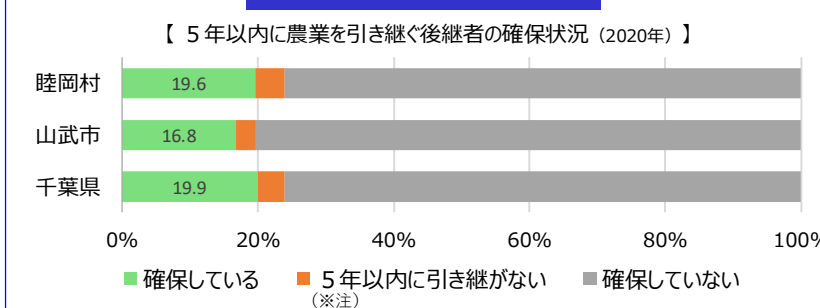
■ 地域の農業労働力

農業従事者の割合



(基幹的農業従事者：農業就業人口のうち、ふだん仕事として自営農業に従事した人)

農業後継者の確保



(※注：経営を開始又は継承直後のため引き継ぐ予定なしと答えた経営体数です。)

(ラウンド、秘匿等の関係で合計が一致しない場合があります)

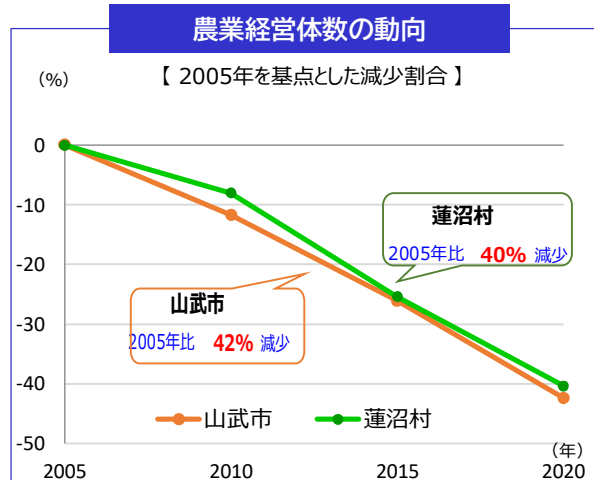
【参考資料】 農業センサスからみた地域（旧市町村）の現状

〔2020年農林業センサス結果〕

旧市町村	蓮沼村	
地域類型	平地農業地域	田畑型

区分	農業経営体数 (経営体)	経営耕地面積 (ha)						1経営体当たりの経営耕地面積 (ha)	基幹的農業従事者数 (個人経営体) (人)			基幹的農業従事者の平均年齢 (歳)	5年以内に農業を引き継ぐ後継者の確保状況 (経営体)		
		個人経営体	法人	計	田	畑	樹園地		計	65歳未満	65歳以上		確保している	5年以内に引き継がない(※注)	確保していない
千葉県	35,420	34,459	895	76,591.9	53,136.4	21,597.0	1,858.5	2.2	50,328	16,600	33,728	66.9	7,066	1,439	26,915
山武市	1,420	1,385	34	3,598.7	2,399.3	1,181.0	18.5	2.6	2,256	834	1,422	66.1	238	42	1,140
旧市町村名 蓮沼村	127	126	1	348.5	250.5	97.6	0.4	2.8	207	83	124	65.2	11	7	109

■ 地域の農業構造



■ 農業経営体の組織区分別経営体数 (2020年)

旧市町村名	蓮沼村
農業経営体数	127
個人経営体	126
法人	
農事組合法人	-
会社	1
その他の法人	-
その他の経営体	-
総農家	175
販売農家	125
自給的農家	50

＜地域の活動＞

■ 地域活動の取組状況 (2020年) 集落数

☆ 次のいずれかの活動を行っている	17
環境美化・自然環境の保全	17
農業集落行事 (祭り・イベントなど)	17
農業集落内の福祉・厚生	6
定住を推進する取組	0
グリーン・ツーリズムの取組	0
6次産業化への取組	0
再生可能エネルギーへの取組	0
★ いずれの活動も行っていない	0
農業集落数	17

農業センサス調査以外のデータ

☆ 集落営農実態調査 (令和3年)
集落営農組織がある

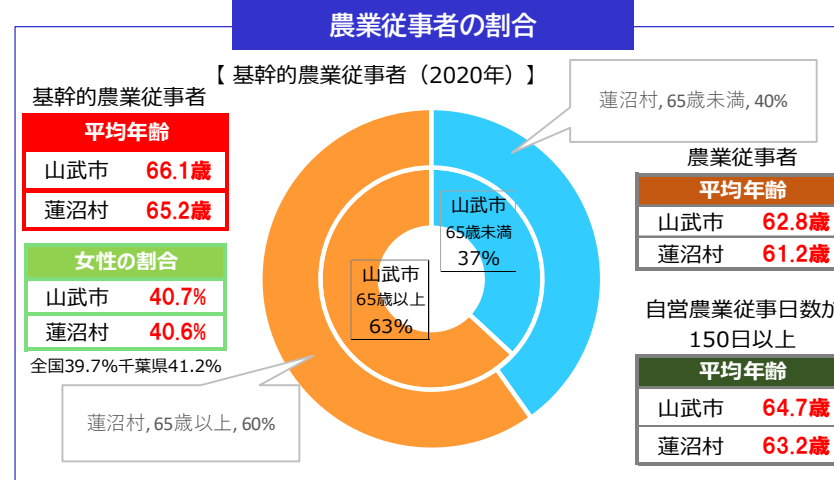
組織数	0
-----	---

2020年農林業センサスの新規項目

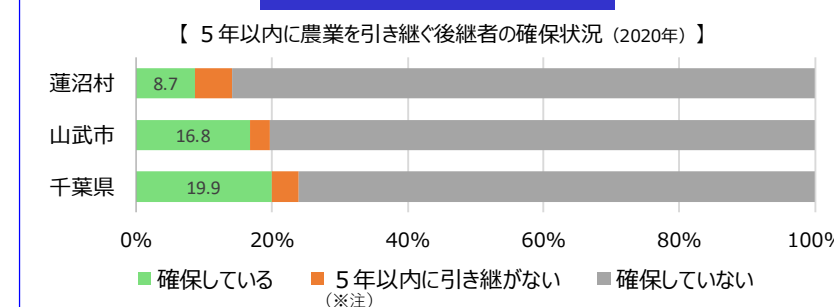
青色申告を行っている経営体数	データを活用した農業を行っている経営体数
53	22

有機農業に取り組んでいる	
経営体数	作付 (栽培) 面積
7	701 a

■ 地域の農業労働力



農業後継者の確保



(※注：経営を開始又は継承後のため引き継ぐ予定なしと答えた経営体数です。)

(ラウンド、秘匿等の関係で合計が一致しない場合があります)

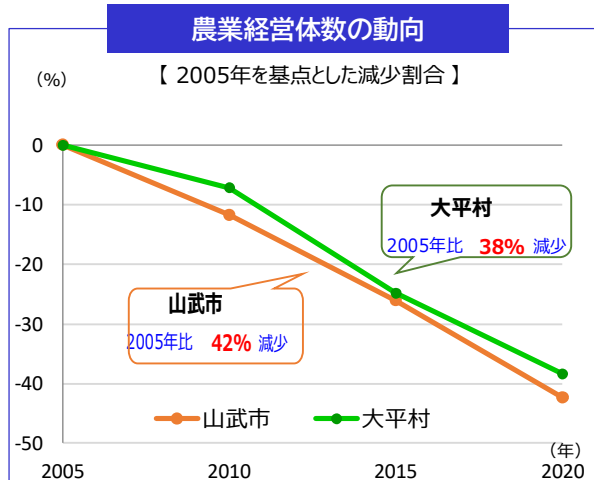
【参考資料】 農業センサスからみた地域（旧市町村）の現状

〔2020年農林業センサス結果〕

旧市町村	大平村	
地域類型	平地農業地域	田畑型

区分	農業経営体数 (経営体)	経営耕地面積 (ha)						1経営体当たりの経営耕地面積 (ha)	基幹的農業従事者数 (個人経営体) (人)			基幹的農業従事者の平均年齢 (歳)	5年以内に農業を引き継ぐ後継者の確保状況 (経営体)		
		個人経営体	法人	計	田	畑	樹園地		計	65歳未満	65歳以上		確保している	5年以内に引き継がない(※注)	確保していない
千葉県	35,420	34,459	895	76,591.9	53,136.4	21,597.0	1,858.5	2.2	50,328	16,600	33,728	66.9	7,066	1,439	26,915
山武市	1,420	1,385	34	3,598.7	2,399.3	1,181.0	18.5	2.6	2,256	834	1,422	66.1	238	42	1,140
旧市町村名 大平村	154	147	7	387.9	304.5	83.4	-	2.7	217	72	145	66.8	19	3	132

■ 地域の農業構造



■ 農業経営体の組織区分別経営体数 (2020年)

旧市町村名	大平村
農業経営体数	154
個人経営体	147
法人	
農事組合法人	-
会社	6
その他の法人	1
その他の経営体	-
総農家	185
販売農家	150
自給的農家	35

＜地域の活動＞

■ 地域活動の取組状況 (2020年) 集落数

☆ 次のいずれかの活動を行っている	15
環境美化・自然環境の保全	15
農業集落行事 (祭り・イベントなど)	14
農業集落内の福祉・厚生	8
定住を推進する取組	0
グリーン・ツーリズムの取組	0
6次産業化への取組	0
再生可能エネルギーへの取組	0
★ いずれの活動も行っていない	0
農業集落数	15

農業センサス調査以外のデータ

☆ 集落営農実態調査 (令和3年)
集落営農組織がある

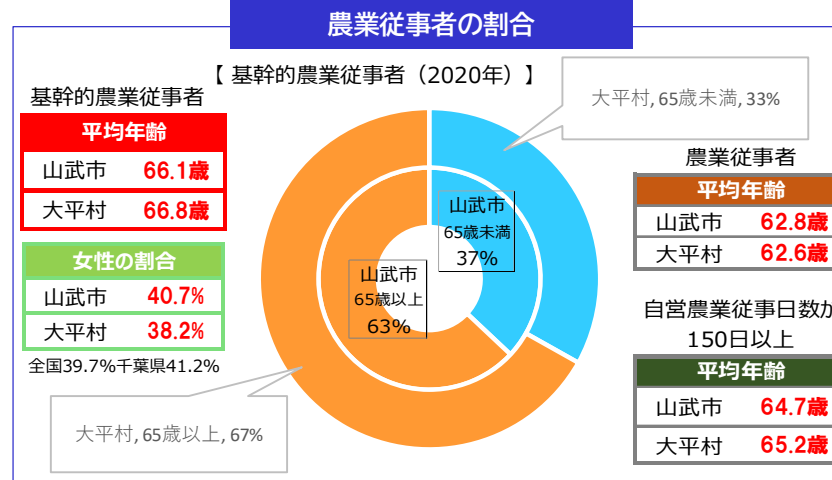
組織数	0
-----	---

2020年農林業センサスの新規項目

青色申告を行っている経営体数	データを活用した農業を行っている経営体数
71	24

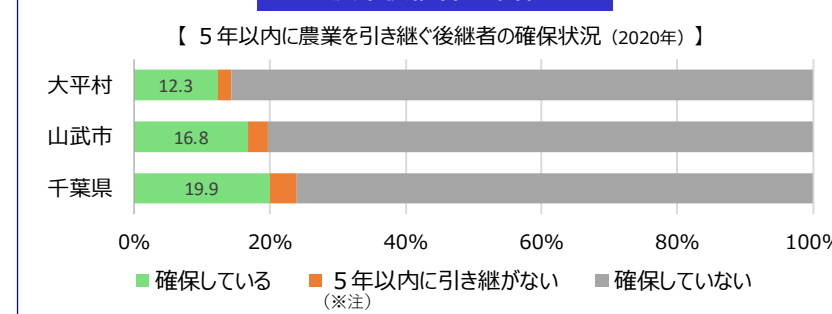
有機農業に取り組んでいる	
経営体数	作付 (栽培) 面積
3	58 a

■ 地域の農業労働力



(基幹的農業従事者：農業就業人口のうち、ふだん仕事として自営農業に従事した人)

農業後継者の確保



(※注：経営を開始又は継承直後のため引き継ぐ予定なしと答えた経営体数です。)

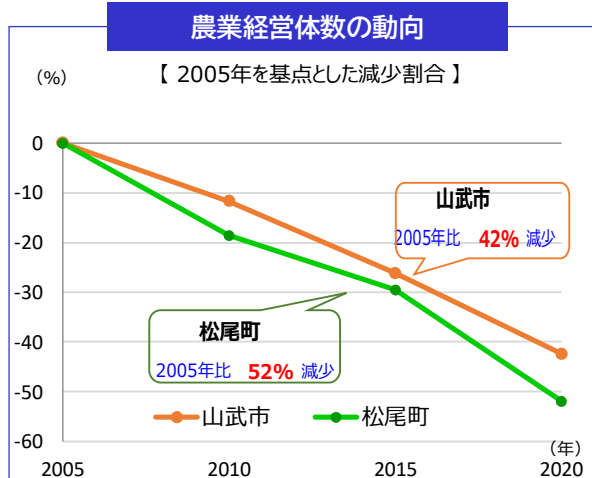
【参考資料】 農業センサスからみた地域（旧市町村）の現状

〔2020年農林業センサス結果〕

旧市町村	松尾町	
地域類型	平地農業地域	水田型

区分	農業経営体数 (経営体)	経営耕地面積 (ha)						1経営体当たりの経営耕地面積 (ha)	基幹的農業従事者数 (個人経営体) (人)			基幹的農業従事者の平均年齢 (歳)	5年以内に農業を引き継ぐ後継者の確保状況 (経営体)		
		個人経営体	法人	計	田	畑	樹園地		計	65歳未満	65歳以上		確保している	5年以内に引き継がない(※注)	確保していない
千葉県	35,420	34,459	895	76,591.9	53,136.4	21,597.0	1,858.5	2.2	50,328	16,600	33,728	66.9	7,066	1,439	26,915
山武市	1,420	1,385	34	3,598.7	2,399.3	1,181.0	18.5	2.6	2,256	834	1,422	66.1	238	42	1,140
旧市町村名 松尾町	88	86	2	266.3	236.0	29.6	0.7	3.0	116	40	76	66.8	17	5	66

■ 地域の農業構造



■ 農業経営体の組織区分別経営体数 (2020年)

旧市町村名	松尾町
農業経営体数	88
個人経営体	86
法人	
農事組合法人	-
会社	2
その他の法人	-
その他の経営体	-

	総農家	販売農家	自給的農家
	135	87	48

＜地域の活動＞

地域活動の取組状況 (2020年)	集落数
☆ 次のいずれかの活動を行っている	15
環境美化・自然環境の保全	15
農業集落行事 (祭り・イベントなど)	12
農業集落内の福祉・厚生	10
定住を推進する取組	0
グリーン・ツーリズムの取組	0
6次産業化への取組	0
再生可能エネルギーへの取組	0
★ いずれの活動も行っていない	0
農業集落数	15

農業センサス調査以外のデータ

☆ 集落営農実態調査 (令和3年)
集落営農組織がある

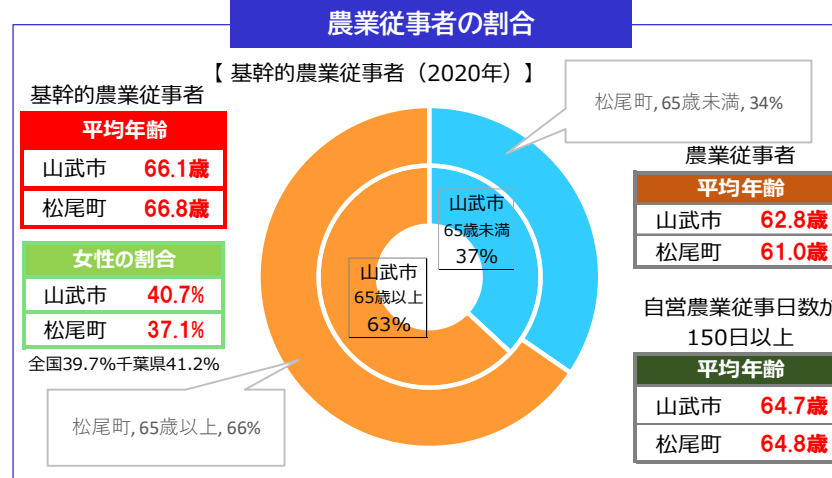
組織数	0
-----	---

2020年農林業センサスの新規項目

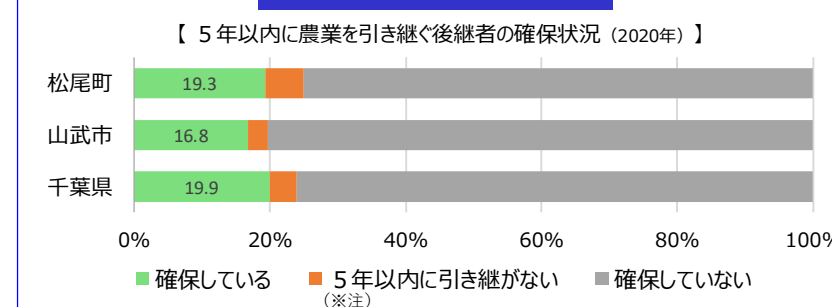
青色申告を行っている経営体数	データを活用した農業を行っている経営体数
34	10

有機農業に取り組んでいる	
経営体数	作付 (栽培) 面積
4	489 a

■ 地域の農業労働力



農業後継者の確保



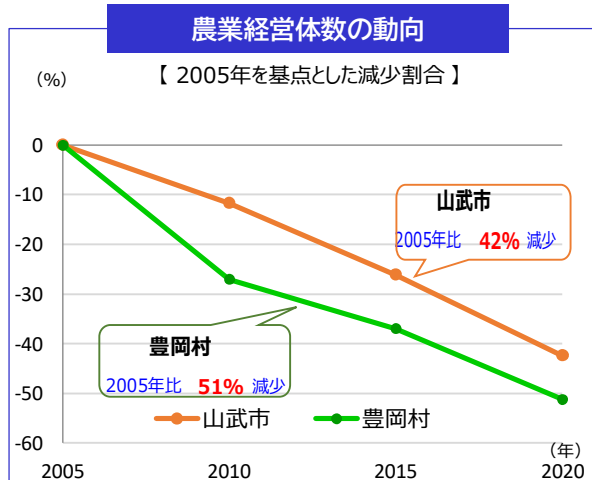
【参考資料】 農業センサスからみた地域（旧市町村）の現状

〔2020年農林業センサス結果〕

旧市町村	豊岡村	
地域類型	平地農業地域	田畑型

区分	農業経営体数 (経営体)	経営耕地面積 (ha)						1経営体当 たりの経営耕 地面積 (ha)	基幹的農業従事者数 (個人経営体) (人)			基幹的農業 従事者の平 均年齢 (歳)	5年以内に農業を引き継ぐ 後継者の確保状況 (経営体)		
		個人経営体	法人	計	田	畑	樹園地		計	65歳未満	65歳以上		確保して いる	5年以内に引 き継がない (※注)	確保して いない
千葉県	35,420	34,459	895	76,591.9	53,136.4	21,597.0	1,858.5	2.2	50,328	16,600	33,728	66.9	7,066	1,439	26,915
山武市	1,420	1,385	34	3,598.7	2,399.3	1,181.0	18.5	2.6	2,256	834	1,422	66.1	238	42	1,140
旧市町村名 豊岡村	99	96	2	278.7	201.9	73.2	3.6	2.9	153	47	106	68.1	17	3	79

■ 地域の農業構造



■ 農業経営体の組織区分別経営体数 (2020年)

旧市町村名	豊岡村
農業経営体数	99
個人経営体	96
法人	
農事組合法人	-
会社	2
その他の法人	-
その他の経営体	1
総農家	143
販売農家	96
自給的農家	47

＜地域の活動＞

■ 地域活動の取組状況 (2020年) 集落数

☆ 次のいずれかの活動を行っている	10
環境美化・自然環境の保全	10
農業集落行事 (祭り・イベントなど)	6
農業集落内の福祉・厚生	1
定住を推進する取組	0
グリーン・ツーリズムの取組	0
6次産業化への取組	0
再生可能エネルギーへの取組	0
★ いずれの活動も行っていない	0
農業集落数	10

農業センサス調査以外のデータ

☆ 集落営農実態調査 (令和3年) 集落営農組織がある

組織数	0
-----	---

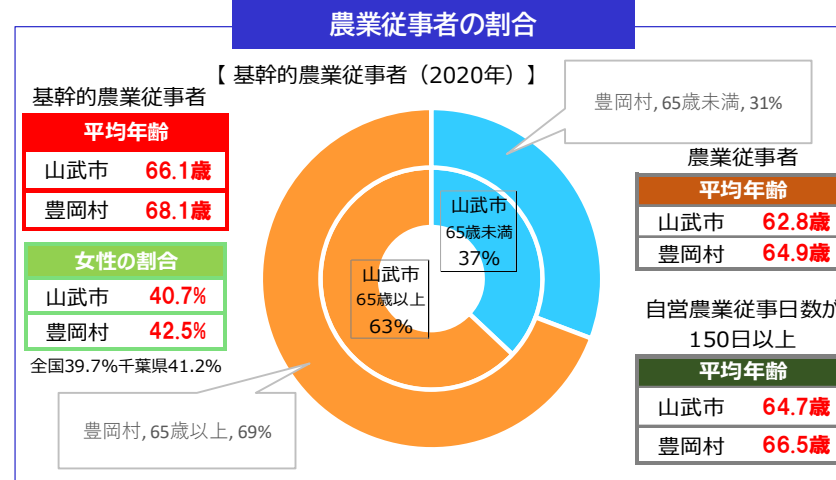
2020年農林業センサスの新規項目

青色申告を行っている経営体数	データを活用した農業を行っている経営体数
37	12

有機農業に取り組んでいる

経営体数	作付 (栽培) 面積
4	590 a

■ 地域の農業労働力



農業後継者の確保

