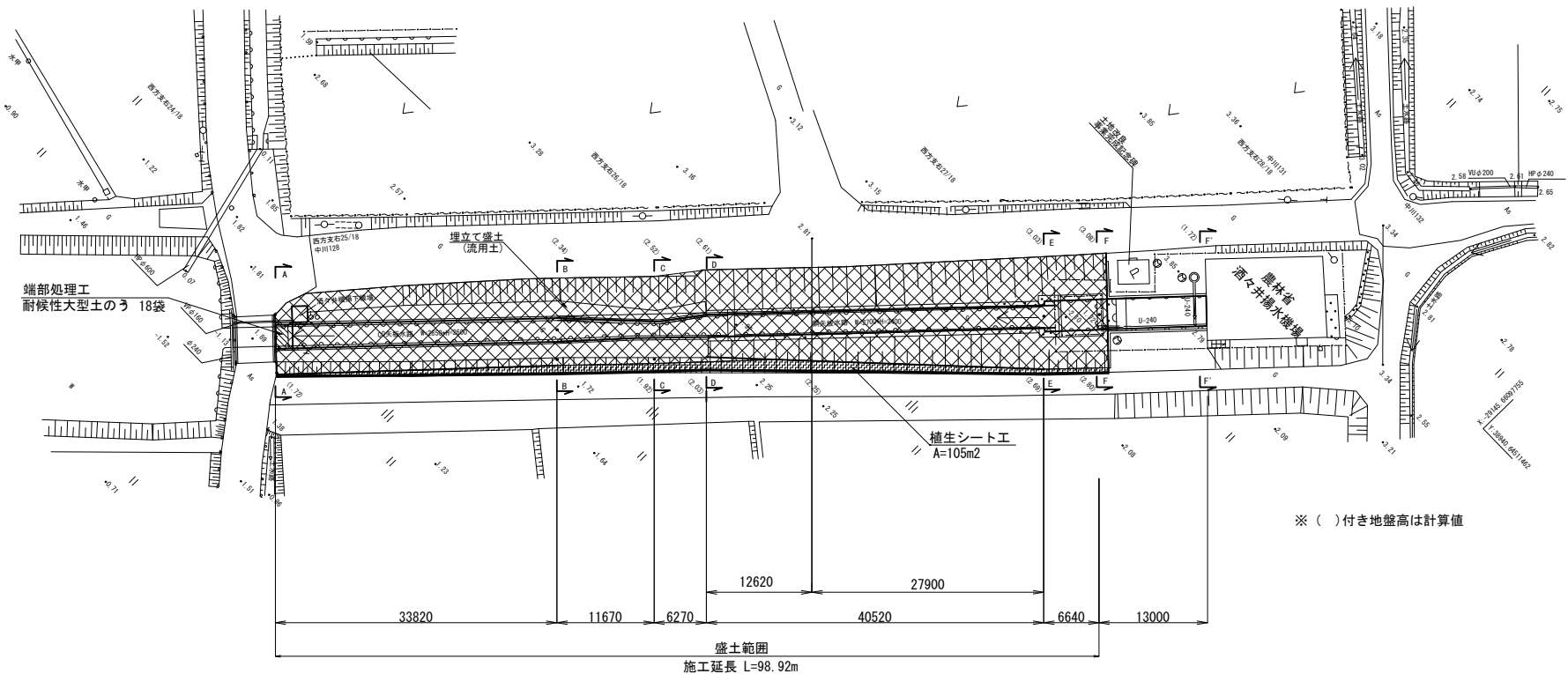


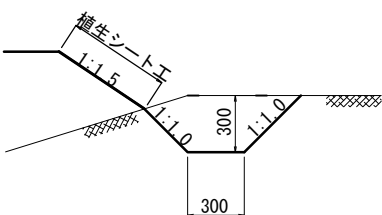
盛土工計画図 (1/3)

(施工箇所②)

平面図
S=1:400

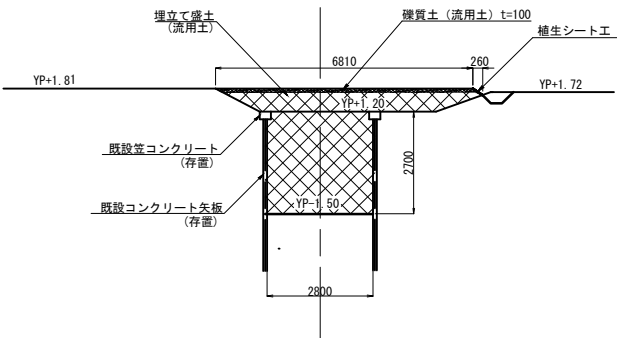


側溝標準図
S=1:10

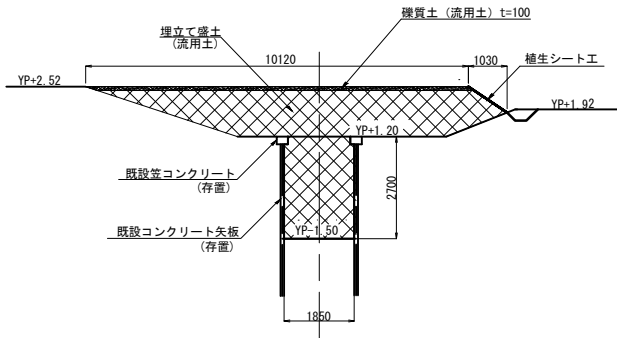


横断図
S=1:100

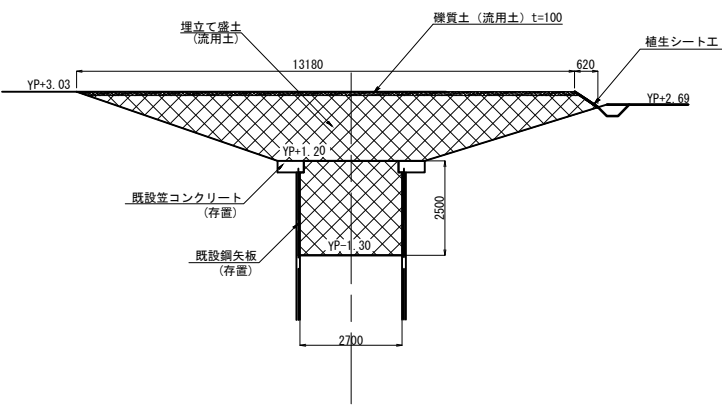
A-A断面



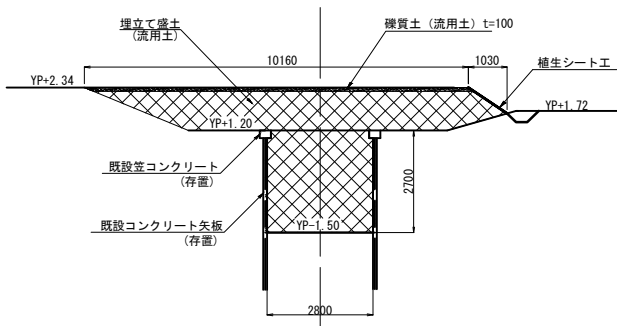
C-C断面



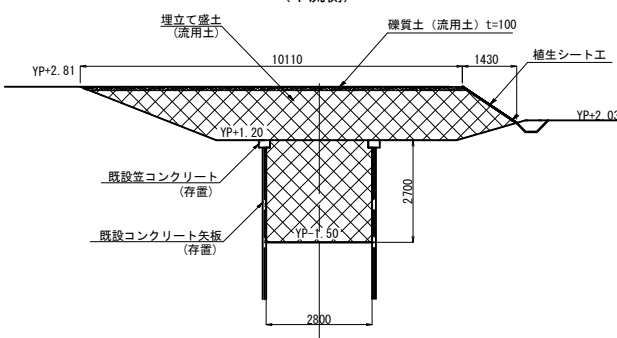
E-E断面



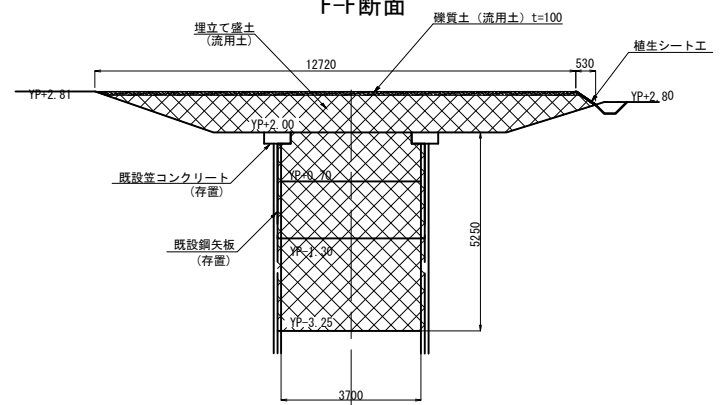
B-B断面



D-D断面
(下流側)



F-F断面



旧酒々井機場導水路

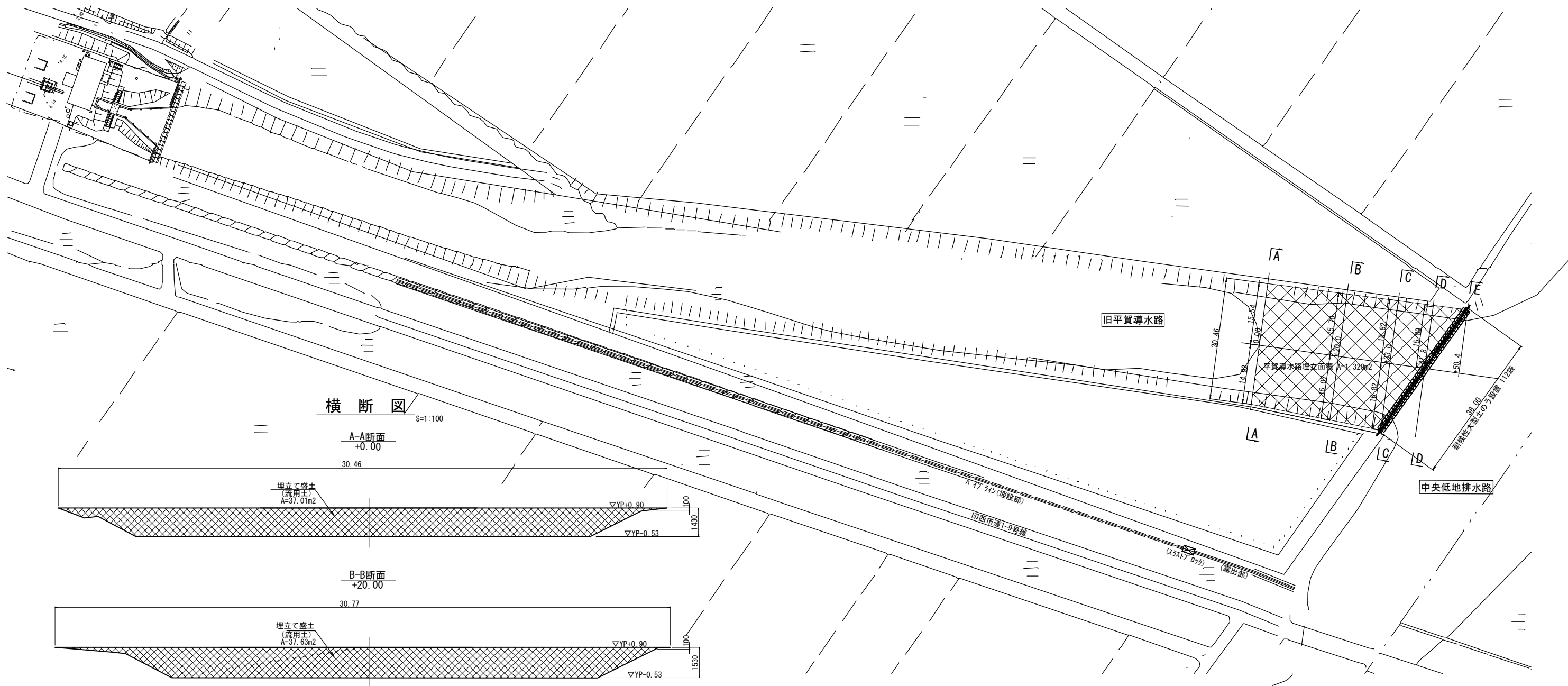
工事名	令和7年度 印旛沼二期農業水利事業 旧施設導水路廃止その他工事		
図面名	盛土工計画図 (1/3)		
作成年月日			
縮尺	図示	図面番号	2-1/3
会社名			
事業所名	関東農政局 印旛沼二期農業水利事業所		

盛土工計画図 (2/3)

(施工箇所③)

S=1:500

平面図



横断図

S=1:100

A-A断面
+0.00

30.46

埋立て盛土
(流用土)
A=37.01m2

▽YP+0.90

▽YP-0.53

1430

B-B断面
+20.00

30.77

埋立て盛土
(流用土)
A=37.63m2

▽YP+0.90

▽YP-0.53

1530

C-C断面
+33.00

32.52

埋立て盛土
(流用土)
A=38.94m2

▽YP+0.90

▽YP-0.50

1400

D-D断面
+41.8

15.89

埋立て盛土
(流用土)
A=18.98m2

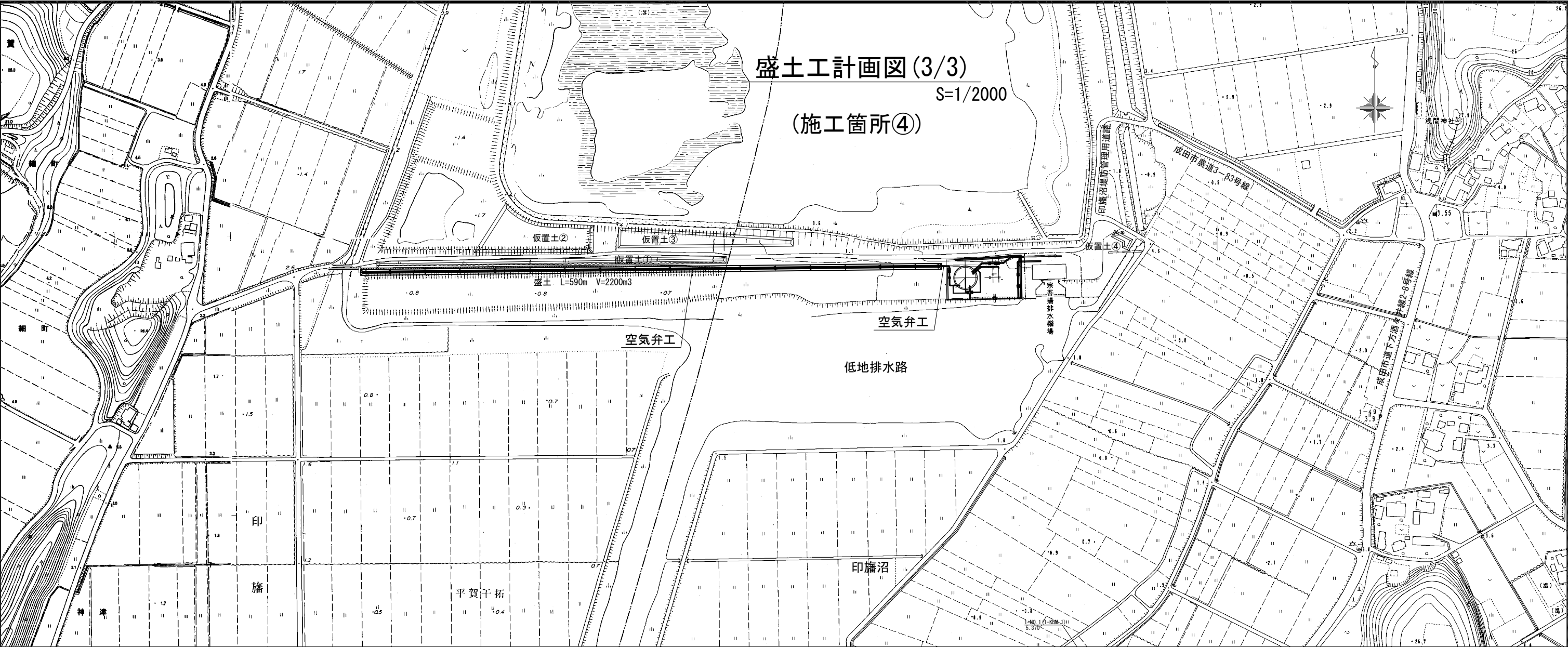
▽YP+0.90

▽YP-0.50

1400

旧平賀導水路

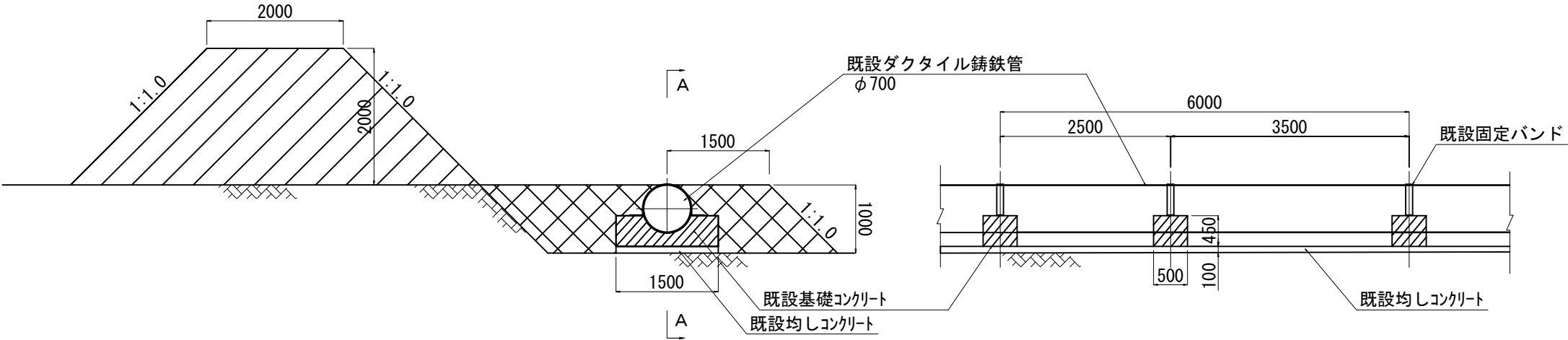
工事名	令和7年度 印旛沼二期農業水利事業 旧施設導水路廃止その他工事		
図面名	盛土工計画図 (2/3)		
作成年月日			
縮尺	図示	図面番号	2-2/3
会社名			
事業所名	関東農政局 印旛沼二期農業水利事業所		



盛土標準断面図 S=1/50

横断面図

A-A縦断面図



工事名	令和7年度 印旛沼二期農業水利事業 旧施設導水路廃止その他工事		
図面名	盛土工計画図 (3/3)		
年月日			
縮尺	S=1/2000	図面番号	2 -3/3
会社名			
事業所名	関東農政局 印旛沼二期農業水利事業所		

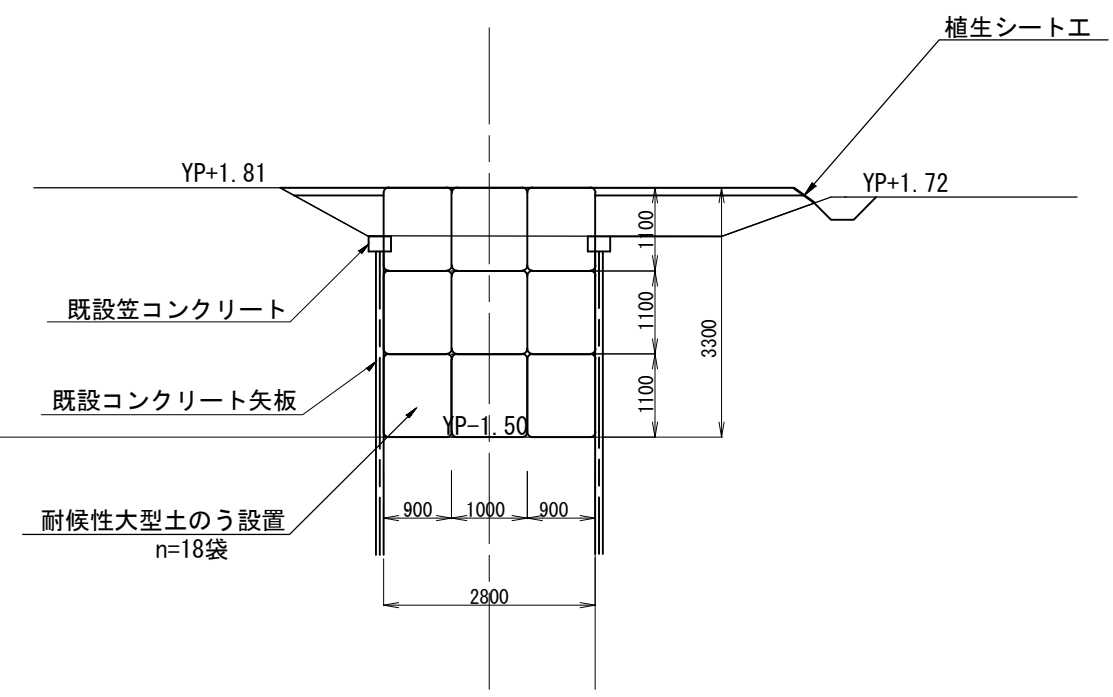
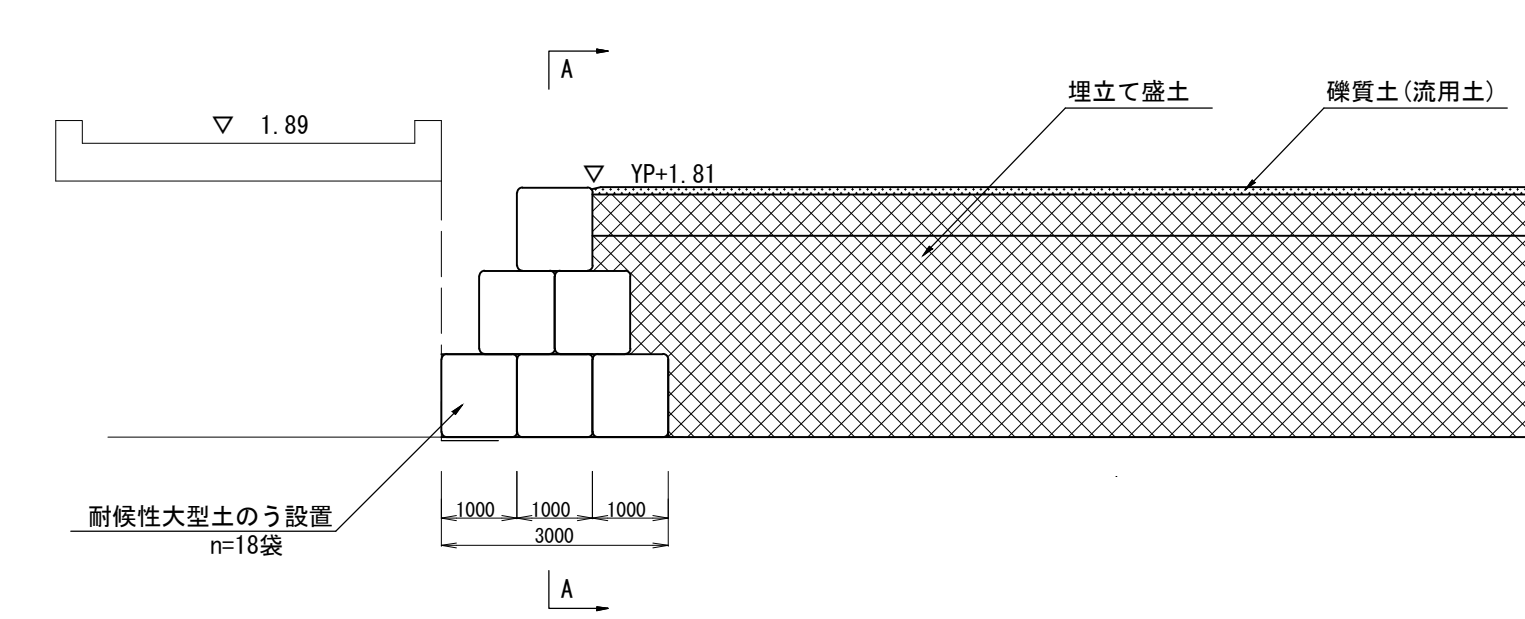
端部処理工詳細図

S=1:100

(施工箇所②)

縦断面図

A-A断面図

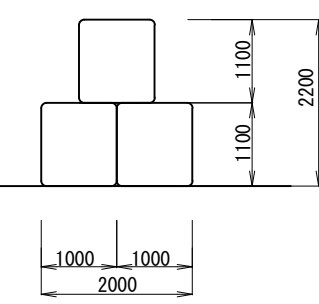
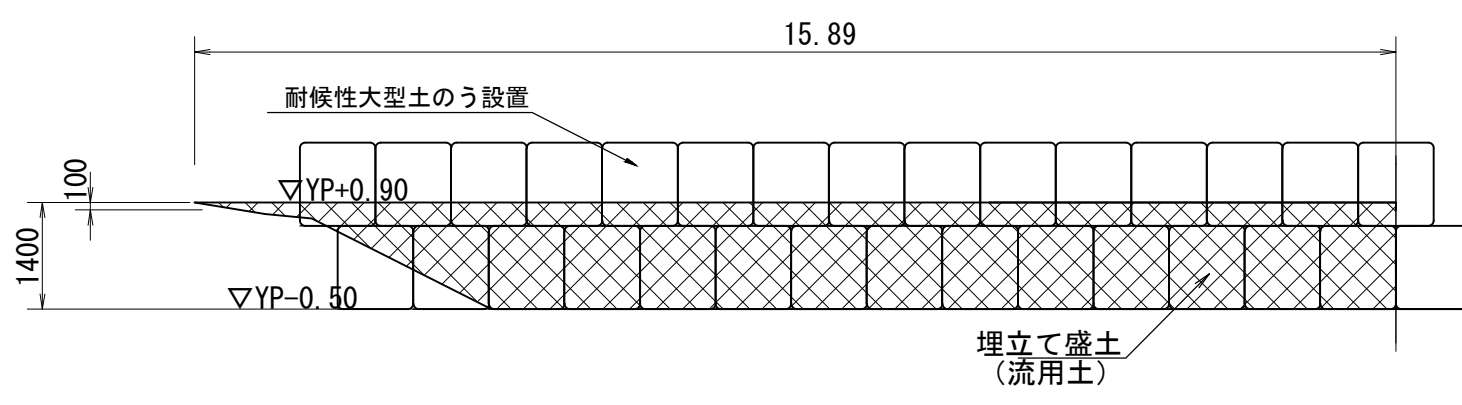


(施工箇所②)

D-D断面
+41.8

正面図

横断面図



工事名	令和7年度 印旛沼二期農業水利事業 旧施設導水路廃止その他工事		
図面名	端部処理工詳細図		
作成年月日			
縮 尺	図 示	図面番号	3
会社名			
事業所名	関東農政局 印旛沼二期農業水利事業所		