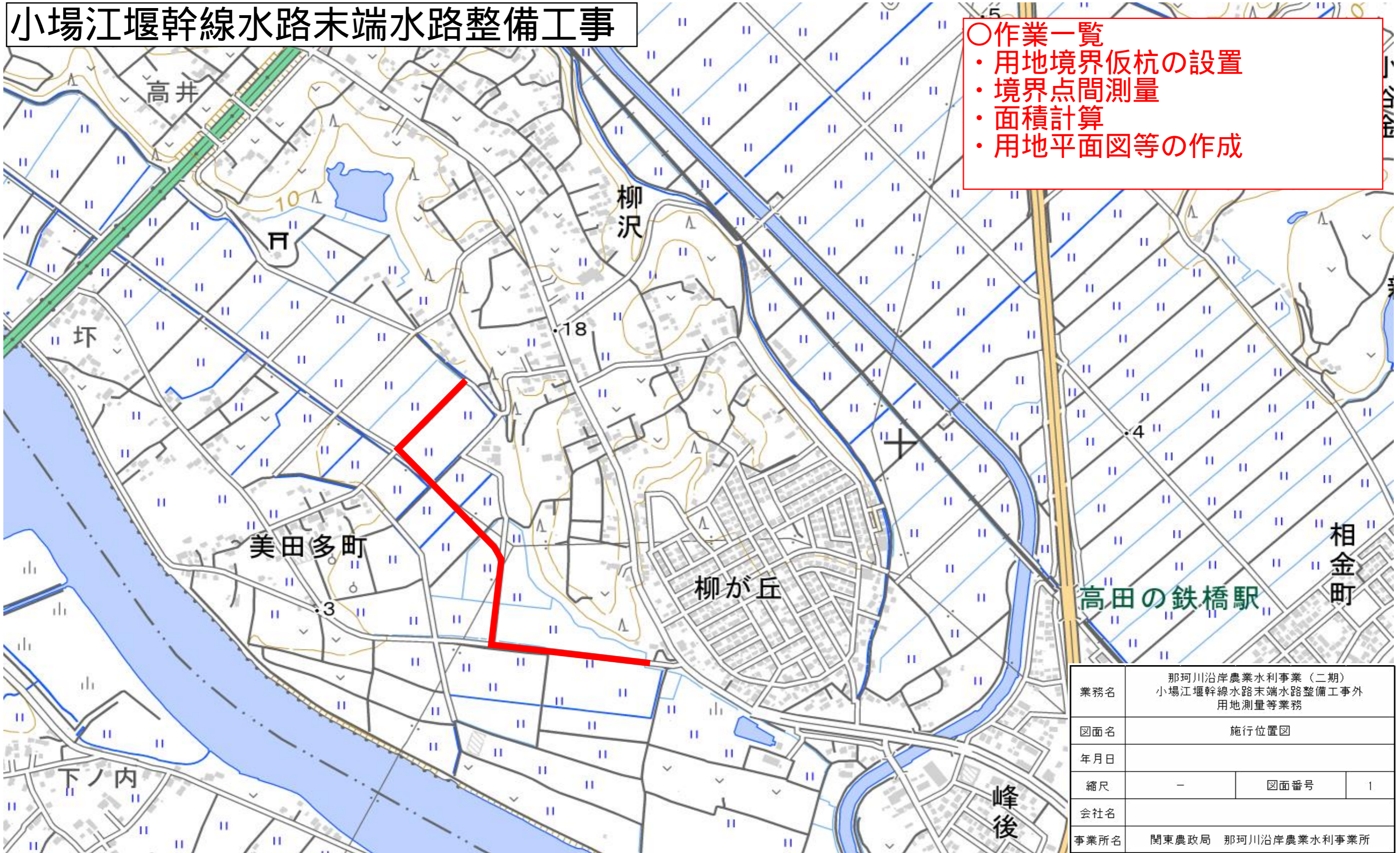


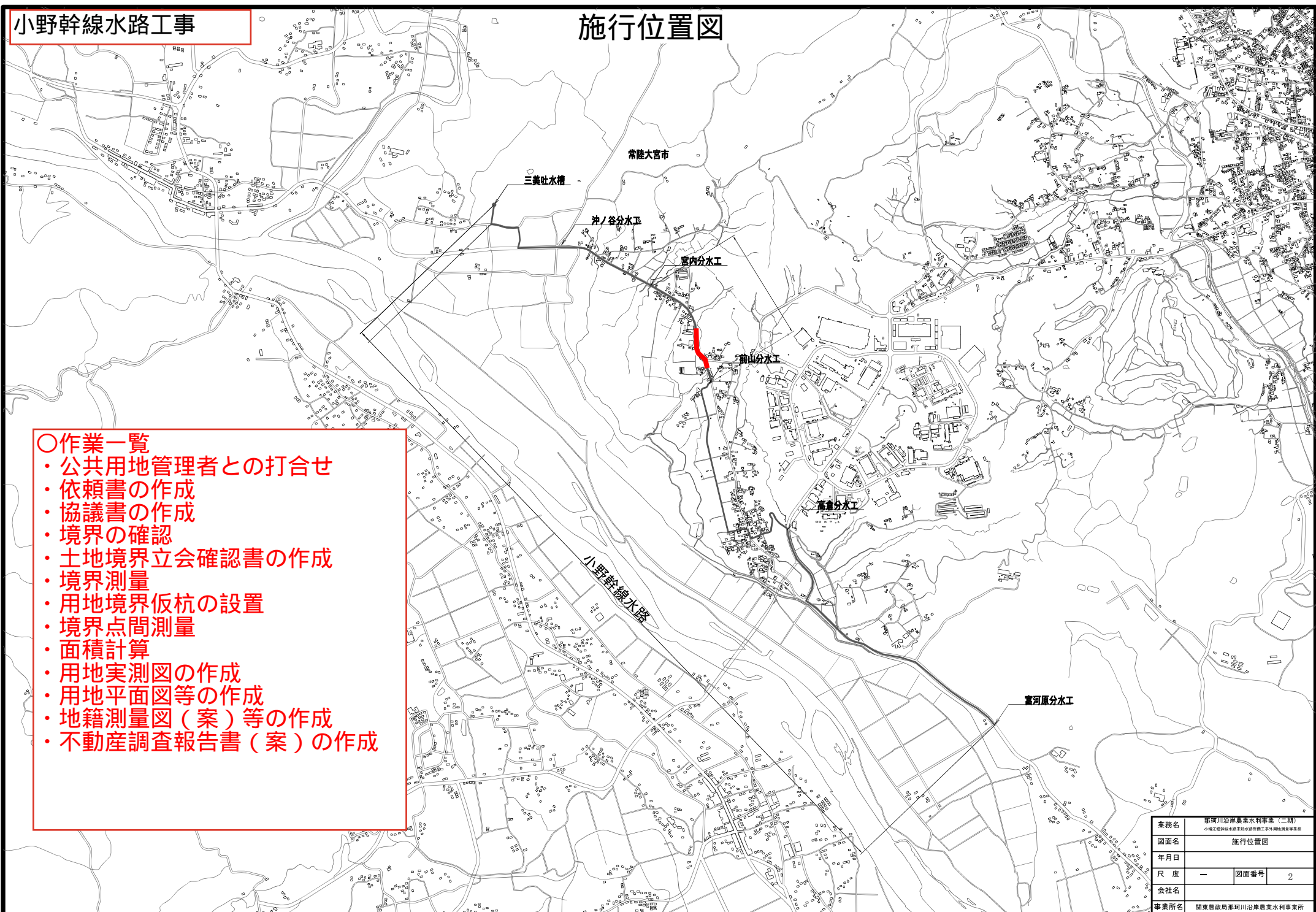
施行位置図

小場江堰幹線水路末端水路整備工事

- 作業一覧
 - ・用地境界仮杭の設置
 - ・境界点間測量
 - ・面積計算
 - ・用地平面図等の作成



| | | | |
|------|---|------|---|
| 業務名 | 那珂川沿岸農業水利事業（二期） 小場江堰幹線水路末端水路整備工事外 用地測量等業務 | | |
| 図面名 | 施行位置図 | | |
| 年月日 | | | |
| 縮尺 | - | 図面番号 | 1 |
| 会社名 | | | |
| 事業所名 | 関東農政局 那珂川沿岸農業水利事業所 | | |

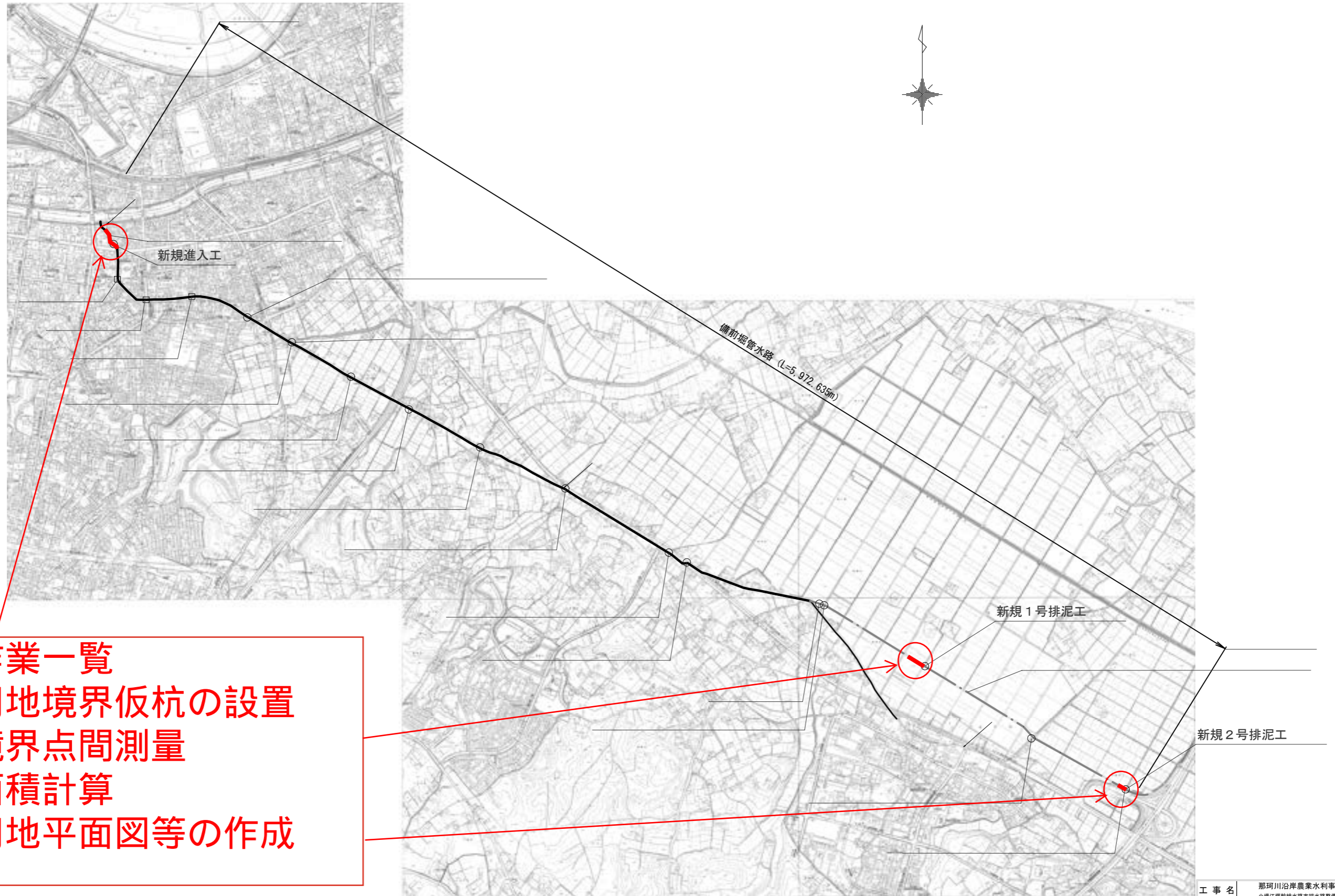


○作業一覧

- ・公共用地管理者との打合せ
- ・依頼書の作成
- ・協議書の作成
- ・境界の確認
- ・土地境界立会確認書の作成
- ・境界測量
- ・用地境界仮杭の設置
- ・境界点間測量
- ・面積計算
- ・用地実測図の作成
- ・用地平面図等の作成
- ・地籍測量図(案)等の作成
- ・不動産調査報告書(案)の作成

| | | | |
|------|---|------|---|
| 業務名 | 那珂川沿岸農業水利事業(二期) <small>小野工区幹線水路架設水路改修工事(用地測量等事業)</small> | | |
| 図面名 | 施行位置図 | | |
| 年月日 | | | |
| 尺度 | — | 図面番号 | 2 |
| 会社名 | | | |
| 事業所名 | 関東農政局那珂川沿岸農業水利事業所 | | |

施行位置図



- 作業一覧
- ・用地境界仮杭の設置
 - ・境界点間測量
 - ・面積計算
 - ・用地平面図等の作成

| | | | |
|------|--|------|---|
| 工事名 | 那珂川沿岸農業水利事業（二期） 小堀江堀幹線水路末端水路整備工事用地測量等業務 | | |
| 図面名 | 施行位置図 | | |
| 年月日 | | | |
| 縮尺 | - | 図面番号 | 3 |
| 会社名 | | | |
| 事業所名 | 関東農政局 那珂川沿岸農業水利事業所 | | |

施行位置図

小場江堰幹線水路

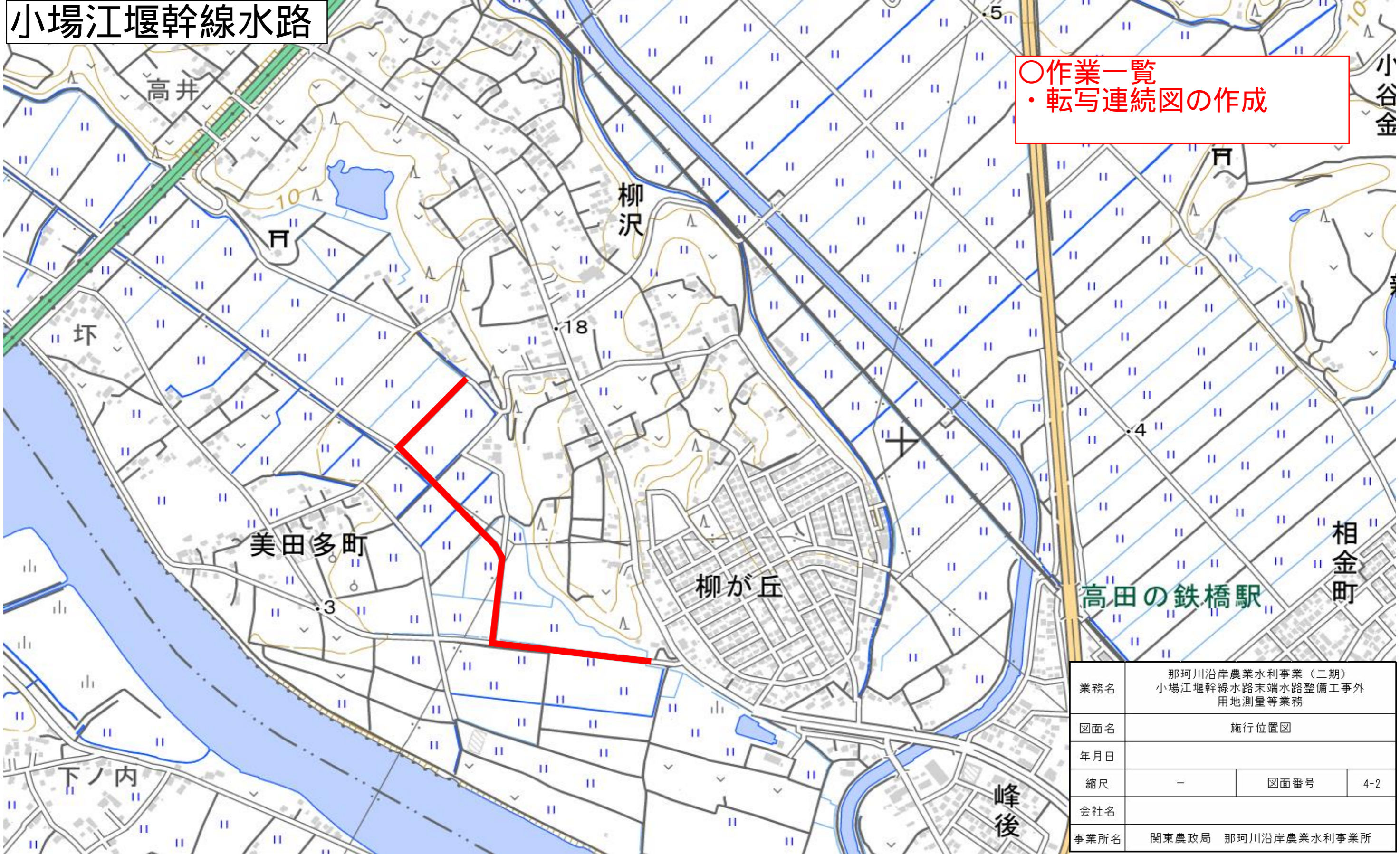


| | | | |
|------|---|------|-----|
| 業務名 | 那珂川沿岸農業水利事業（二期） 小場江堰幹線水路末端水路整備工事外 用地測量等業務 | | |
| 図面名 | 施行位置図 | | |
| 年月日 | | | |
| 縮尺 | - | 図面番号 | 4-1 |
| 会社名 | | | |
| 事業所名 | 関東農政局 那珂川沿岸農業水利事業所 | | |

施行位置図

小場江堰幹線水路

○作業一覧
・転写連続図の作成



| | | | |
|------|---|------|-----|
| 業務名 | 那珂川沿岸農業水利事業（二期） 小場江堰幹線水路末端水路整備工事外 用地測量等業務 | | |
| 図面名 | 施行位置図 | | |
| 年月日 | | | |
| 縮尺 | - | 図面番号 | 4-2 |
| 会社名 | | | |
| 事業所名 | 関東農政局 那珂川沿岸農業水利事業所 | | |