施工位置図

S=1:10,000

建設発生土（普通土）受入地詳細図

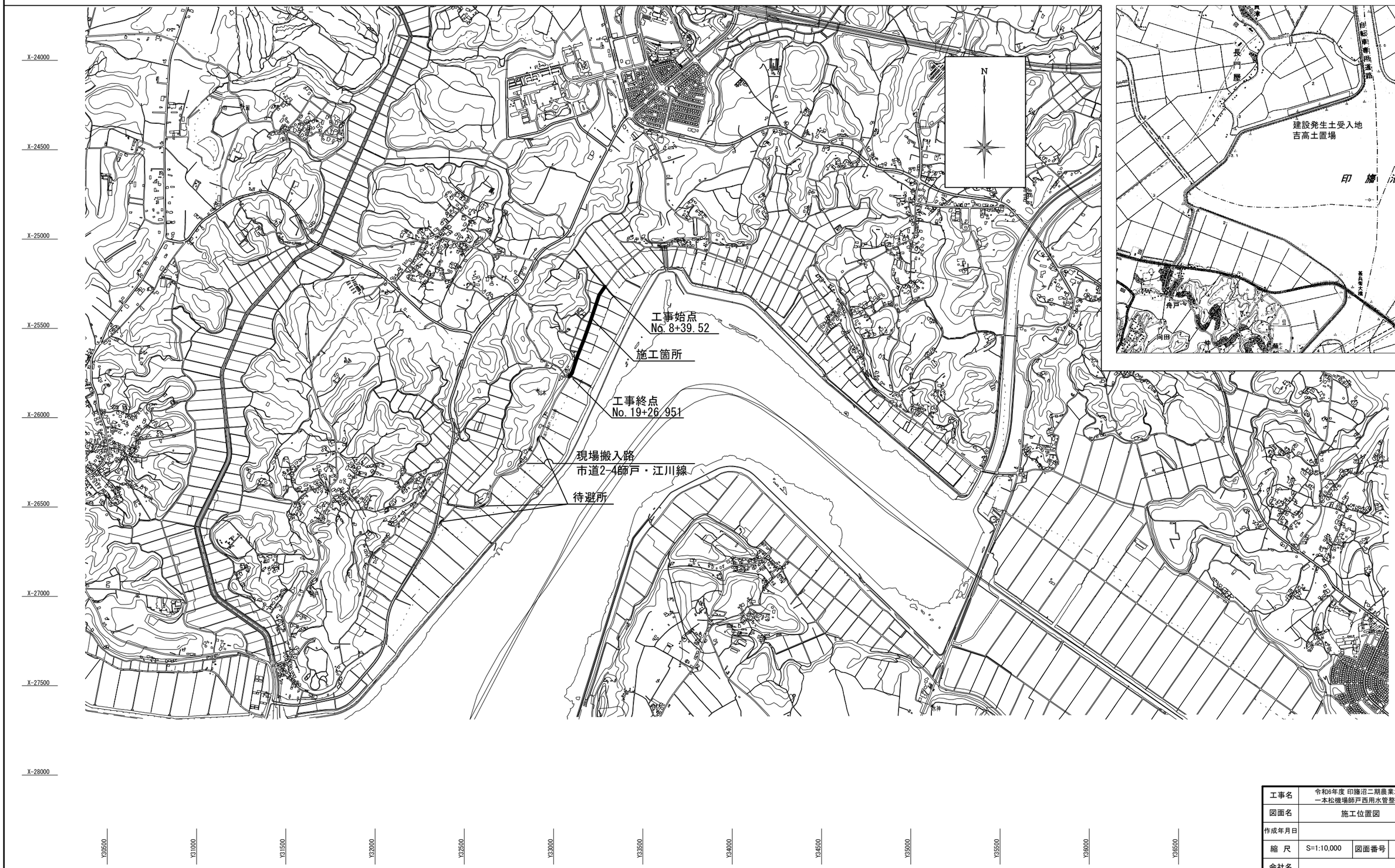

工事名	令和6年度 印旛沼二期農業水利事業 一本松機場師戸西用水管整備工事		
図面名	施工位置図		
作成年月日			
縮 尺	S=1:10,000	図面番号	1
会社名			
事業所名	関東農政局 印旛沼二期農業水利事業所		

平面縦断図(1/3)

平 面 図

S=1:500

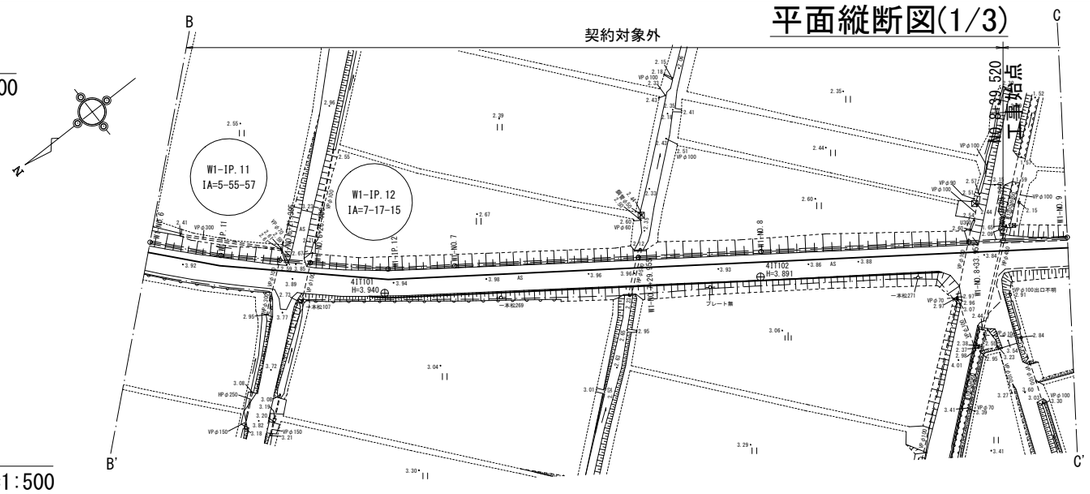

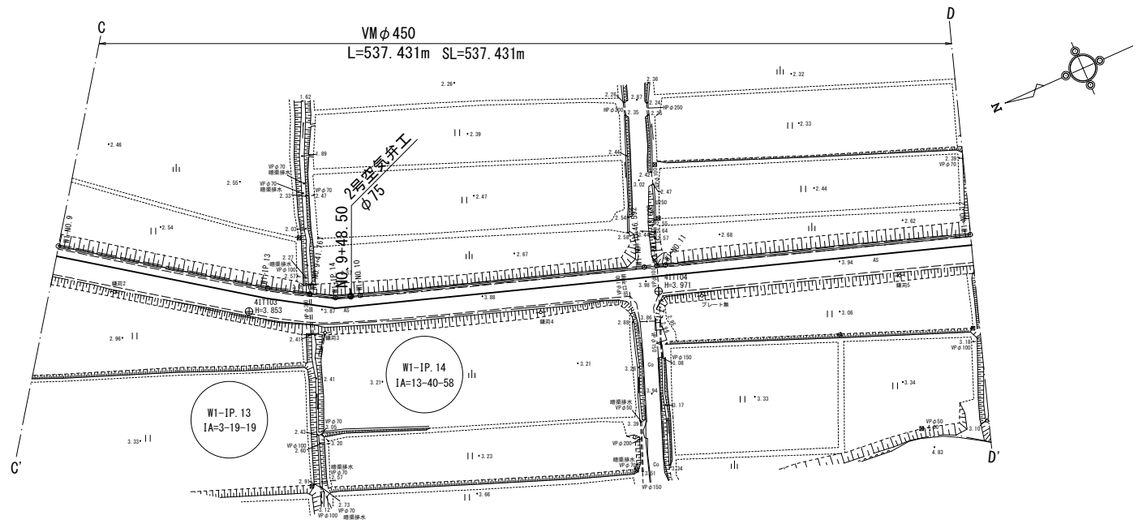

縦 断 図

H=1:500
V=1:100

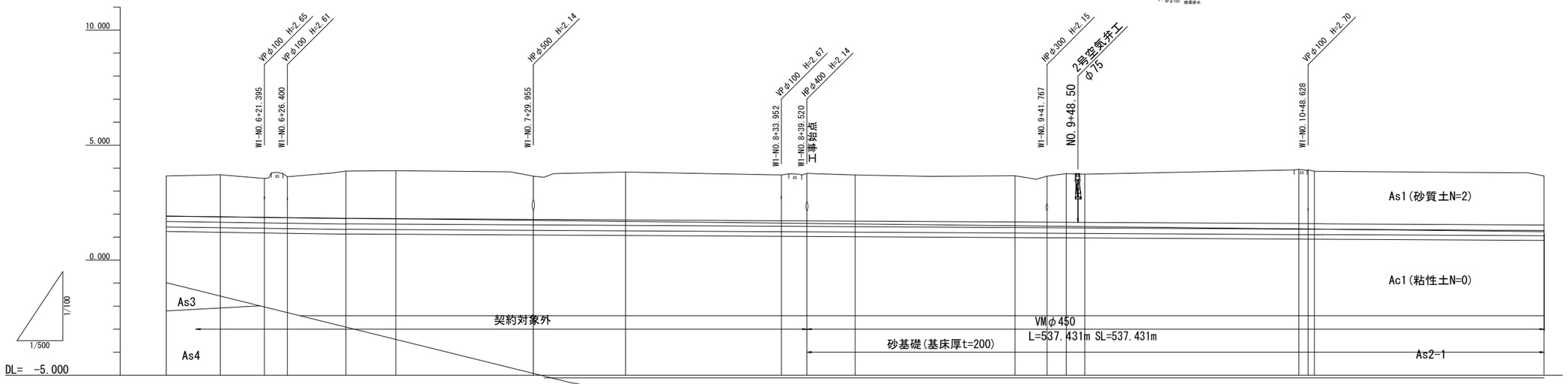

標準断面図

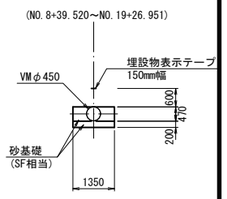

注)管側部土質(粘性土Ac1;VM)及び基礎地盤軟弱土質
(粘性土Ac1 N≦2;基床厚200mm)を確認して
施工すること。

計画	管種-管径	VMφ450
	土被り	1.74 s2 1.69 1.79 2.07 2.09 1.89 2.09 1.99 2.07 2.01 2.02 2.01 2.12 2.10 2.37 2.34 2.28 Ac2 2.14
	勾配	i=-0.002848 SL=70.233m L=70.233m 1.570 i=-0.001078 SL=371.139m L=371.139m
	管中心高	1.681 1.620 1.606 1.570 1.558 1.526 1.504 1.468 1.462 1.450 1.413 1.405 1.401 1.397 1.346 1.344 1.343 1.289
現況地盤高		3.66 3.71 3.55 3.63 3.87 3.89 3.65 3.83 3.70 3.77 3.70 3.67 3.65 3.76 3.74 3.95 3.92 3.86 3.66
追加距離		300.000 311.760 321.395 326.400 339.109 350.000 379.955 400.000 433.952 439.520 450.000 484.819 491.767 495.974 500.000 546.592 548.920 550.000 600.000
単距離		4.252 11.760 9.635 5.005 12.709 10.891 29.955 20.045 33.952 5.568 10.480 34.819 6.948 4.207 4.026 46.592 2.328 1.372 50.000
測点		W1-NO.6 W1-IP.11 W1-NO.6+21.395 W1-NO.6+26.400 W1-IP.12 W1-NO.7 W1-NO.7+29.955 W1-NO.8 W1-NO.8+33.952 W1-NO.8+39.520 W1-NO.9 W1-IP.13 W1-NO.9+41.767 W1-IP.14 W1-NO.10 W1-NO.10+46.592 W1-NO.10+48.628 W1-NO.11 W1-NO.12
曲線		L=16.012 W1-IP.11 IA=5-55-57 L=27.349 W1-IP.12 IA=7-17-15 L=145.710 L=11.155 W1-IP.13 IA=3-19-19 W1-IP.14 IA=13-40-58 L=223.084

標高値:Y.P

工事名	令和6年度 印旛沼二期農業水利事業 一本松機場師戸西用水管整備工事		
図面名	平面縦断図(1/3)		
作成年月日			
縮尺	図示	図面番号	2 - 1/3
会社名			
事業所名	関東農政局 印旛沼二期農業水利事業所		

平面縦断図(2/3)

平面図
S=1:500

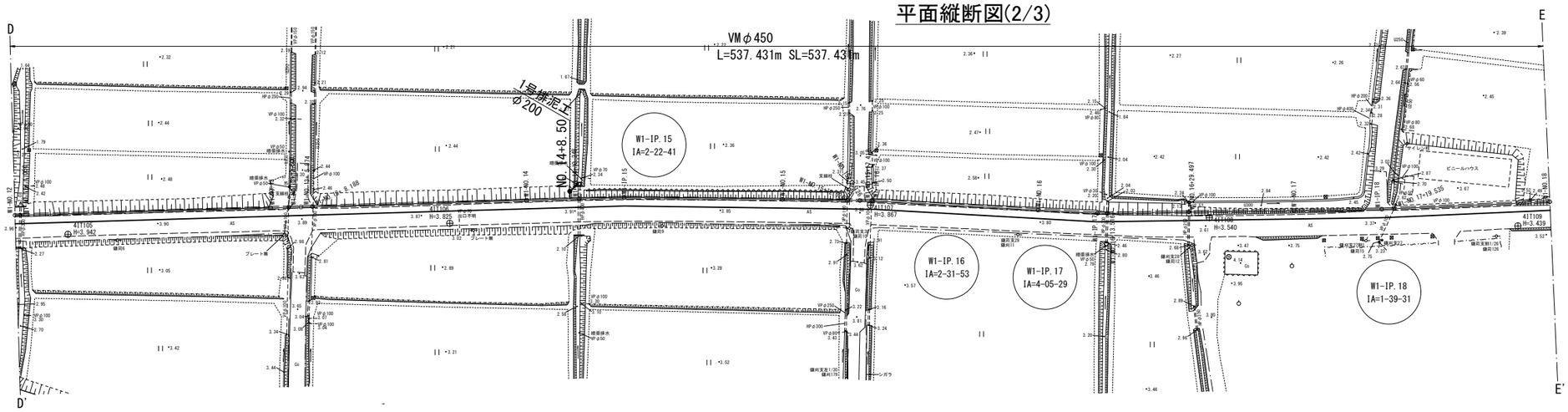

縦断図
H=1:500
V=1:100

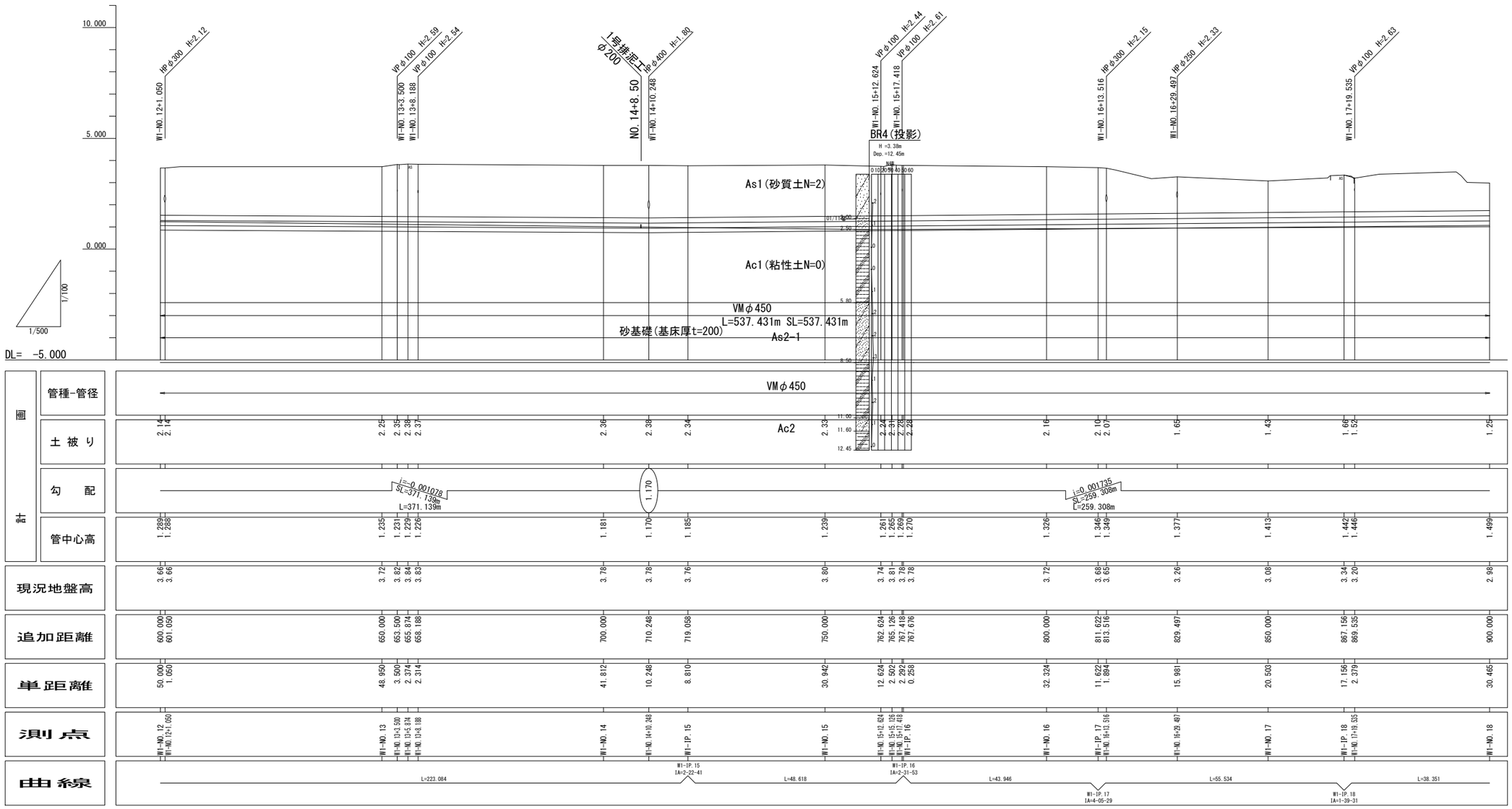

標準断面図

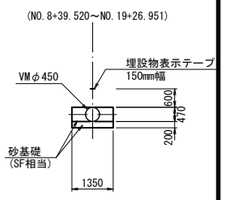

注)管側部土質(粘性土Ac1；VM)及び基礎地盤軟弱土質
(粘性土Ac1 N≦2；基床厚200mm)を確認して
施工すること。

標高値：Y.P

工事名	令和6年度　印旛沼二期農業水利事業 一本松機場師戸西用水管整備工事		
図面名	平面縦断図(2/3)		
作成年月日			
縮尺	図示	図面番号	2 - 2/3
会社名			
事業所名	関東農政局　印旛沼二期農業水利事業所		

平面縦断図(3/3)

平 面 図
S=1:500

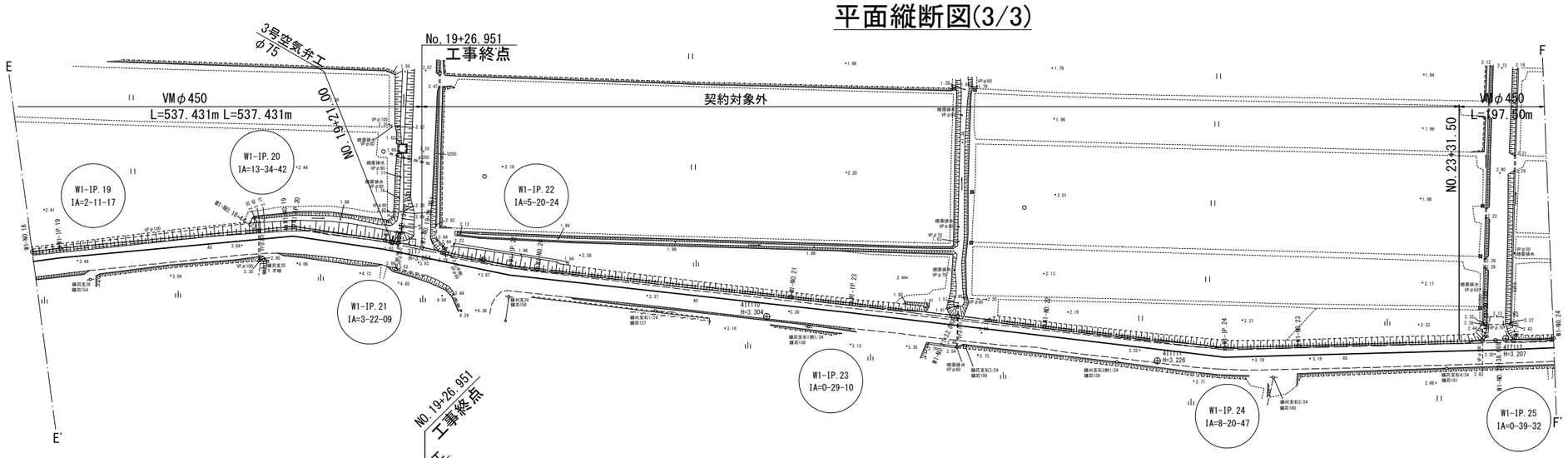

縦 断 図
H=1:500
V=1:100

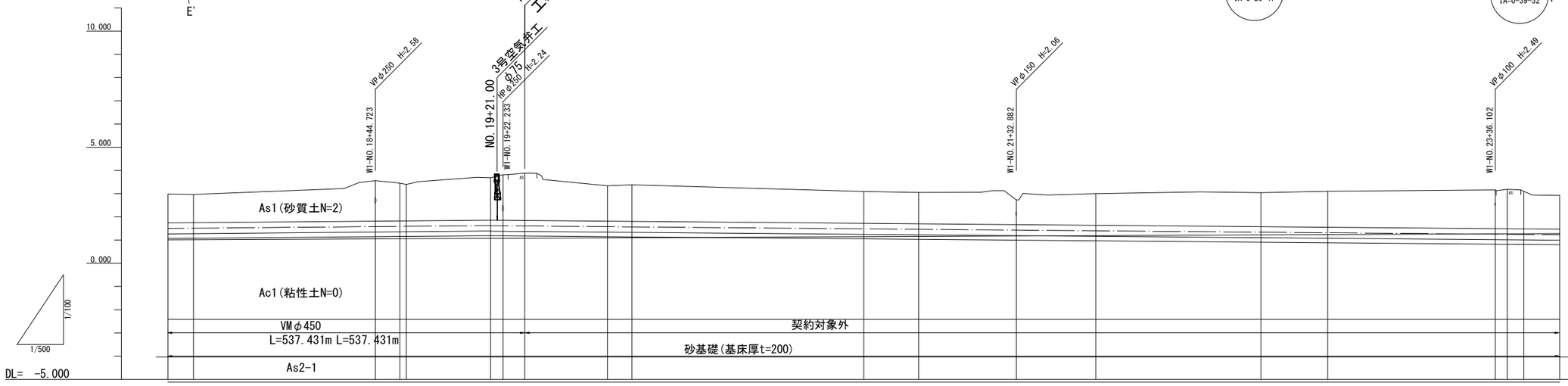

標準断面図

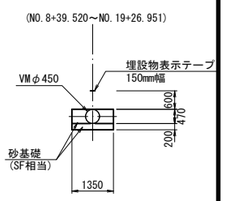

計画	管種-管径	VMφ450 / VUφ450 / VMφ450 As4
	土被り	1.25 1.23 1.75 1.63 1.58 1.84 1.96 2.04 1.53 1.58 1.37 1.35 1.07 1.37 1.47 1.55 1.67 1.71 1.62 1.45 (Ac2, s2)
	勾配	i=0.001735 SL=259.308m L=259.308m / 1.620 / i=-0.001692 SL=325.104m L=325.104m
	管中心高	1.499 1.509 1.577 1.586 1.589 1.620 1.615 1.607 1.577 1.568 1.484 1.464 1.428 1.399 1.339 1.315 1.254 1.249 1.243 1.230
現況地盤高		2.98 2.97 3.56 3.45 3.40 3.69 3.81 3.88 3.34 3.38 3.09 3.05 2.73 3.00 3.04 3.10 3.16 3.19 3.10 2.92
追加距離		900.000 905.507 944.723 950.000 951.424 969.556 972.233 976.951 994.735 1000.000 1050.000 1061.804 1082.882 1100.000 1135.615 1150.000 1186.102 1188.668 1192.236 1200.000
単距離		30.465 5.507 39.216 5.277 1.424 18.132 2.677 4.718 17.784 5.265 50.000 11.804 21.078 17.118 35.615 14.385 36.102 2.566 3.568 7.764
測点		W1-NO.18 W1-IP.19 W1-NO.18+44.723 W1-NO.19 W1-IP.20 W1-IP.21 W1-NO.19+22.233 W1-NO.19+26.951 W1-IP.22 W1-NO.20 W1-NO.21 W1-IP.23 W1-NO.21+32.882 W1-NO.22 W1-IP.24 W1-NO.23 W1-NO.23+36.102 W1-NO.23+38.668 W1-IP.25 W1-NO.24
曲線		W1-IP.19 IA=2-11-17 L=38.351 L=45.917 W1-IP.20 IA=13-34-42 L=18.132 W1-IP.21 IA=3-22-09 L=25.179 W1-IP.22 IA=5-20-24 L=67.069 W1-IP.23 IA=0-29-10 L=73.811 W1-IP.24 IA=8-20-47 L=56.621 W1-IP.25 IA=0-39-32 L=193.560

注)管側部土質(粘性土Ac1；VM)及び基礎地盤軟弱土質
(粘性土Ac1 N≦2；基床厚200mm)を確認して
施工すること。

標高値：Y.P

工事名	令和6年度　印旛沼二期農業水利事業 一本松機場師戸西用水管整備工事		
図面名	平面縦断図(3/3)		
作成年月日			
縮尺	図示	図面番号	2 - 3/3
会社名			
事業所名	関東農政局　印旛沼二期農業水利事業所		

標準断面図

S=1:50

VMφ450

(NO.8+39.520～NO.19+26.951)

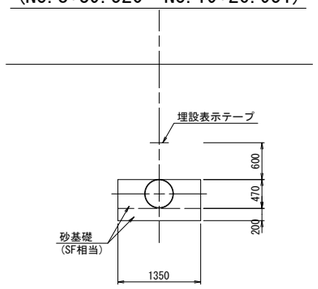

標高値：Y.P

工 事 名	令和6年度　印旛沼二期農業水利事業 一本松機場師戸西用水管整備工事		
図 面 名	標準断面図		
作成年月日			
縮　　尺	S=1:50	図面番号	3
会 社 名			
事業所名	関東農政局　印旛沼二期農業水利事業所		

横断図(1/6)

W1-NO.7+29.955
(契約対象外)

GH=3.65
FH=1.526

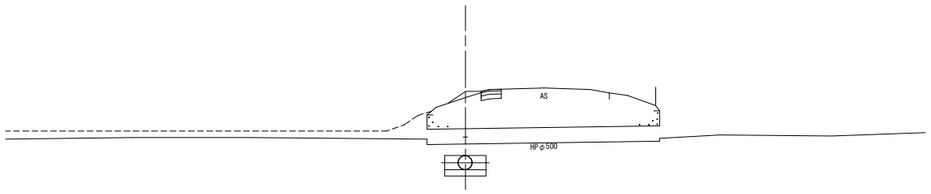

DL=-1.00

W1-NO.9

GH=3.70
FH=1.450

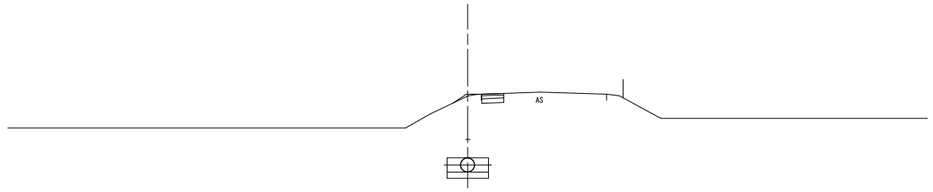

DL=-1.00

W1-NO.7
(契約対象外)

GH=3.89
FH=1.558

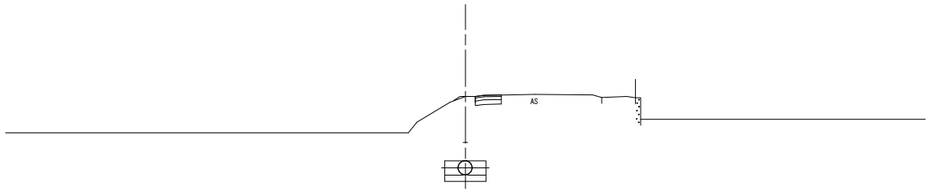

DL=-1.00

(工事始点)
W1-NO.8+39.520

GH=3.77
FH=1.462

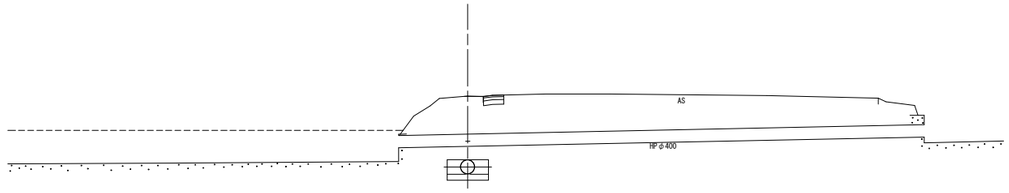

DL=-1.00

W1-IP.12
(契約対象外)

GH=3.87
FH=1.570

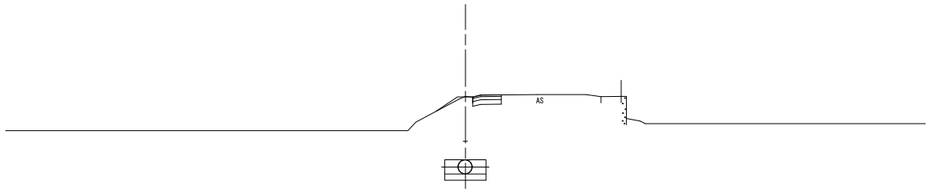

DL=-1.00

W1-NO.8+33.952
(契約対象外)

GH=3.70
FH=1.468

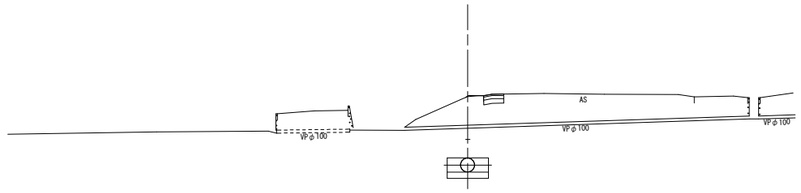

DL=-1.00

W1-NO.6+26.400
(契約対象外)

GH=3.63
FH=1.606

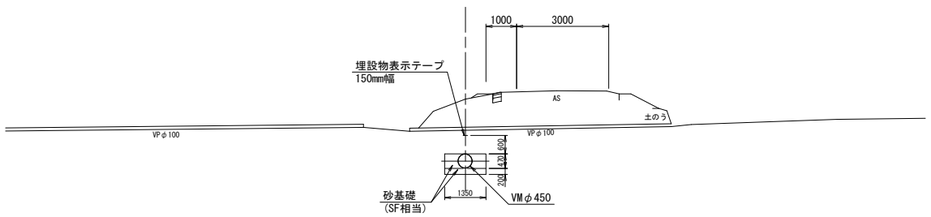

DL=-1.00

W1-NO.8
(契約対象外)

GH=3.83
FH=1.504

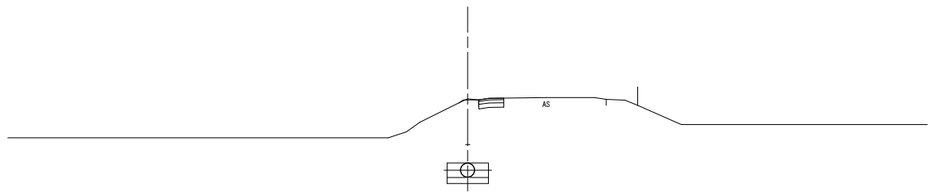

DL=-1.00

標高値：Y.P

工事名	平成6年度　印旛沼二期農業水利事業 一本松機場師戸西用水管整備工事		
図面名	横断図(1/6)		
作成年月日			
縮尺	S=1:100	図面番号	4 - 1/6
会社名			
事業所名	関東農政局　印旛沼二期農業水利事業所		

横断図(2/6)

W1-NO.10

GH=3.74
FH=1.397

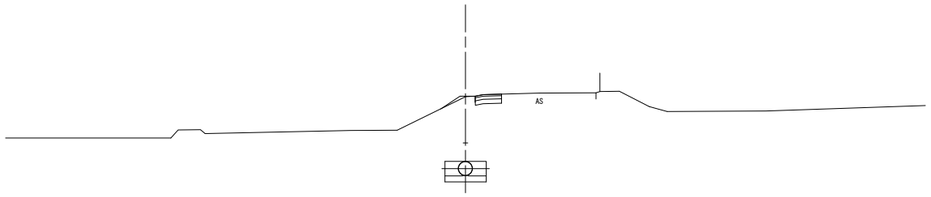

DL=-1.00

W1-NO.12

GH=3.66
FH=1.289

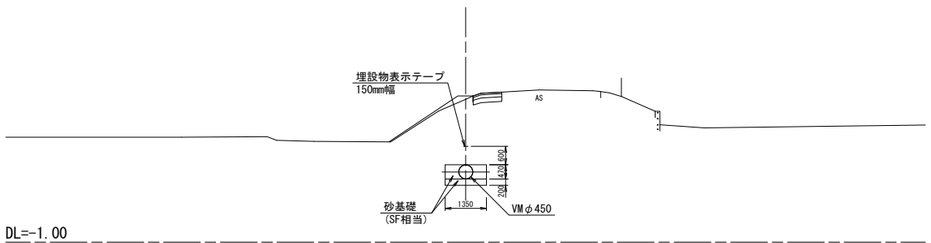

DL=-1.00

W1-IP.14

GH=3.76
FH=1.401

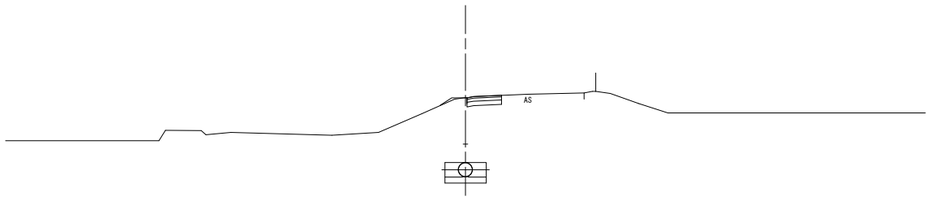

DL=-1.00

W1-NO.11

GH=3.86
FH=1.343

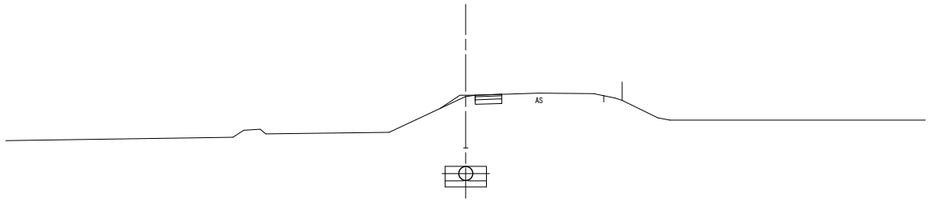

DL=-1.00

W1-NO.9+41.767

GH=3.65
FH=1.405

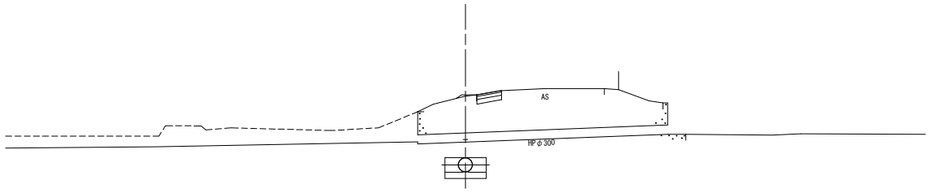

DL=-1.00

W1-NO.10+48.628

GH=3.92
FH=1.344

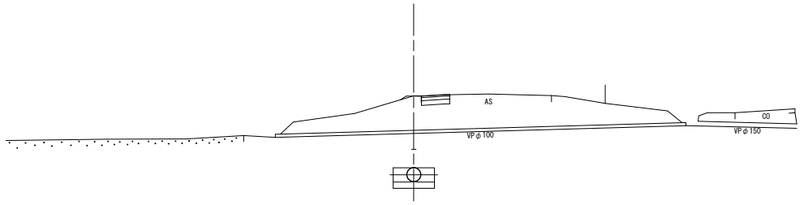

DL=-1.00

W1-IP.13

GH=3.67
FH=1.413

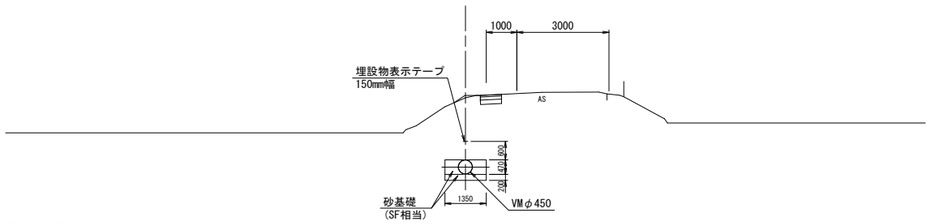

DL=-1.00

W1-NO.10+46.592

GH=3.95
FH=1.346

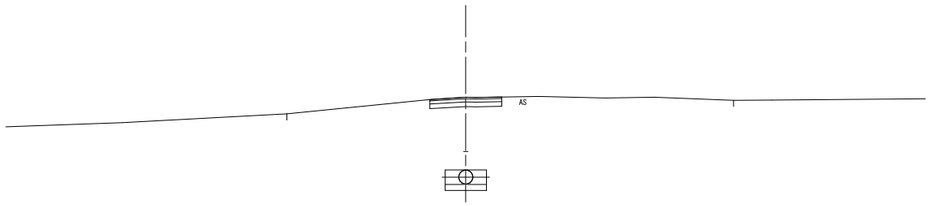

DL=-1.00

標高値：Y.P

工事名	令和6年度　印旛沼二期農業水利事業 一本松機場師戸西用水管整備工事		
図面名	横断図(2/6)		
作成年月日			
縮尺	S=1:100	図面番号	4 - 2/6
会社名			
事業所名	関東農政局　印旛沼二期農業水利事業所		

横断図(3/6)

W1-NO.13+5.874

GH=3.84
FH=1.299

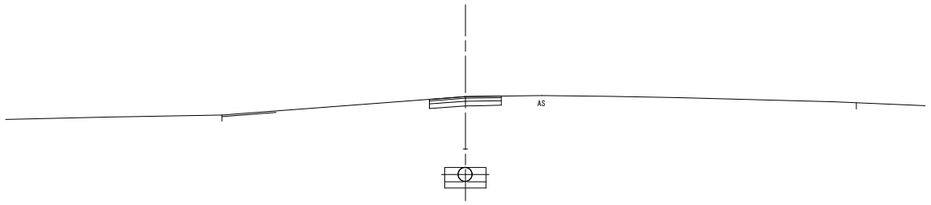

DL=-1.00

W1-IP.15

GH=3.76
FH=1.185

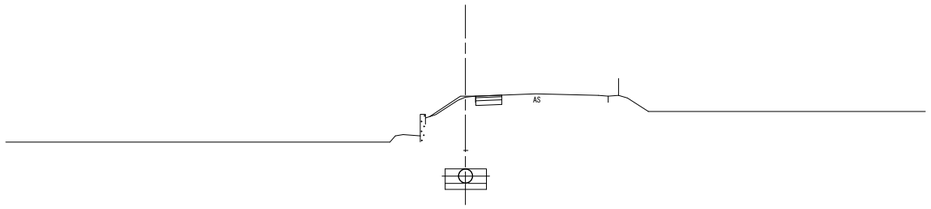

DL=-1.00

W1-NO.13+3.500

GH=3.82
FH=1.231

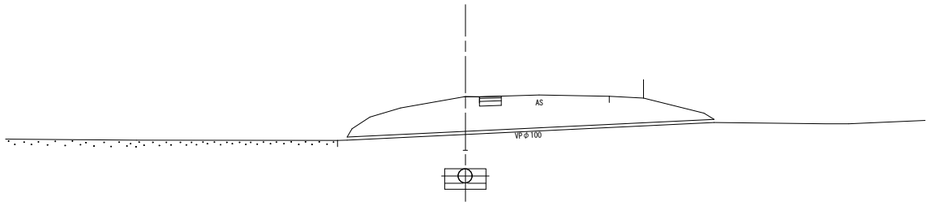

DL=-1.00

W1-NO.14+10.248

GH=3.78
FH=1.170

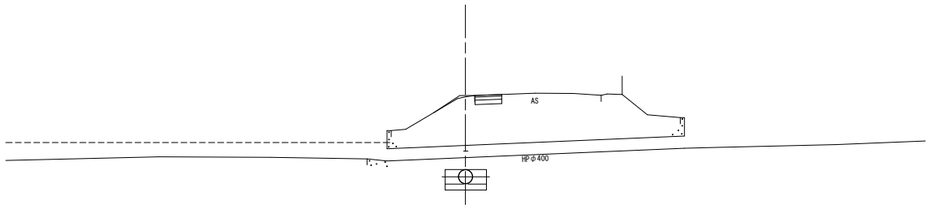

DL=-1.00

W1-NO.13

GH=3.72
FH=1.235

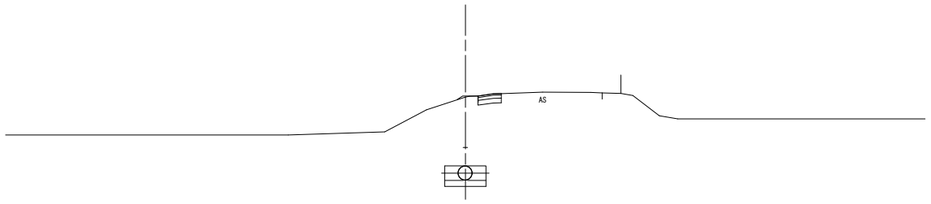

DL=-1.00

W1-NO.14

GH=3.78
FH=1.181

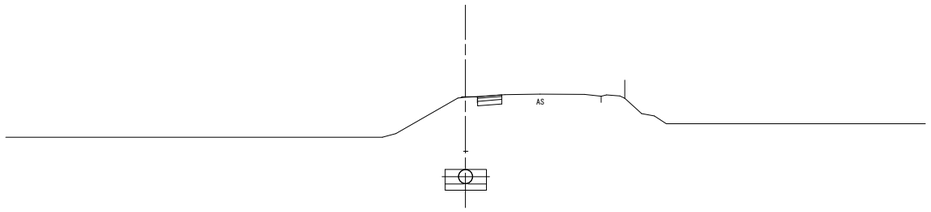

DL=-1.00

W1-NO.12+1.050

GH=3.66
FH=1.288

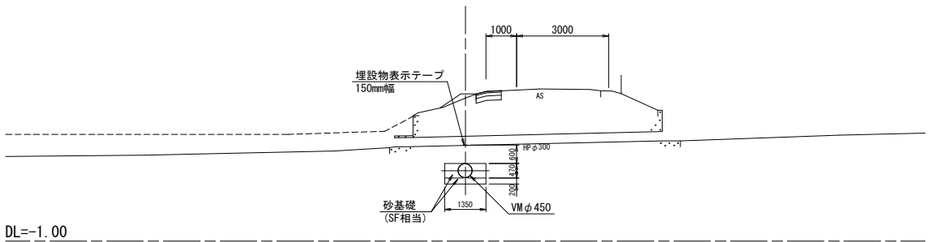

DL=-1.00

W1-NO.13+8.188

GH=3.83
FH=1.226

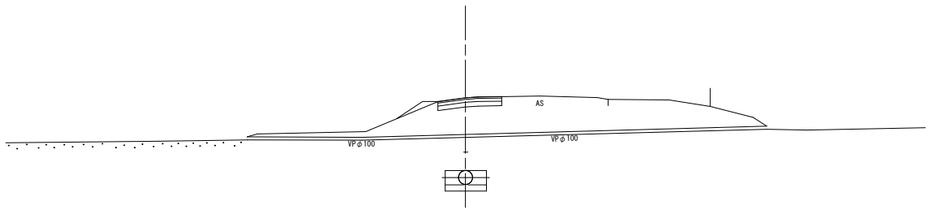

DL=-1.00

標高値：Y.P

工事名	令和6年度　印旛沼二期農業水利事業 一本松機場師戸西用水管整備工事		
図面名	横断図(3/6)		
作成年月日			
縮尺	S=1:100	図面番号	4 - 3/6
会社名			
事業所名	関東農政局　印旛沼二期農業水利事業所		

横断図(4/6)

W1-NO.15+17.418

GH=3.78
FH=1.269

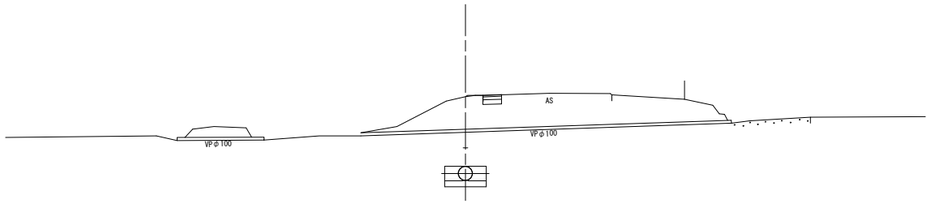

DL=-1.00

W1-NO.16+13.516

GH=3.65
FH=1.349

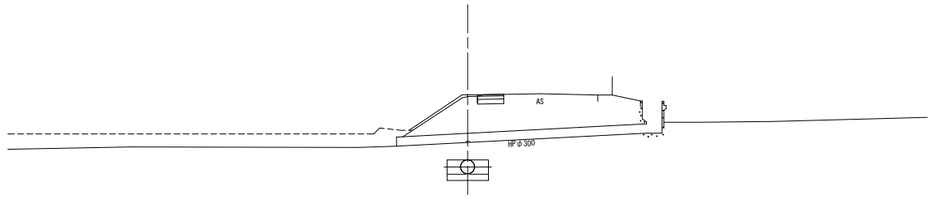

DL=-1.00

W1-NO.15+15.126

GH=3.81
FH=1.265

BR4(投影)

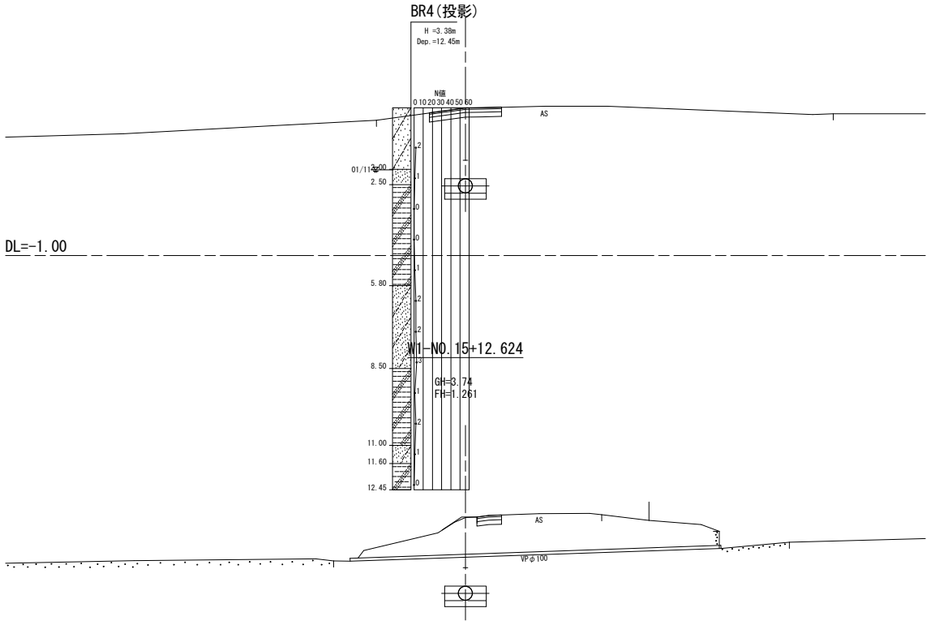

DL=-1.00

DL=-1.00

W1-IP.17

GH=3.68
FH=1.346

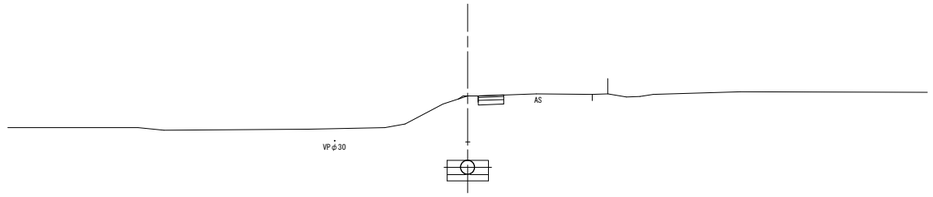

DL=-1.00

W1-NO.16

GH=3.72
FH=1.326

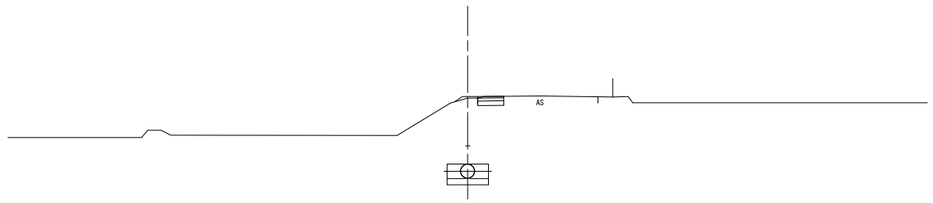

DL=-1.00

W1-NO.15

GH=3.80
FH=1.239

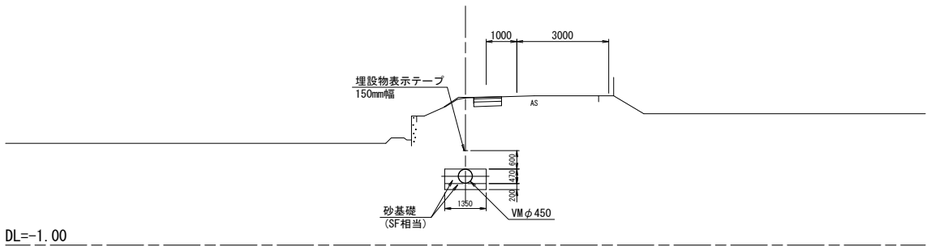

DL=-1.00

W1-IP.16

GH=3.78
FH=1.270

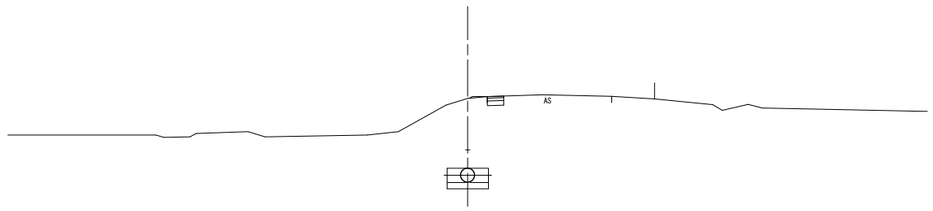

DL=-1.00

標高値：Y.P

工事名	令和6年度　印旛沼二期農業水利事業 一本松機場師戸西用水管整備工事		
図面名	横断図(4/6)		
作成年月日			
縮尺	S=1:100	図面番号	4 - 4/6
会社名			
事業所名	関東農政局　印旛沼二期農業水利事業所		

横断図(5/6)

W1-NO.17+19.535

GH=3.20
FH=1.446

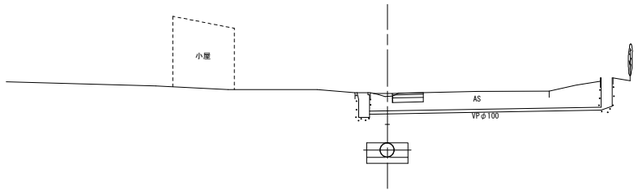

DL=-1.00

W1-NO.19

GH=3.45
FH=1.586

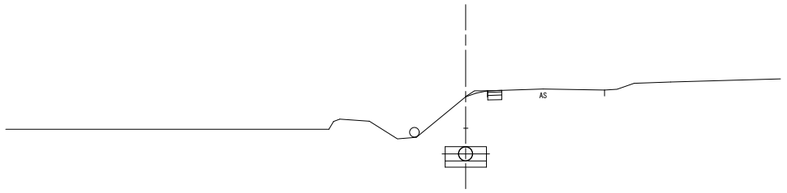

DL=-1.00

W1-IP.18

GH=3.34
FH=1.442

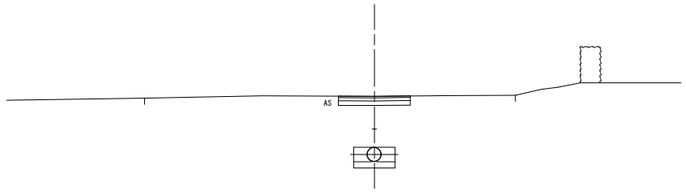

DL=-1.00

W1-NO.18+44.723

GH=3.56
FH=1.577

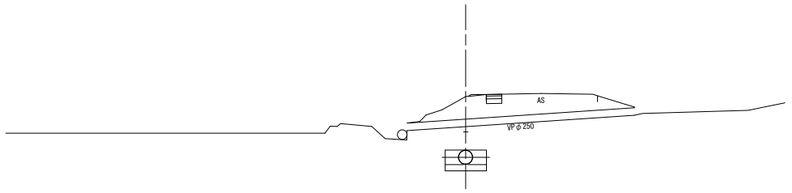

DL=-1.00

W1-NO.17

GH=3.08
FH=1.413

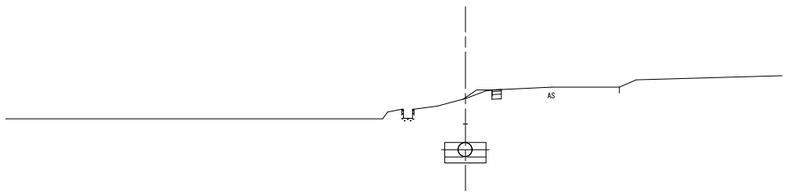

DL=-1.00

W1-IP.19

GH=2.97
FH=1.509

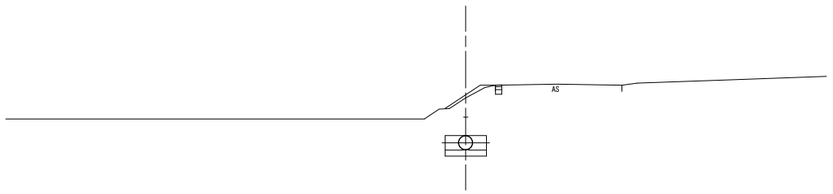

DL=-1.00

W1-NO.16+29.497

GH=3.26
FH=1.377

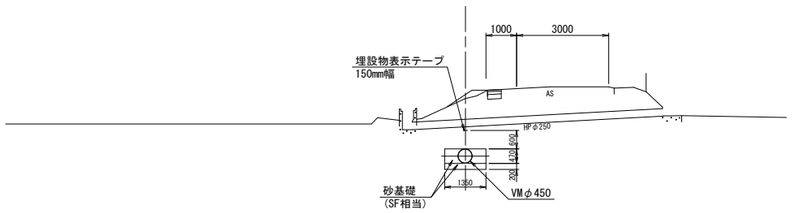

DL=-1.00

W1-NO.18

GH=2.98
FH=1.499

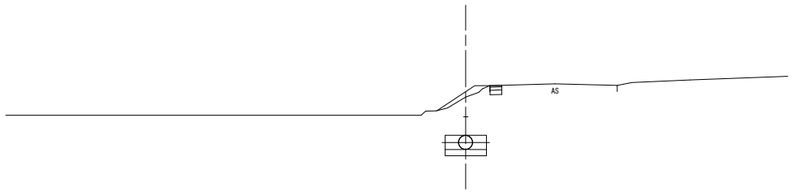

DL=-1.00

標高値：Y.P

工事名	令和6年度　印旛沼二期農業水利事業 一本松機場師戸西用水管整備工事		
図面名	横断図(5/6)		
作成年月日			
縮尺	S=1:100	図面番号	4 - 5/6
会社名			
事業所名	関東農政局　印旛沼二期農業水利事業所		

横断図(6/6)

（工事終点）
W1-NO.19+26.951

GH=3.88
FH=1.607

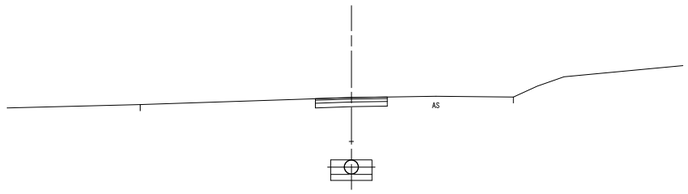

DL=-1.00

W1-IP.23
（契約対象外）

GH=3.05
FH=1.464

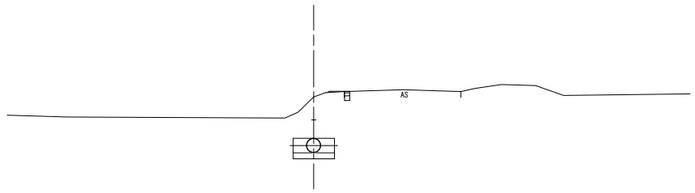

DL=-1.00

W1-NO.19+22.233

GH=3.81
FH=1.615

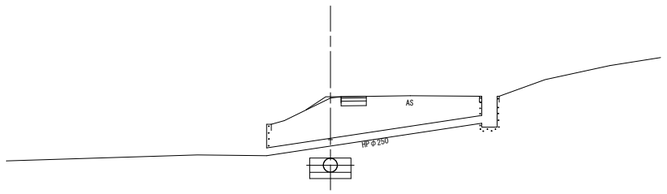

DL=-1.00

W1-NO.21
（契約対象外）

GH=3.09
FH=1.484

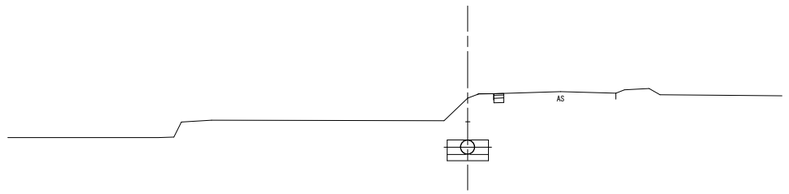

DL=-1.00

W1-IP.21

GH=3.69
FH=1.620

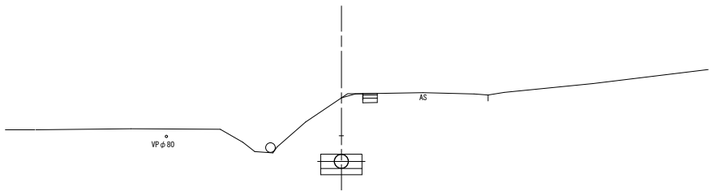

DL=-1.00

W1-NO.20
（契約対象外）

GH=3.38
FH=1.568

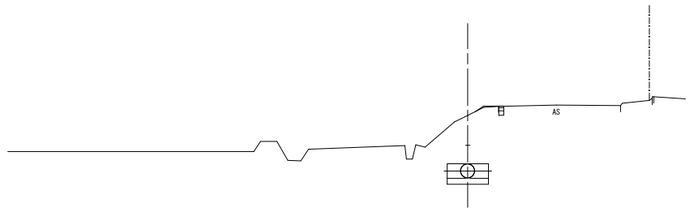

DL=-1.00

W1-IP.20

GH=3.40
FH=1.589

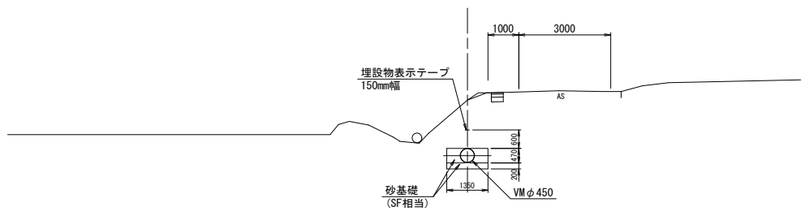

DL=-1.00

W1-IP.22
（契約対象外）

GH=3.34
FH=1.577

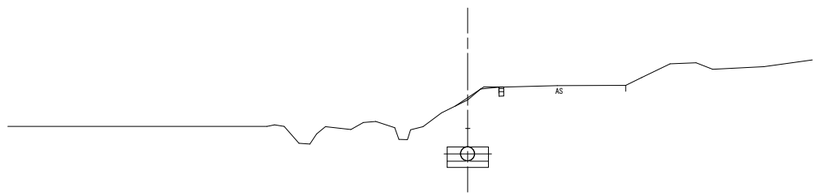

DL=-1.00

標高値：Y.P

工事名	令和6年度　印旛沼二期農業水利事業 一本松機場師戸西用水管整備工事		
図面名	横断図(6/6)		
作成年月日			
縮尺	S=1:100	図面番号	4 - 6/6
会社名			
事業所名	関東農政局　印旛沼二期農業水利事業所		

空気弁工構造図(1/2)

(2号空気弁工構造図) S=1:50

平 面 図

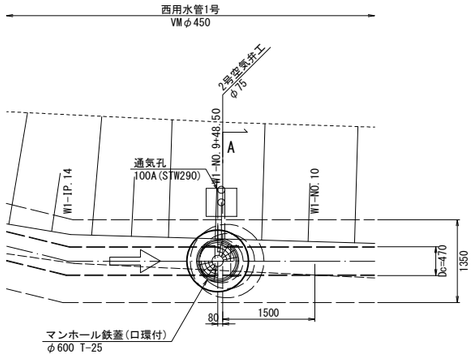

A － A断面図

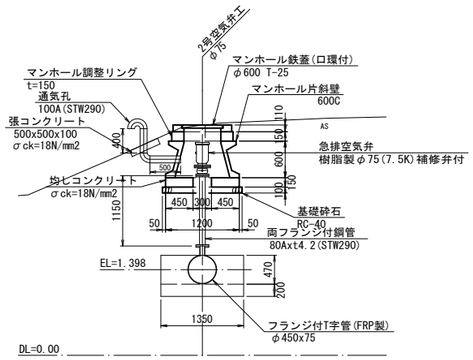

縦 断 図

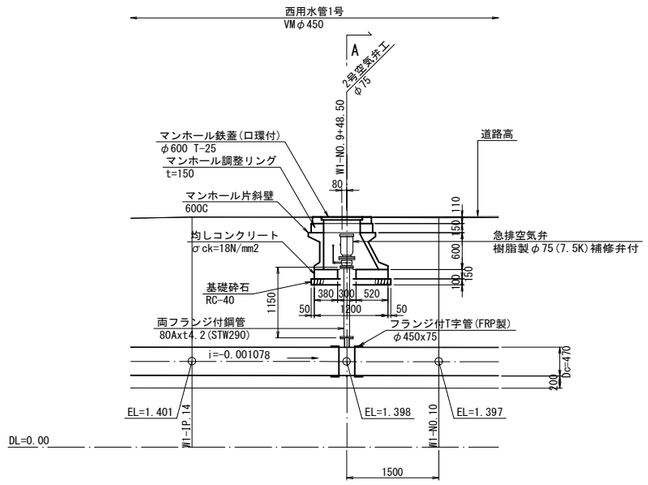

コンクリートの規格
鉄筋コンクリート:21N-12-20 OR 25(BB)
無筋コンクリート:18N-8-20 OR 25(BB)
均しコンクリート:18N-8-20 OR 25(BB)

標高値：Y.P

工 事 名	令和6年度　印旛沼二期農業水利事業 一本松機場師戸西用水管整備工事		
図 面 名	空気弁工構造図(1/2)		
作成年月日			
縮　　尺	S=1:50	図面番号	5-1/2
会 社 名			
事業所名	関東農政局　印旛沼二期農業水利事業所		

空気弁工構造図(2/2)

(3号空気弁工構造図)　S=1:50

平 面 図

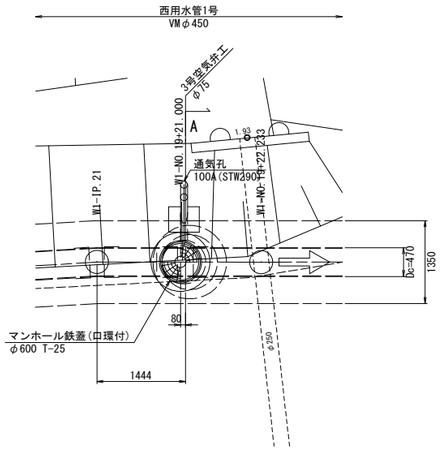

A － A断面図

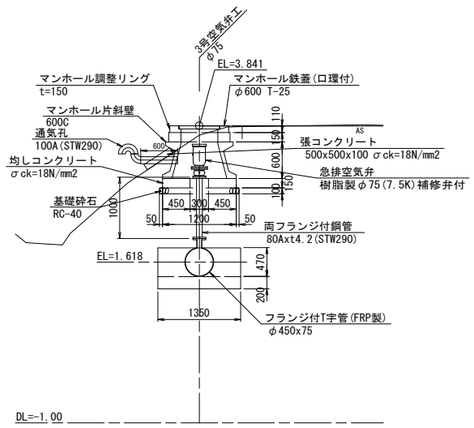

縦 断 図

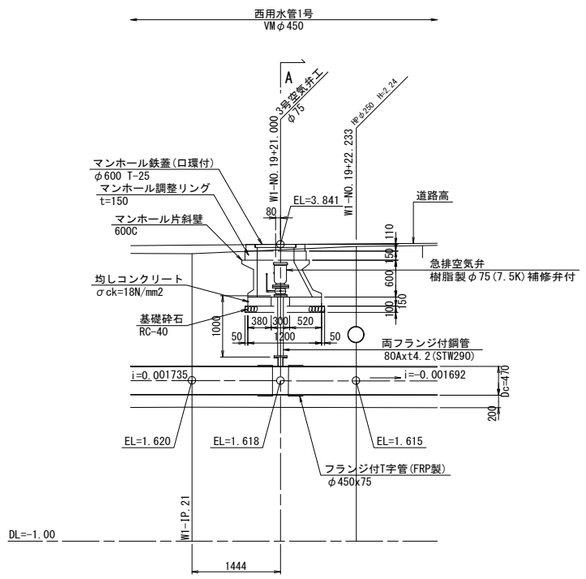

コンクリートの規格
鉄筋コンクリート:21N-12-20 OR 25(BB)
無筋コンクリート:18N-8-20 OR 25(BB)
均しコンクリート:18N-8-20 OR 25(BB)

標高値：Y.P

工 事 名	令和6年度　印旛沼二期農業水利事業 一本松機場師戸西用水管整備工事		
図 面 名	空気弁工構造図(2/2)		
作成年月日			
縮　　尺	S=1:50	図面番号	5-2/2
会 社 名			
事業所名	関東農政局　印旛沼二期農業水利事業所		

1号排泥工構造図

S=1:50

平 面 図

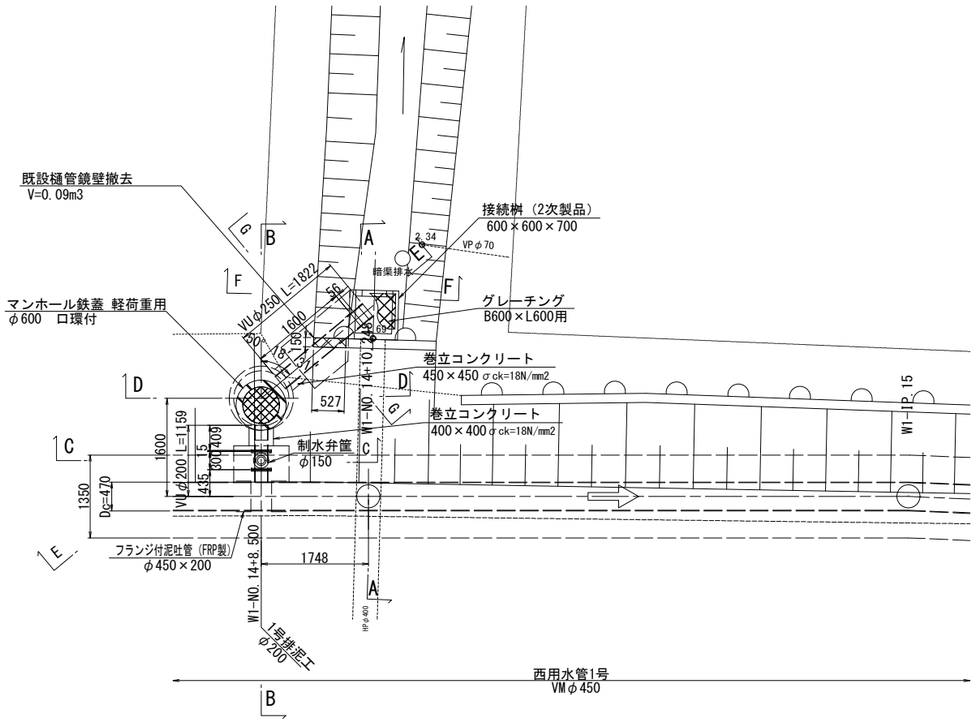

縦 断 図

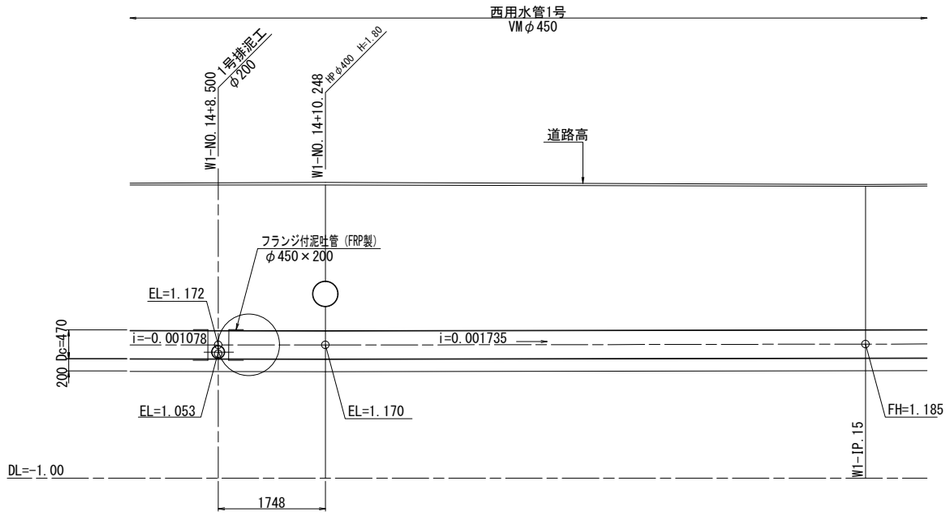

A － A断面図

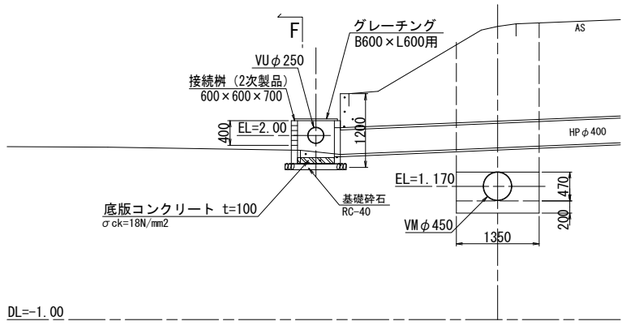

E － E断面図

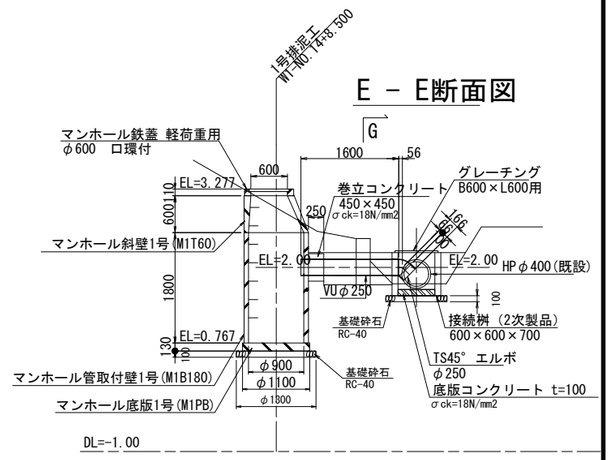

F － F断面図

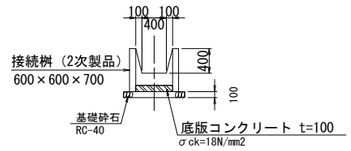

B － B断面図

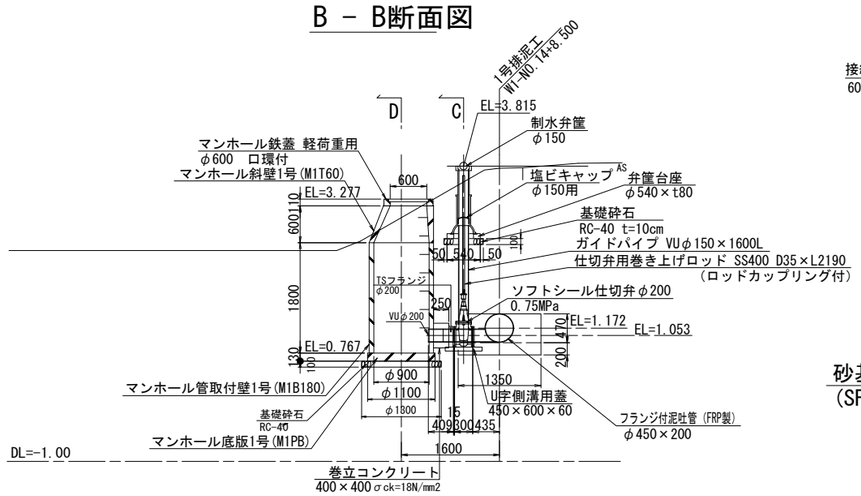

G － G断面図

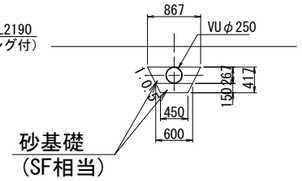

C － C断面図

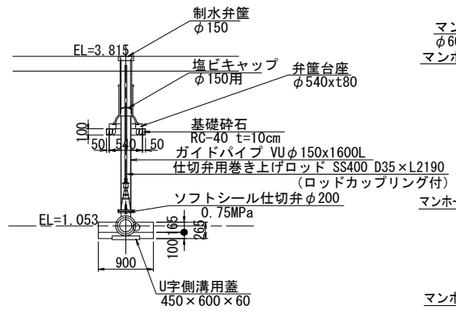

D － D断面図

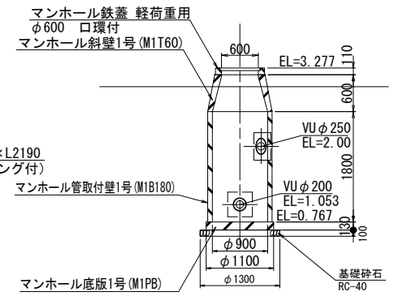

巻立コンクリート詳細図

S=1:20

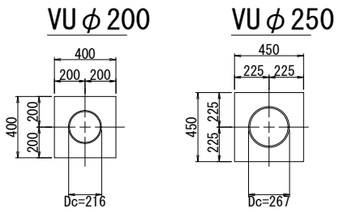

コンクリートの規格
鉄筋コンクリート:21N-12-20 OR 25(BB)
無筋コンクリート:18N-8-20 OR 25(BB)
均しコンクリート:18N-8-20 OR 25(BB)

標高値：Y.P

工事名	令和6年度　印旛沼二期農業水利事業 一本松機場師戸西用水管整備工事		
図面名	1号排泥工構造図		
作成年月日			
縮尺	S=1:50	図面番号	6
会社名			
事業所名	関東農政局　印旛沼二期農業水利事業所		

撤去復旧図(1/3)

平面図(1/3)

S=1:500

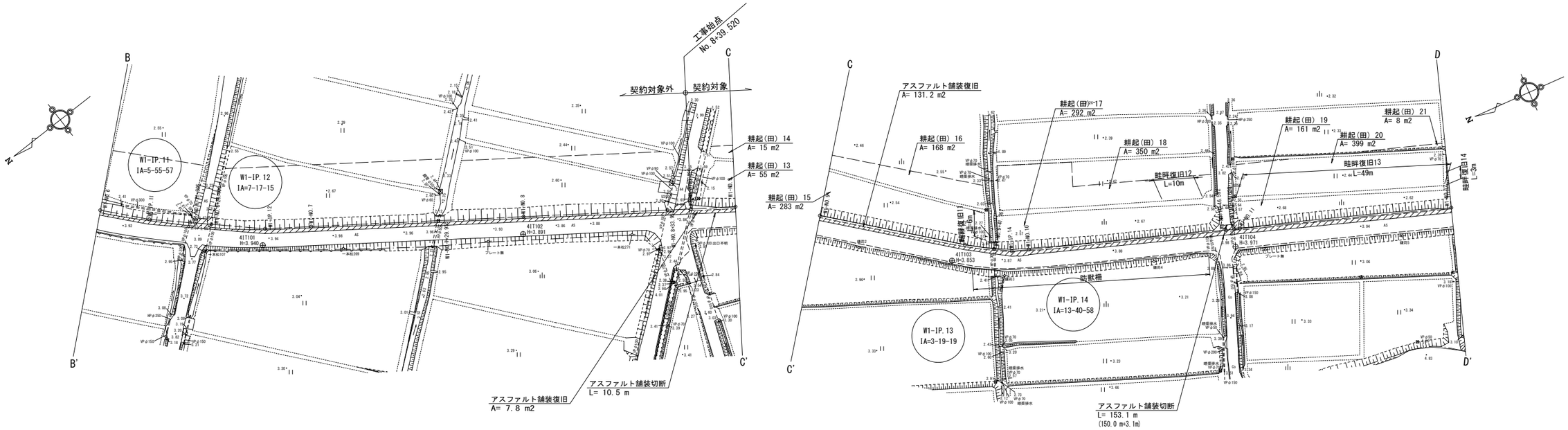

標高値：Y.P

工 事 名	令和6年度　印旛沼二期農業水利事業 一本松機場師戸西用水管整備工事		
図 面 名	撤去復旧図(1/3)		
作成年月日			
縮　　尺	S=1:500	図面番号	7 - 1/3
会 社 名			
事業所名	関東農政局　印旛沼二期農業水利事業所		

撤去復旧図(2/3)

平面図(2/3)

S=1:500

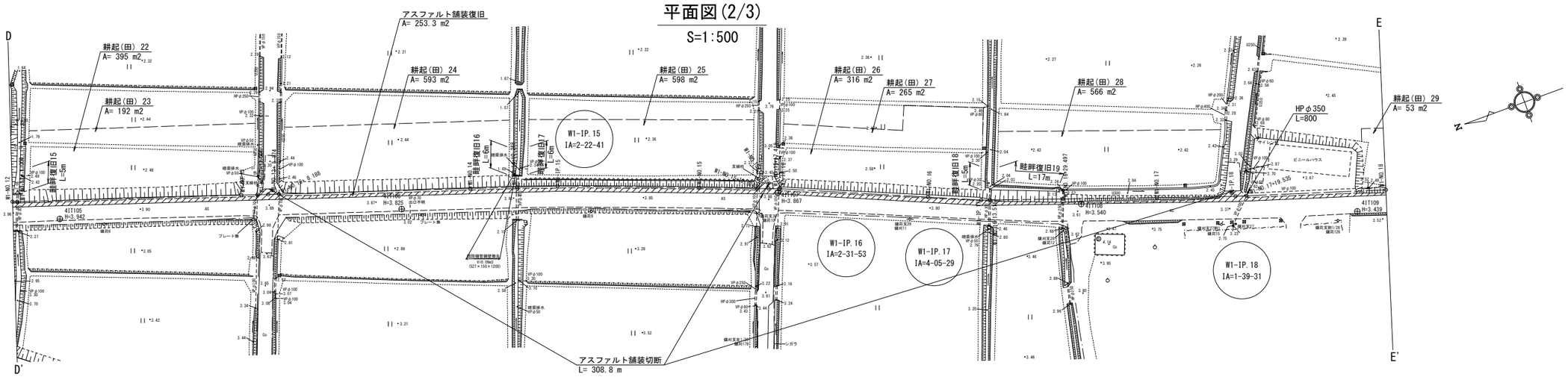

平面図(3/3)

S=1:500

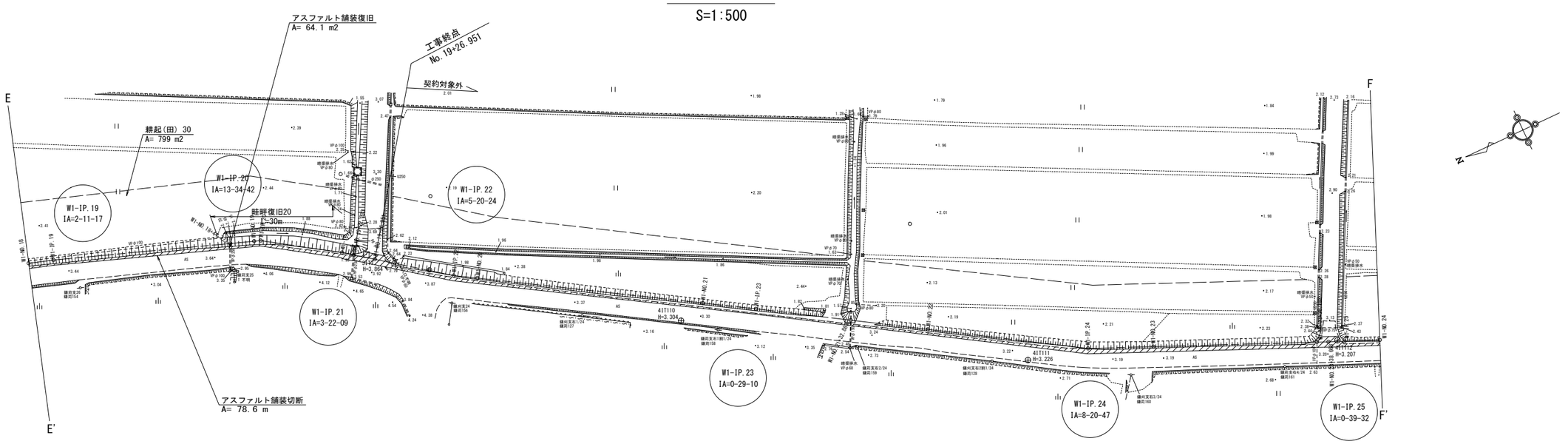

進入路 待避所 耕起復旧
耕起　85㎡（水田）×2ヶ所
耕起　85㎡（畑）×1ヶ所

標高値：Y.P

工事名	令和6年度　印旛沼二期農業水利事業 一本松機場師戸西用水管整備工事		
図面名	撤去復旧図(2/3)		
作成年月日			
縮尺	S=1:500	図面番号	7 - 2/3
会社名			
事業所名	関東農政局　印旛沼二期農業水利事業所		

撤去復旧図(3/3)

(撤去復旧構造図)

畦畔撤去復旧

S=1:20

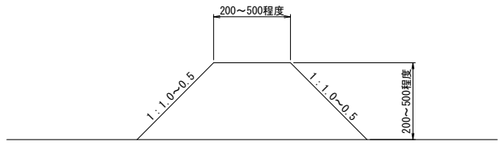

※ 断面は現況合せとする

アスファルト舗装撤去

S=1:10

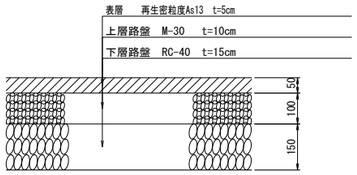

HPφ350撤去復旧(現況再利用)

S=1:20

(NO.17+19.54)

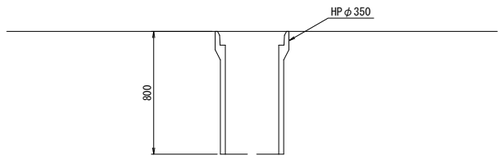

アスファルト舗装復旧

(仮復旧)

S=1:10

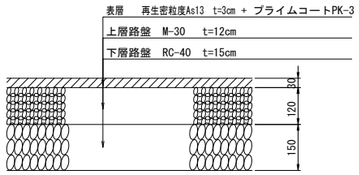

標高値：Y.P

工事名	令和6年度　印旛沼二期農業水利事業 一本松機場師戸西用水管整備工事		
図面名	撤去復旧図(3/3)		
作成年月日			
縮尺	図示	図面番号	7-3/3
会社名			
事業所名	関東農政局　印旛沼二期農業水利事業所		

仮設計画図(1/8)

平面図(1/3)

S=1:500

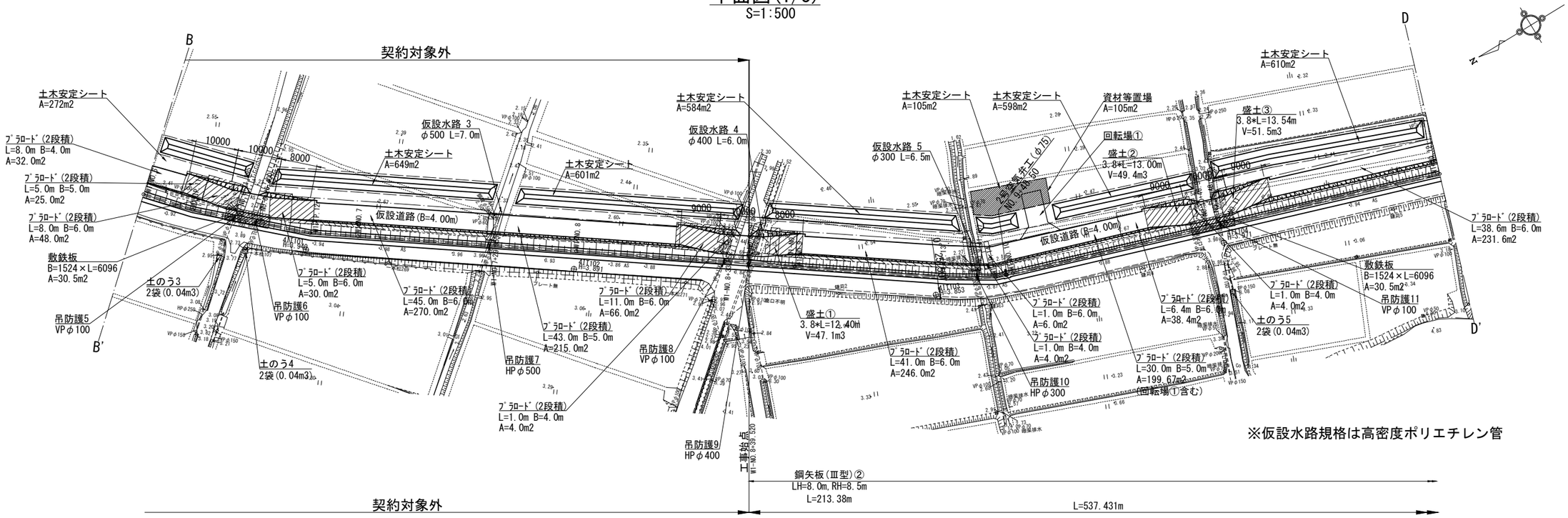

※仮設水路規格は高密度ポリエチレン管

仮設計画標準断面図

S=1:50

NO.8+39.520～NO.17+19.000
NO.17+45.00～NO.19+26.951

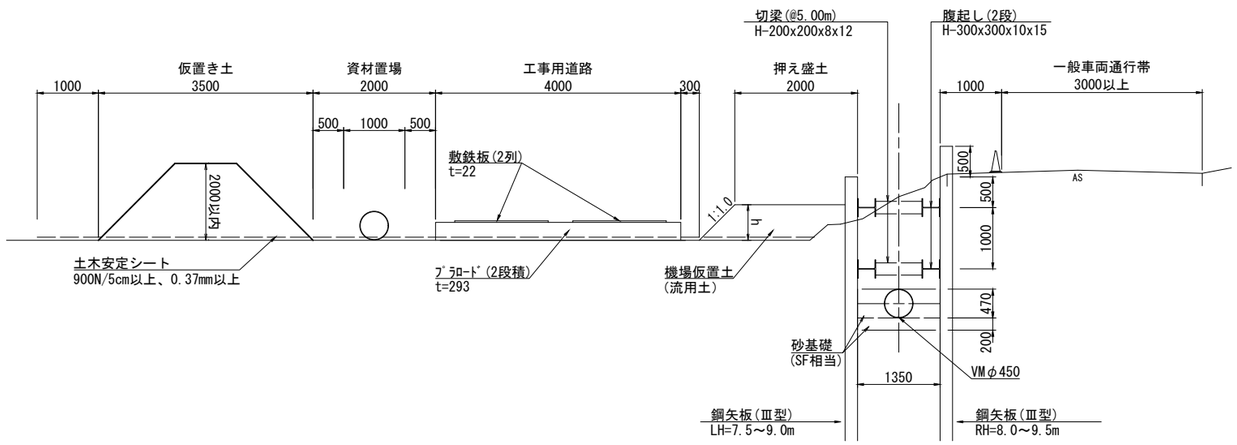

押え盛土高(h)

測　点	盛土高(m)
No.8+39.520	現況道路
No.9	0.600
IP.13	0.720
No.9+41.767	0.570
IP.14	0.630
No.10	0.630
No.9+41.767	現況道路
No.11	1.000
No.12	1.000

回転場詳細図

S=1:250

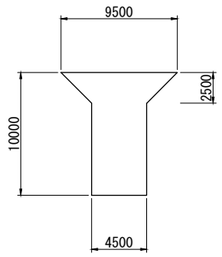

プラロード　A=51.3m2
敷鉄板　A=51.3m2

工事名	令和6年度　印旛沼二期農業水利事業 一本松機場師戸西用水管整備工事		
図面名	仮設計画図(1/8)		
作成年月日			
縮尺	図示	図面番号	8 - 1/8
会社名			
事業所名	関東農政局 印旛沼二期農業水利事業所		

仮設計画図(2/8)

平面図(2/3)

S=1:500

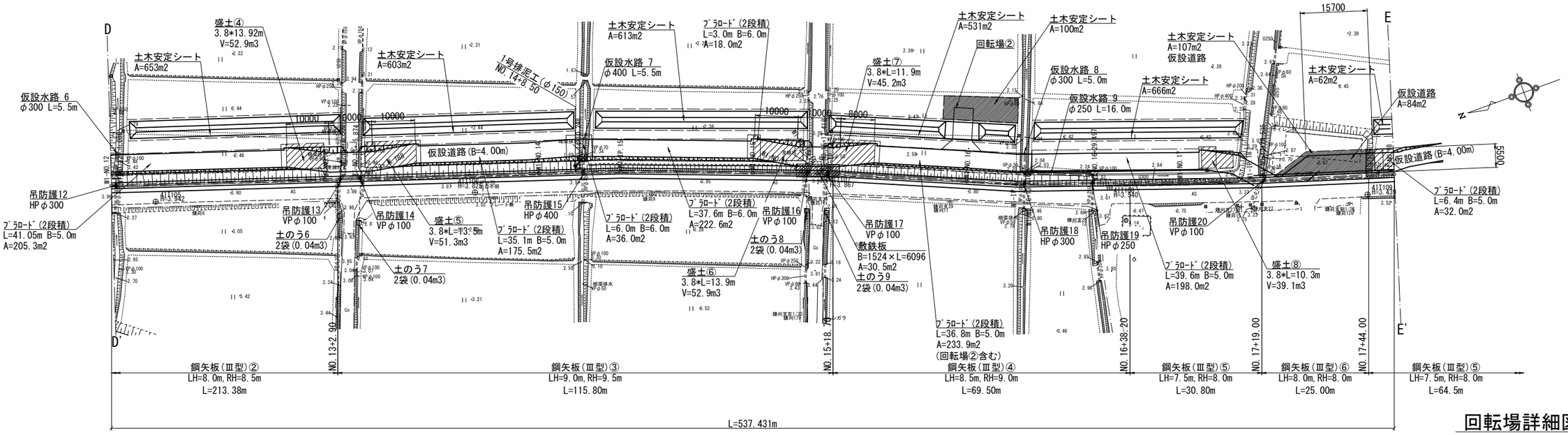

回転場詳細図

S=1:250

※仮設水路規格は高密度ポリエチレン管

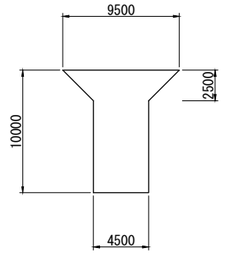

プラロード　A=51.3m2
敷鉄板　A=51.3m2

仮設計画標準断面図

S=1:50

NO.8+39.520～NO.17+19.000
NO.17+45.00～NO.19+26.951

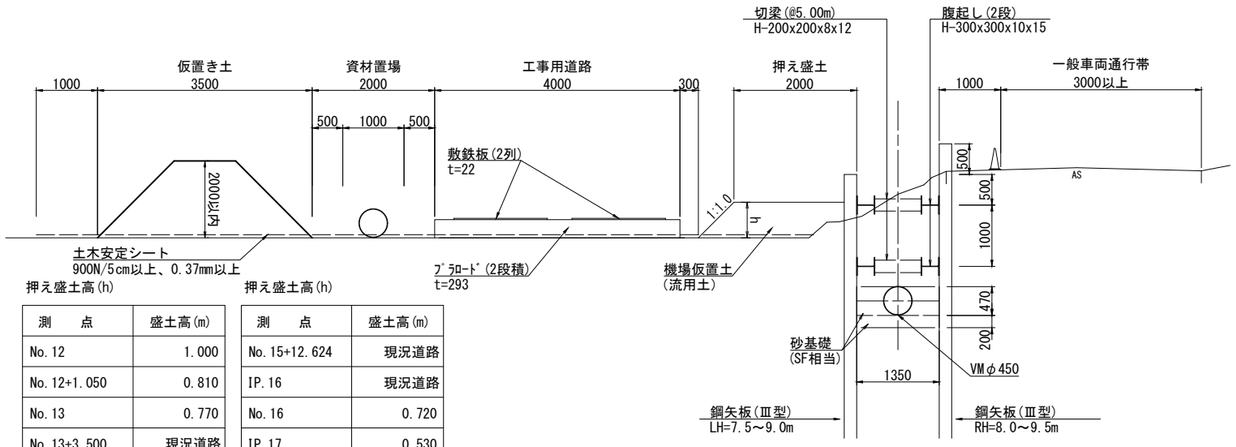

押え盛土高(h)

測　点	盛土高(m)
No.12	1.000
No.12+1.050	0.810
No.13	0.770
No.13+3.500	現況道路
No.13+5.874	現況道路
No.14	0.820
No.14+10.248	1.040
IP.15	0.970

押え盛土高(h)

測　点	盛土高(m)
No.15+12.624	現況道路
IP.16	現況道路
No.16	0.720
IP.17	0.530
No.16+13.516	0.680
No.16+29.497	0.600
No.17	0.600
IP.18	現況道路
No.18	0.600

NO.17+19.00～NO.17+45.00

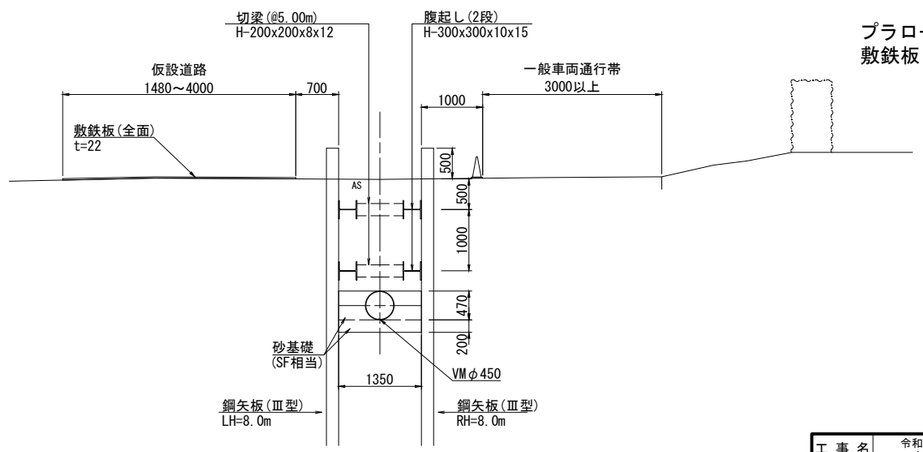

工事名	令和6年度　印旛沼二期農業水利事業 一本松機場師戸西用水管整備工事		
図面名	仮設計画図(2/8)		
作成年月日			
縮　尺	図示	図面番号	8 - 2/8
会社名			
事業所名	関東農政局 印旛沼二期農業水利事業所		

仮設計画図（3/8）

平面図(3/3)
S=1:500

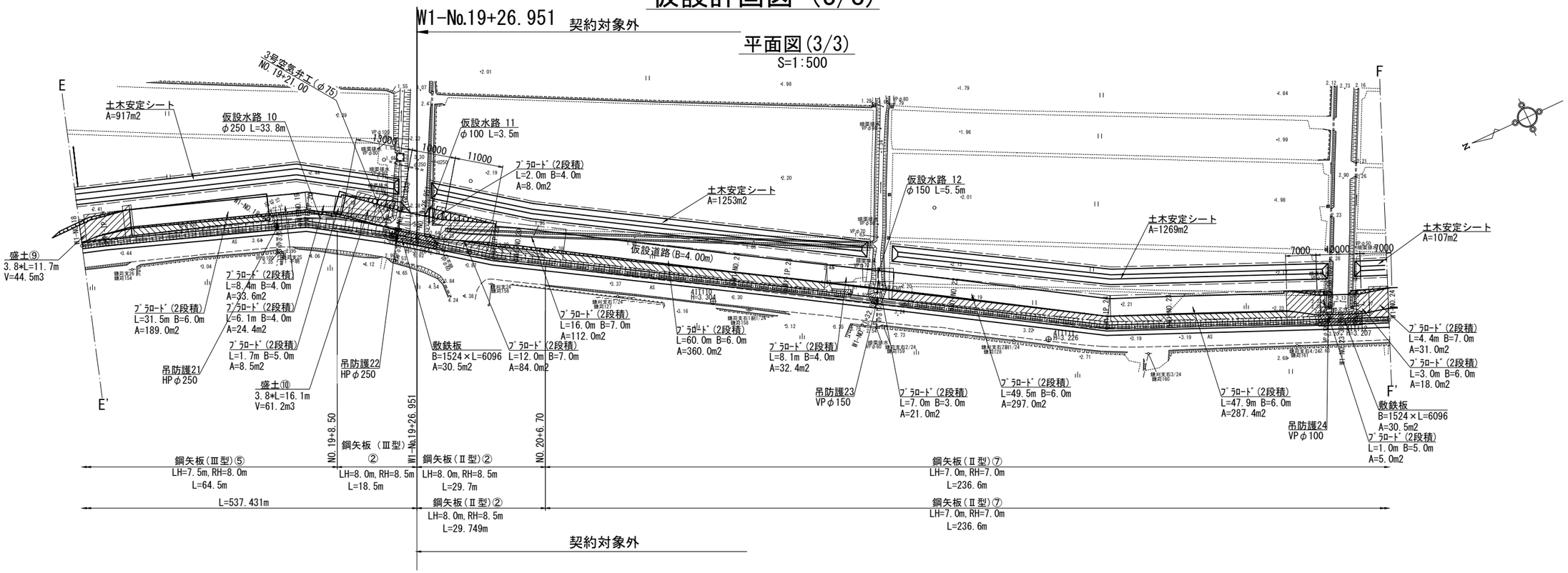

※仮設水路規格は高密度ポリエチレン管

仮設計画標準断面図
S=1:50

NO.8+39.520～NO.17+19.000
NO.17+45.00～NO.19+26.951

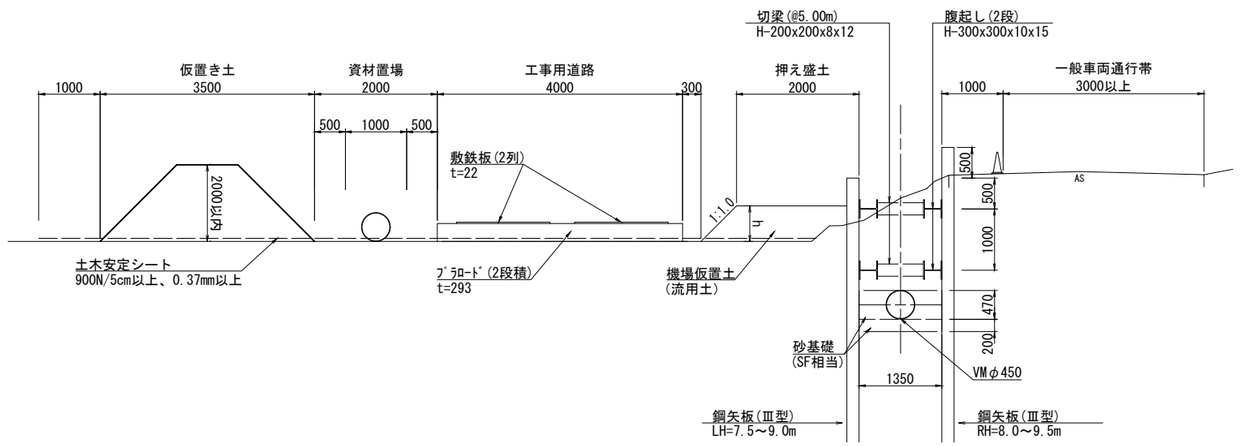

押え盛土高(h)

測　　点	盛土高(m)
No.18	0.600
IP.19	0.600
No.18+44.723	0.760
No.19	0.750
IP.20	0.860
IP.21	0.630
No.19+26.951	現況道路

標高値：Y.P

工事名	令和6年度　印旛沼二期農業水利事業 一本松機場師戸西用水管整備工事		
図面名	仮設計画図(3/8)		
作成年月日			
縮尺	図示	図面番号	8 - 3/8
会社名			
事業所名	関東農政局 印旛沼二期農業水利事業所		

仮設計画図(4/8)

S=1:50

1号排泥工仮設工構造図

平 面 図

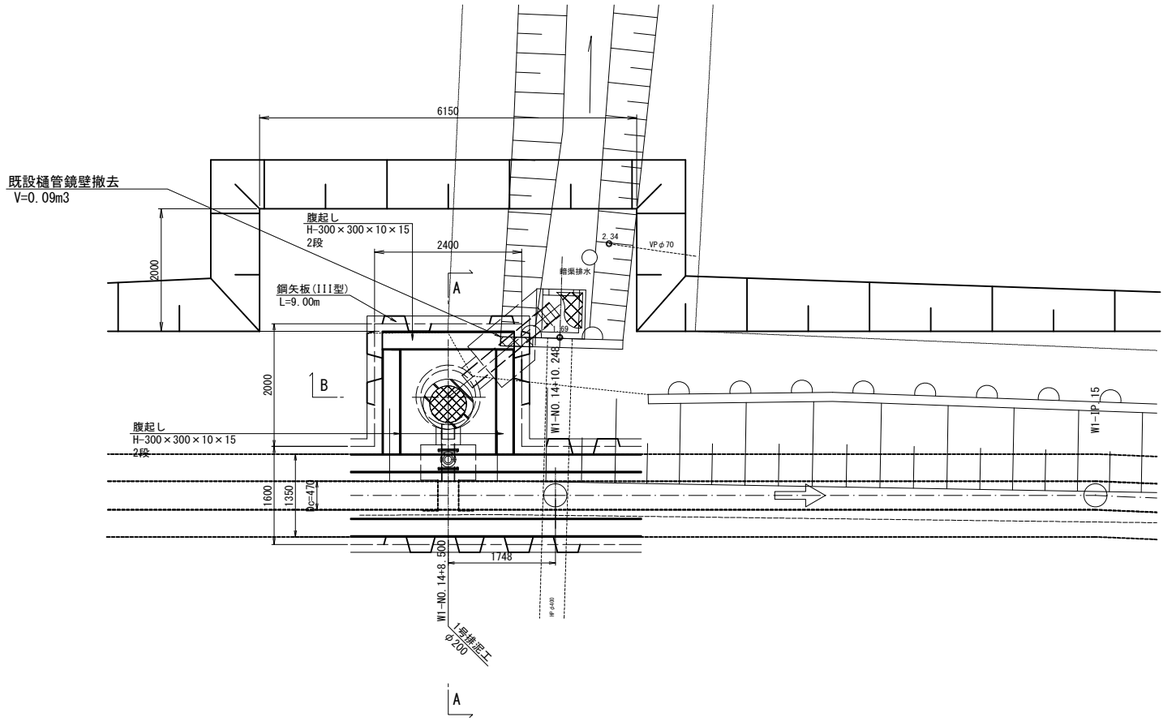

B － B断面図

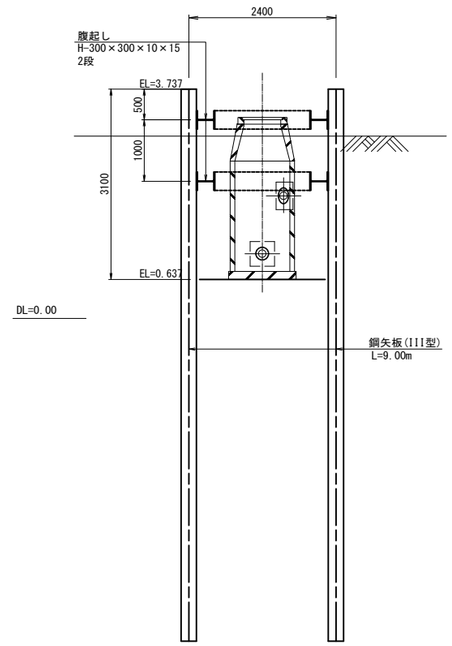

縦 断 図
(A-A断面図)

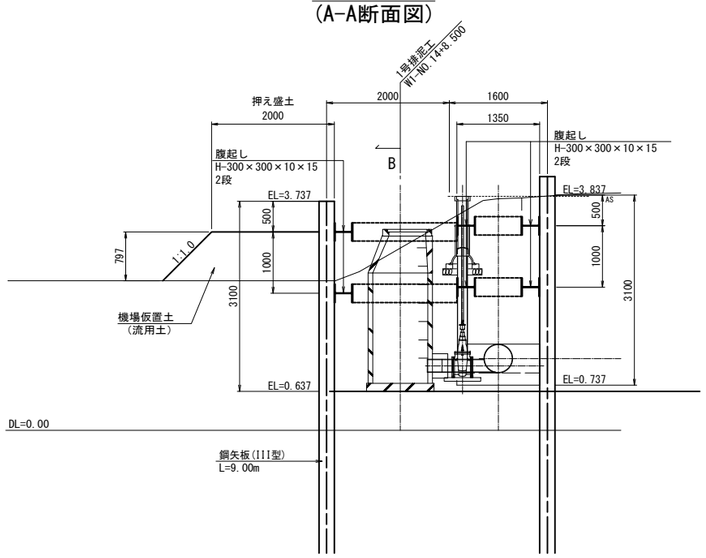

標高値：Y.P

工 事 名	令和6年度　印旛沼二期農業水利事業 一本松機場師戸西用水管整備工事		
図 面 名	仮設計画図(4/8)		
作成年月日			
縮　　尺	S=1:50	図面番号	8-4/8
会 社 名			
事業所名	関東農政局　印旛沼二期農業水利事業所		

仮設計画図(5/8)

待避所平面図(1/2)

S=1:500

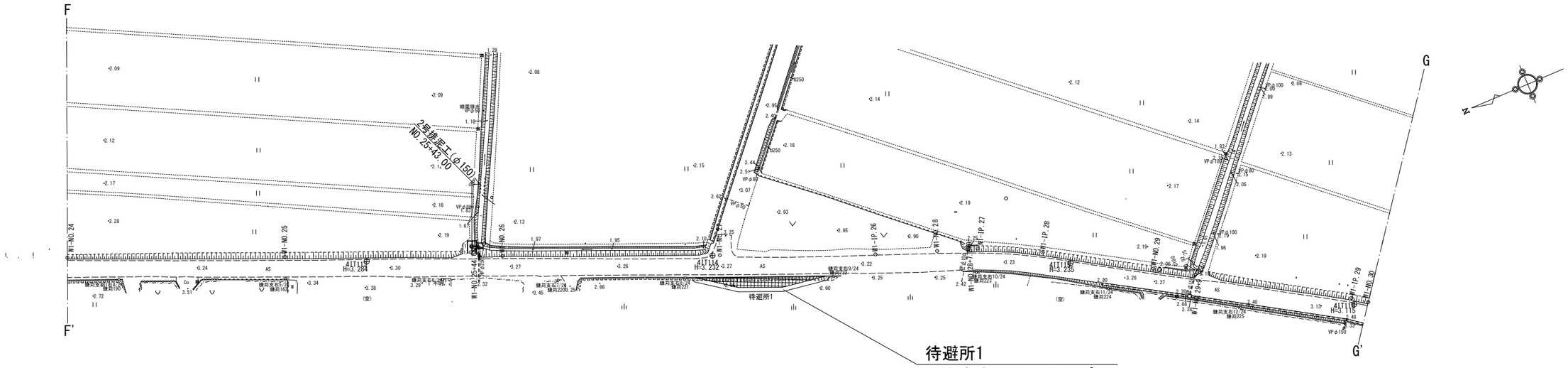

待避所1
土木安定ｼｰﾄ A=85.0㎡
プラロード(5段積) A=50.0m2
敷鉄板 A=50.0m2

待避所詳細図

S=FREE

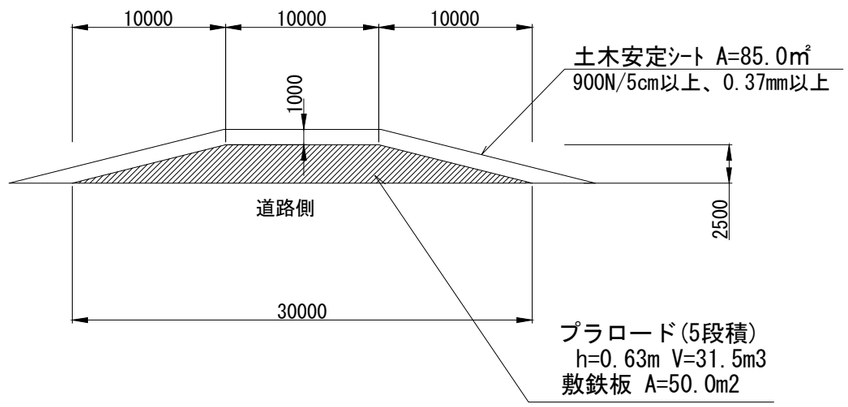

土木安定ｼｰﾄ A=85.0㎡
900N/5cm以上、0.37mm以上

プラロード(5段積)
h=0.63m V=31.5m3
敷鉄板 A=50.0m2

工 事 名	令和6年度　印旛沼二期農業水利事業 一本松機場師戸西用水管整備工事		
図 面 名	仮設計画図(5/8)		
作成年月日			
縮　　尺	図示	図面番号	8-5/8
会 社 名			
事業所名	関東農政局 印旛沼二期農業水利事業所		

仮設計画図(6/8)　S=1:1,000

待避所平面図(2/2)

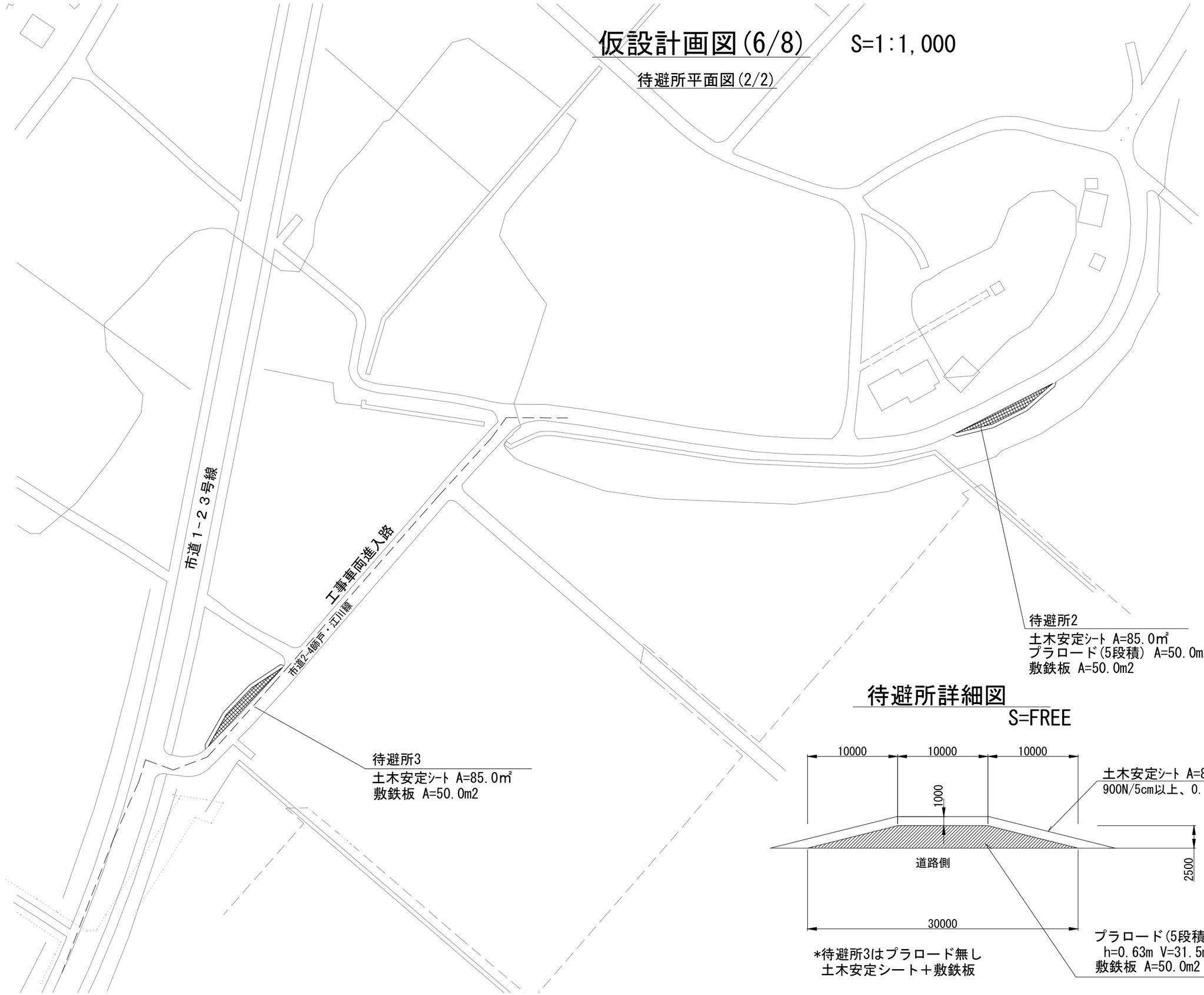

待避所詳細図

S=FREE

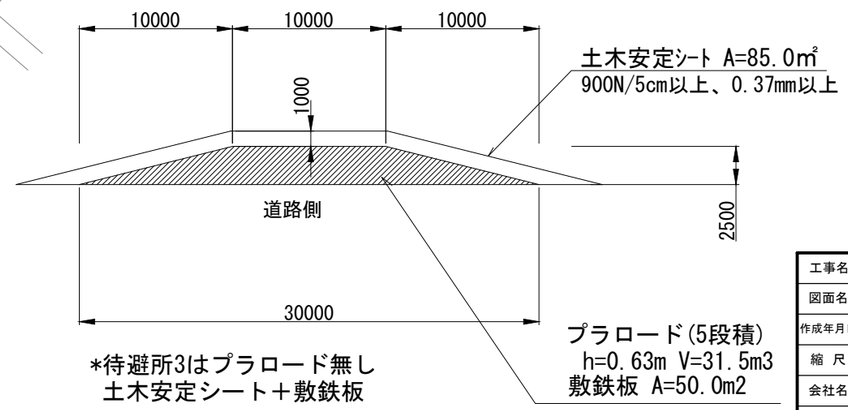

*待避所3はプラロード無し
土木安定シート＋敷鉄板

工事名	令和6年度 印旛沼二期農業水利事業所 一本松機場師戸西用水管整備工事		
図面名	仮設計画図(6/8)		
作成年月日			
縮 尺	図示	図面番号	8-6/8
会社名			
事業所名	関東農政局 印旛沼二期農業水利事業所		

仮設計画図(7/8)

(既設管吊防護工構造図)　S=1:50

φ400以上

正 面 図

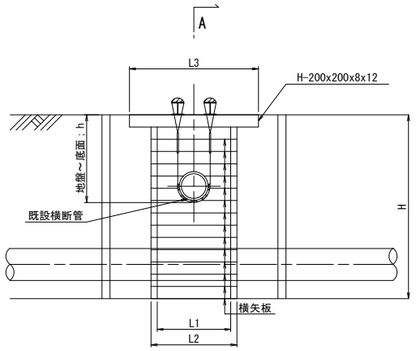

A-A断面図

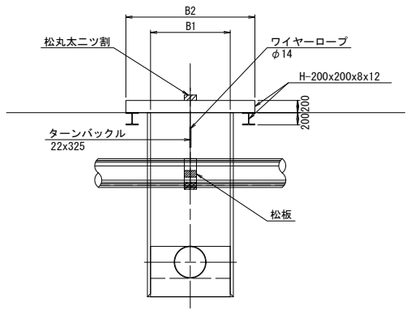

断 面 図

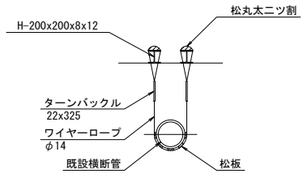

φ400以上

番号	測点	既設横断管	吊防護工				横矢板					
			h	B1	B2	L3	L1	L2	t	右H	左H	
			(mm)	(mm)	(mm)	(mm)	(mm)	(mm)	(mm)	(m)	(m)	
1	NO.3+9.061	HPφ500	1446	1350	2350	1800	1200	1400	45	1.90	2.40	契約対象外
4	NO.5+18.876	HPφ500	1483	1350	2350	1800	1200	1400	45	1.99	2.49	契約対象外
7	NO.7+29.955	HPφ500	1816	1350	2350	1800	1200	1400	50	2.32	2.82	契約対象外
9	NO.8+39.520	HPφ400	1700	1350	2350	1700	1100	1300	45	2.77	2.77	
15	NO.14+10.248	HPφ400	2080	1350	2350	1700	1100	1300	50	2.61	3.11	

φ350以下

正 面 図

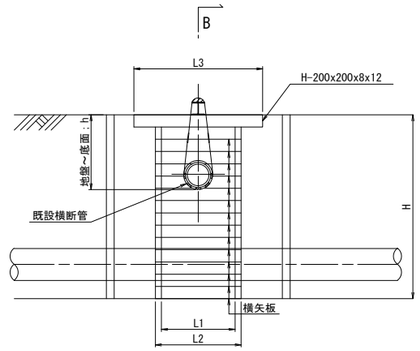

B-B断面図

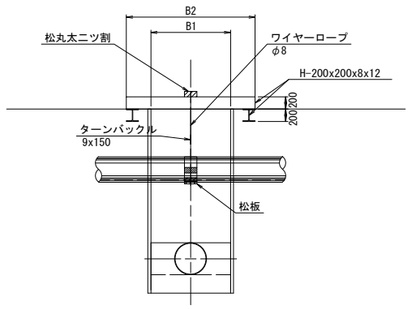

断 面 図

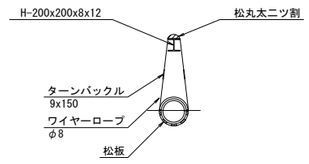

φ350以下

番号	測点	既設横断管	吊防護工				横矢板					
			h	B1	B2	L3	L1	L2	t	右H	左H	
			(mm)	(mm)	(mm)	(mm)	(mm)	(mm)	(mm)	(m)	(m)	
2	NO.4+11.204	VPφ100	1007	1200	2000	1350	750	950	35	2.42	2.42	契約対象外
3	NO.4+15.991	VPφ100	1012	1200	2000	1350	750	950	35	2.45	2.45	契約対象外
5	NO.6+21.395	VPφ100	1151	1350	2350	1350	750	950	30	2.61	2.61	契約対象外
6	NO.6+26.400	VPφ100	1245	1350	2350	1350	750	950	30	2.68	2.68	契約対象外
8	NO.8+33.952	VPφ100	1120	1350	2350	1350	750	950	30	2.75	2.75	契約対象外
10	NO.9+41.767	HPφ300	1709	1350	2350	1600	1000	1200	40	2.36	2.86	
11	NO.10+48.628	VPφ100	1259	1350	2350	1350	750	950	35	3.04	3.04	
12	NO.12+1.050	HPφ300	1799	1350	2350	1600	1000	1200	45	2.54	3.04	
13	NO.13+3.500	VPφ100	1243	1350	2350	1350	750	950	35	3.03	3.03	
14	NO.13+8.188	VPφ100	1332	1350	2350	1350	750	950	35	3.08	3.08	
16	NO.15+12.624	VPφ100	1370	1350	2350	1350	750	950	35	2.98	2.98	
17	NO.15+17.418	VPφ100	1221	1350	2350	1350	750	950	35	3.00	3.00	
18	NO.16+13.516	HPφ300	1593	1350	2350	1600	1000	1200	40	2.30	2.80	
19	NO.16+29.497	HPφ250	1232	1350	2350	1550	950	1150	40	2.10	2.60	
20	NO.17+19.535	VPφ100	689	1350	2350	1350	750	950	30	2.30	2.30	
21	NO.18+44.723	VPφ250	1063	1350	2350	1500	900	1100	35	1.99	2.49	
22	NO.19+22.233	HPφ250	1639	1350	2350	1550	950	1150	40	2.68	2.68	
23	NO.21+32.882	VPφ150	1159	1350	2350	1400	800	1000	30	1.72	2.22	契約対象外
24	NO.23+36.102	VPφ100	674	1350	2350	1350	750	950	30	2.34	2.34	契約対象外
25	NO.25+44.660	HPφ250	1607	1350	2350	1550	950	1150	40	2.11	2.61	契約対象外
26	NO.28+7.279	VPφ100	774	1350	2350	1350	750	950	30	1.64	2.14	契約対象外
27	NO.29+9.722	VPφ150	1036	1350	2350	1400	800	1000	30	1.59	2.09	契約対象外

工 事 名	令和6年度　印旛沼二期農業水利事業 一本松機場師戸西用水管整備工事		
図 面 名	仮設計画図(7/8)		
作成年月日			
縮　　尺	S=1:50	図面番号	8 -7/8
会 社 名			
事業所名	関東農政局　印旛沼二期農業水利事業所		

仮設計画図(8/8)

仮設道路道路横断部構造図

S=1:100

平　面　図

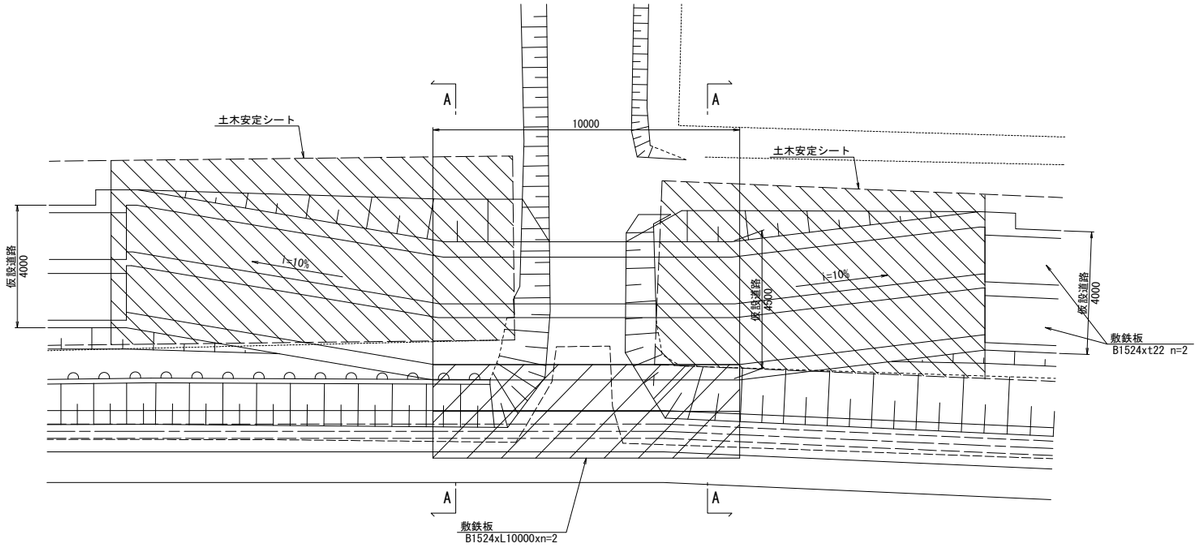

A － A断面図

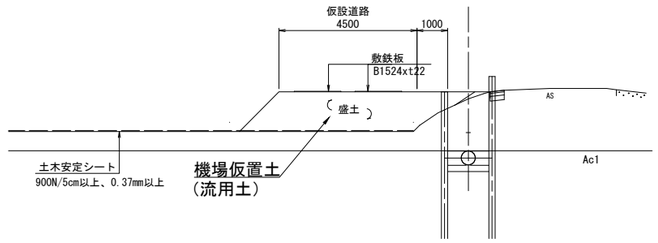

縦　断　図

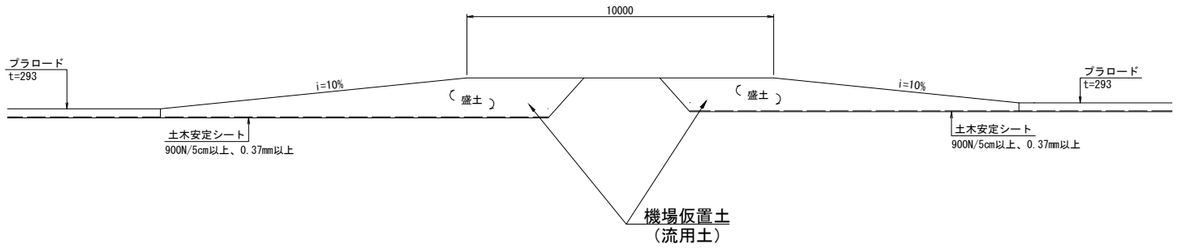

工 事 名	令和6年度　印旛沼二期農業水利事業 一本松機場師戸西用水管整備工事		
図 面 名	仮設計画図(8/8)		
作成年月日			
縮　　尺	S=1:100	図面番号	8 -8/8
会 社 名			
事業所名	関東農政局　印旛沼二期農業水利事業所		