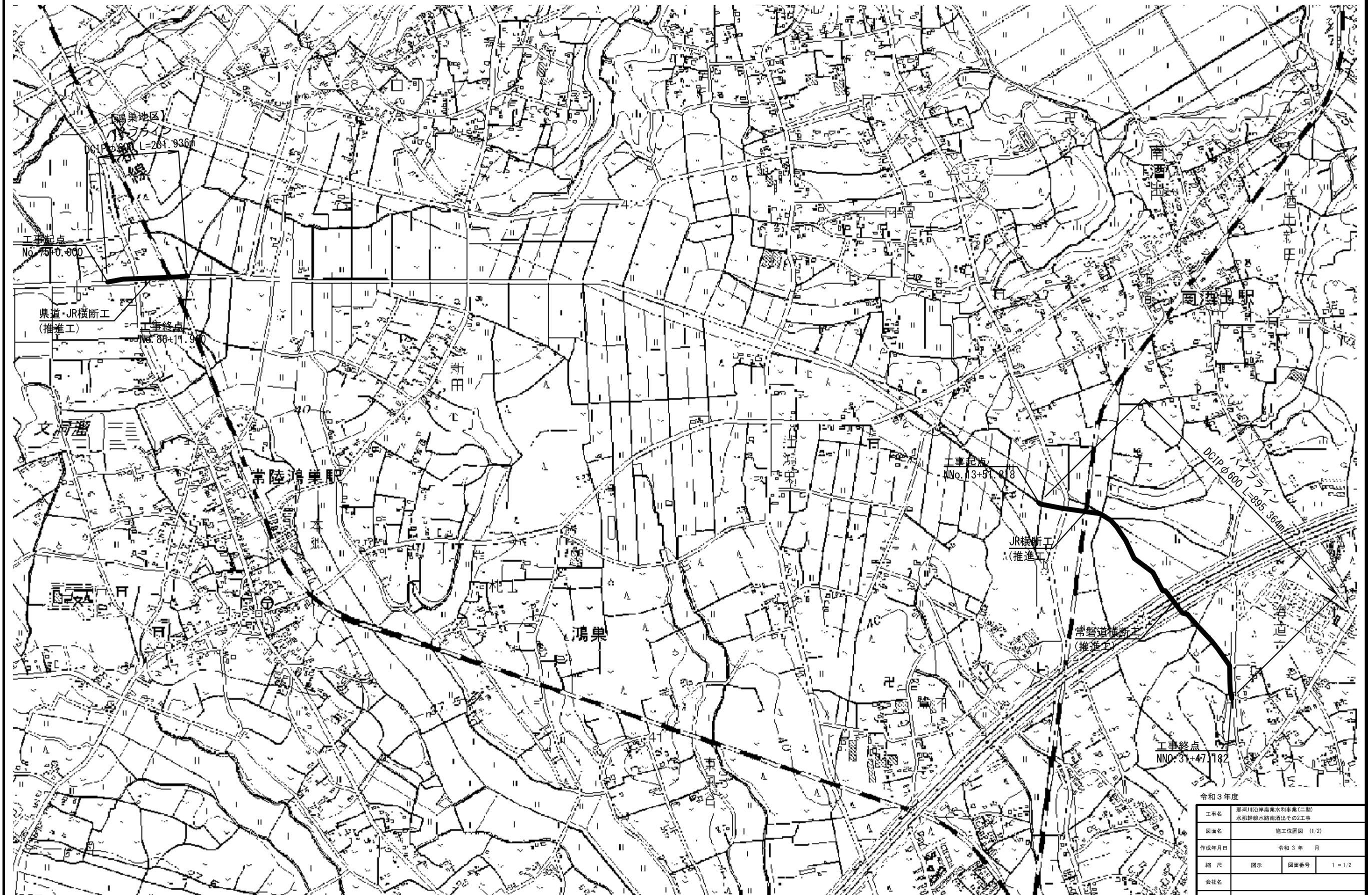


施工位置図 S=1:5000



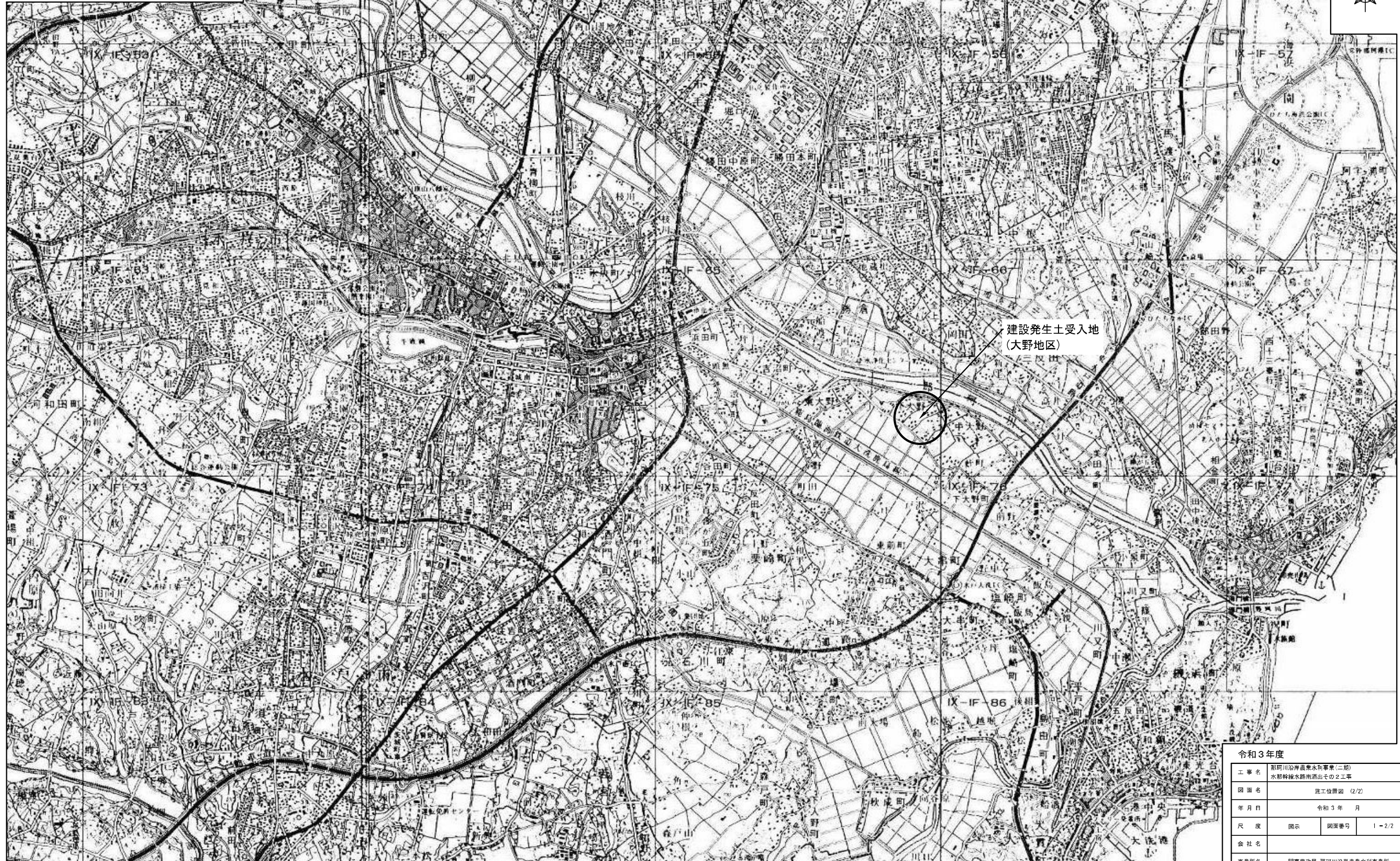
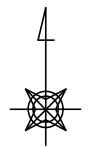
令和3年度

工事名	那珂川沿岸農業水利事業(二期) 水肥貯給水路南流出その2工事		
図面名	施工位置図 (1/2)		
作成年月日	令和3年 月		
縮尺	図示	図面番号	1-1/2
会社名			
事業所名	関東農政局 那珂川沿岸農業水利事業所		

施工位置図

S=1:125000

建設発生土受入地位置



令和3年度			
工事名	那珂川沿岸農業水利事業(二期) 水郡幹線水路南出その2工事		
図面名	施工位置図 (2/2)		
年月日	令和3年 月		
尺度	図示	図面番号	1-2/2
会社名			
事業所名	関東農政局 那珂川沿岸農業水利事業所		