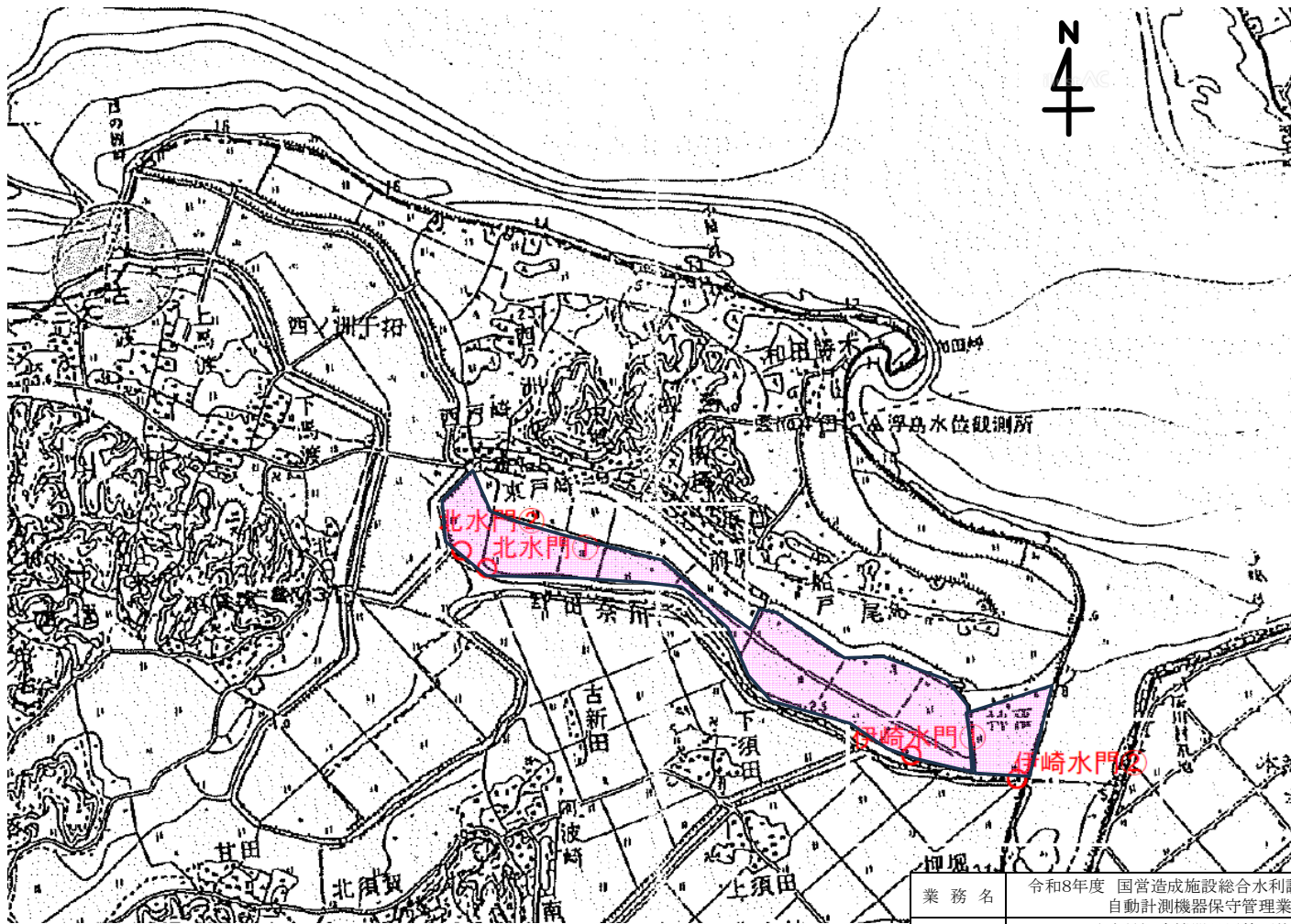


令和8年度
国営造成施設総合水利調整管理事業
自動計測機器保守管理業務

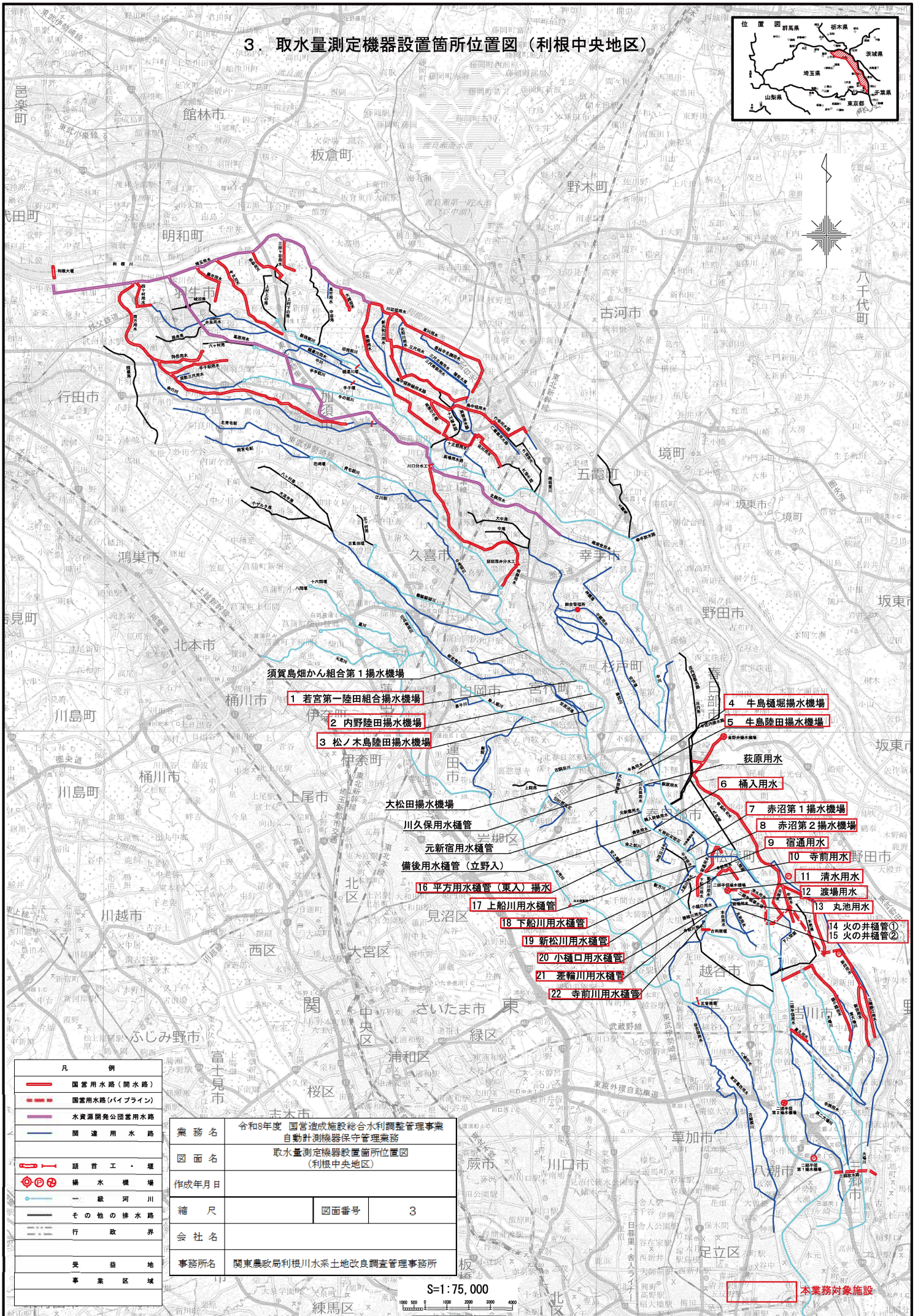
図 面 目 録

番号	図 面 名 称	枚数	備 考
1	施行位置図	1	全地区
2	取水量測定機器設置箇所位置図 (西の洲地区)	1	西の洲地区
3	取水量測定機器設置箇所位置図 (利根中央地区)	1	利根中央地区
4	取水量測定機器設置箇所位置図 (鬼怒川流域)	1	鬼怒川流域
計		4	



業務名	令和8年度 国営造成施設総合水利調整管理事業 自動計測機器保守管理業務		
図面名	取水量測定機器設置箇所位置図 (西の洲地区)		
作成年月日			
縮尺	図面番号	2	
会社名			
事務所名	関東農政局利根川水系土地改良調査管理事務所		

3. 取水量測定機器設置箇所位置図（利根中央地区）

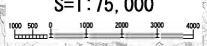


- 1 若宮第一陸田組合揚水機場
- 2 内野陸田揚水機場
- 3 松ノ木島陸田揚水機場
- 4 牛島樋堰揚水機場
- 5 牛島陸田揚水機場
- 6 桶入用水
- 7 赤沼第1揚水機場
- 8 赤沼第2揚水機場
- 9 宿通用水
- 10 寺前用水
- 11 清水用水
- 12 渡場用水
- 13 丸池用水
- 14 火の井樋管①
- 15 火の井樋管②
- 16 平方用水樋管（衆人）揚水
- 17 上船川用水樋管
- 18 下船川用水樋管
- 19 新松川用水樋管
- 20 小樋口用水樋管
- 21 差輪川用水樋管
- 22 寺前川用水樋管

凡 例	
	国営用水路（開水路）
	国営用水路（パイプライン）
	水資源開発公営用水路
	国 道 用 水 路
	頭 首 工 ・ 堰
	揚 水 機 場
	一 級 河 川
	そ の 他 の 排 水 路
	行 政 界
	受 益 地
	事 業 区 域

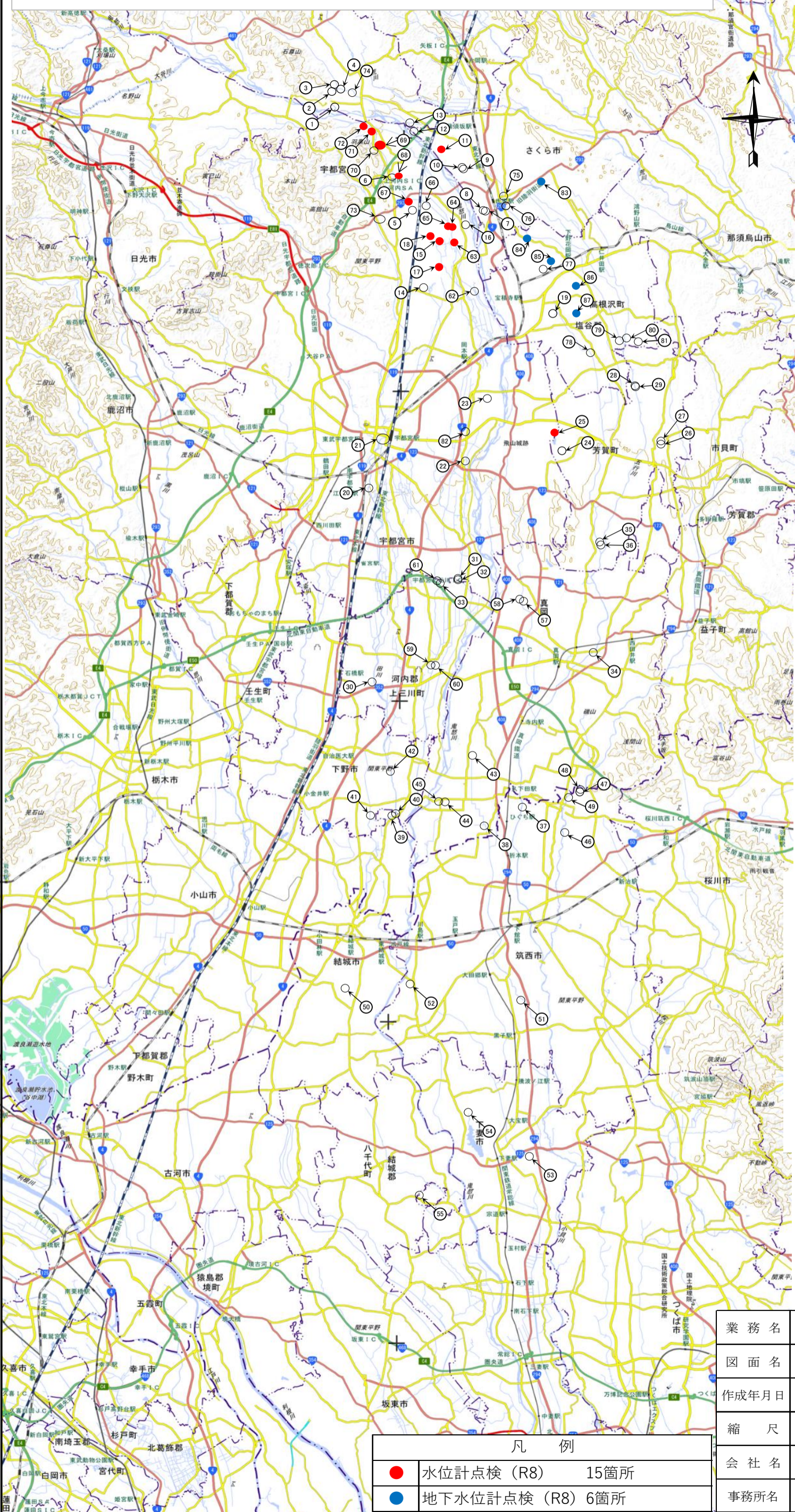
業務名	令和8年度 国営造成施設総合水利調整管理事業 自動計測機器保守管理業務		
図面名	取水量測定機器設置箇所位置図 （利根中央地区）		
作成年月日			
縮 尺		図面番号	3
会社名			
事務所名	関東農政局利根川水系土地区改良調査管理事務所		

S=1:75,000



本業務対象施設

取水量測定機器設置箇所位置図(鬼怒川流域)



No.	名称	
1	逆木幹線 (撤去済み)	
2	市の堀幹線 (撤去済み)	
3	松川 (撤去済み)	
4	松川② (撤去済み)	
5	御用川集水渠 (farmo)	○
6	御用川取水堰	○
7	石末分水工	○
8	草川釜ヶ淵→草川幹線末端放流工 (farmo)	○
9	草川本線	○
10	水神川	○
11	2号集水渠	●
12	草川幹線 (機器故障)	○
13	市の堀用水 (farmo)	○
14	添堀集水渠	○
15	谷川残水	○
16	東芦沼 (井戸) (機器故障)	○
17	長峰 (井戸) (水位センサー故障)	●
18	古田用水堰	●
19	前原 (井戸) (撤去済み)	○
20	田川 給分堰 用水路	○
21	田川 可動堰 用水路 (機器故障)	○
22	石井 (井戸)	○
23	平出 (井戸) (ロガー撤去)	○
24	東水沼 (撤去済み)	○
25	唐桶	●
26	清水川本川	○
27	清水川分水	○
28	五行川 三つ又堰 用水路②	○
29	五行川 三つ又堰 用水路①	○
30	田川 成田堰 用水路	○
31	越戸川No.1	○
32	越戸川No.2	○
33	上三川 江川 (ロガー撤去)	○
34	五行川 大前堰 用水路	○
35	五行川 芋の葉堰 用水路 (ロガー撤去)	○
36	五行川 芋の葉堰 河川 (野元川)	○
37	五行川 赤井戸堰 用水路	○
38	大谷川①	○
39	田川取水工 (ロガー撤去)	○
40	田川取水量	○
41	カニ・カップパ川 (farmo)	○
42	田川 蟹川堰 用水路	○
43	油川取水口	○
44	左岸分水工	○
45	右岸分水工	○
46	小貝川 井出姥沢堰 用水路	○
47	小貝川 小栗堰 用水路① (撤去済)	○
48	小貝川 小栗堰 用水路②	○
49	小貝川 八田堰 用水路	○
50	川岸用水機場吐出	○
51	田谷川取水工	○
52	船玉用水機場吐出	○
53	黒子幹線末流	○
54	砂沼北部 (データ欠損)	○
55	右岸幹線末流	○
56	八間堀川 (ロガー撤去)	○
57	一丁田堰 (左岸) (ロガー画像不良)	○
58	一丁田堰 (右岸) (ロガー故障)	○
59	道城用水 (右岸) (ロガー撤去)	○
60	道城用水 (左岸) (ロガー撤去)	○
61	幸堰 (左岸)	○
62	東岡本用水 (右岸) (farmo)	○
63	九郷半用水 (右岸)	●
64	東下ヶ橋用水	●
65	西下ヶ橋用水	●
66	芦沼用水 (右岸) (データ不良)	○
67	黒淵用水 (右岸)	●
68	河岸川用水路 (左岸) (データ不良)	●
69	中小倉用水 (左岸)	○
70	古用水 (右岸) (farmo)	○
71	上小倉用水 (左岸) (データ不良)	●
72	根川用水 (左岸)	●
73	山田川① (ロガー撤去)	○
74	上平 (データ不良)	○
75	合流水路 (ロガー撤去)	○
76	五行川No.1 (撤去済み)	○
77	野元川No.1	○
78	野本川No.2 (ロガー撤去)	○
79	五行川No.2	○
80	井沼川No.3 (ロガー撤去)	○
81	市の堀幹線水路No.3	○
82	平出 (追加)	●
83	坂本 (追加)	●
84	中丸 (追加)	●
85	向原 (追加)	●
86	西高谷 (追加)	●
87	横田 (追加)	●

凡例	
●	水位計点検 (R8) 15箇所
●	地下水位計点検 (R8) 6箇所

業務名	令和8年度 国営造成施設総合水利調整管理事業 自動計測機器保守管理業務		
図面名	取水量測定機器設置箇所位置図 (鬼怒川流域)		
作成年月日			
縮尺	図面番号	4	
会社名			
事務所名	関東農政局利根川水系土地改良調査管理事務所		