事業名	加古川水系広域農業水利施設総合管理事業		
工事名	呑吐ダム取水ゲート塗装他整備工事		
契約区分	当初	図面枚数	25枚

図面番号	図面名称	枚数	備考
1	位置図	1	
2	平面図	1	
3	取水放流施設全体図	1	
4	取水放流施設組立図	1	
5	取水塔一般断面図	1	
6	取水ゲート組立図	1	
7	取水ゲート扉体組立図	1	
8	上段扉組立図	1	
9	中段扉組立図	1	
10	下段扉組立図	1	
11	上段扉水密ゴム及び押え板図	2	
12	上段扉連結部水密ゴム図	1	
13	中段扉水密ゴム及び押え板図	1	
14	中段扉下段扉水密ゴム及び押え板図	1	
15	中段扉下段扉連結部水密ゴム図	1	
16	下段扉水密ゴム及び押え板図	1	
17	扉体連結部組立図	1	
18	扉体連結部詳細図	1	
19	主ローラ組立図	1	
20	主ローラ軸及び取付金物図	1	
21	主ローラ詳細図	1	
22	サイドローラ及び軸図	1	
23	仮設図	2	
計		25	

位　置　図

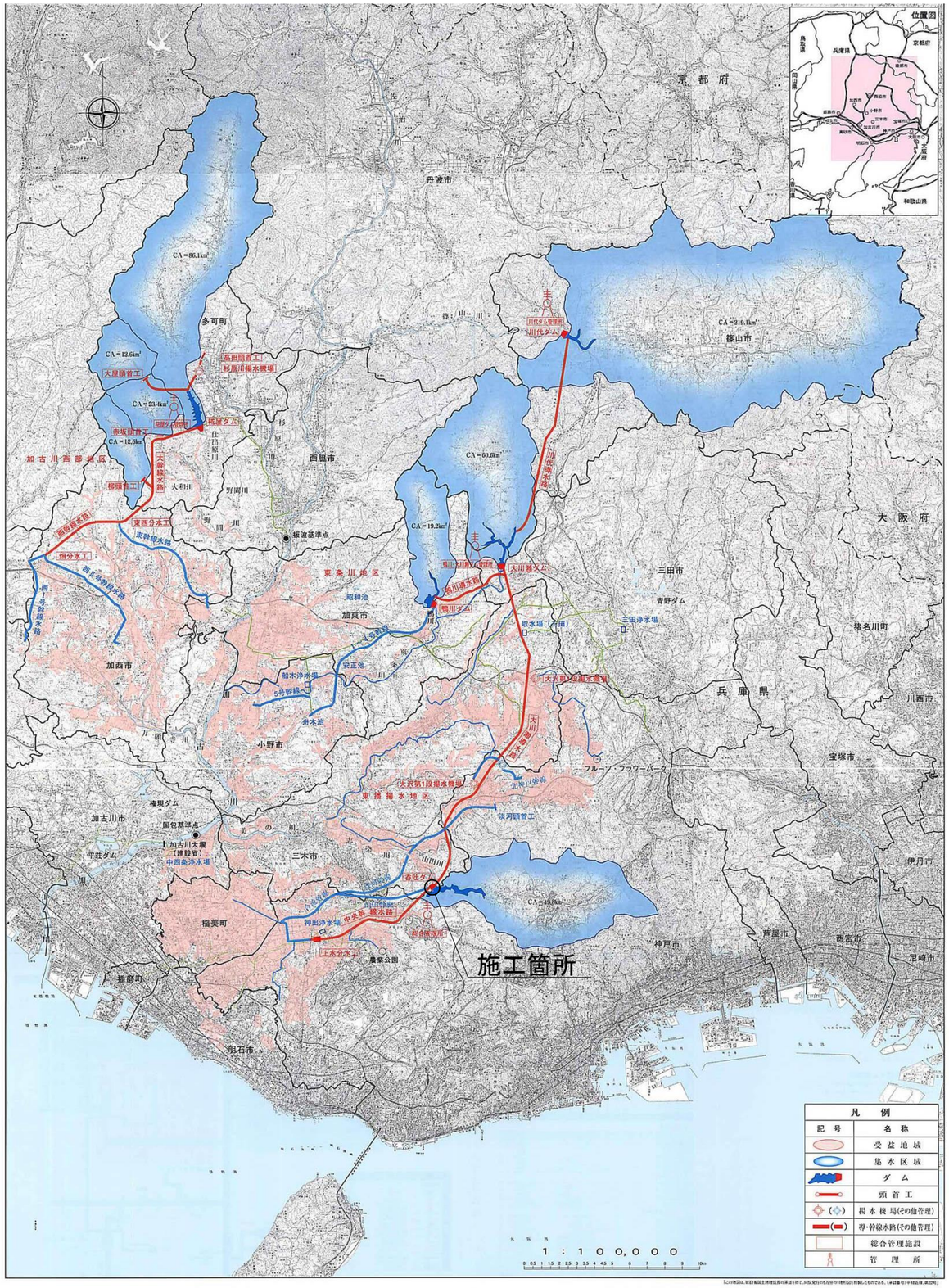

工事名	加古川水系広域農業水利施設総合管理事業 呑吐ダム取水ゲート塗装他整備工事		
図面名	位　置　図		
作成年月日			
縮　尺	図　示	図面番号	1
契約区分	当　初		
事務所名	近畿農政局淀川水系土地改良調査管理事務所 加古川水系広域農業水利施設総合管理所		

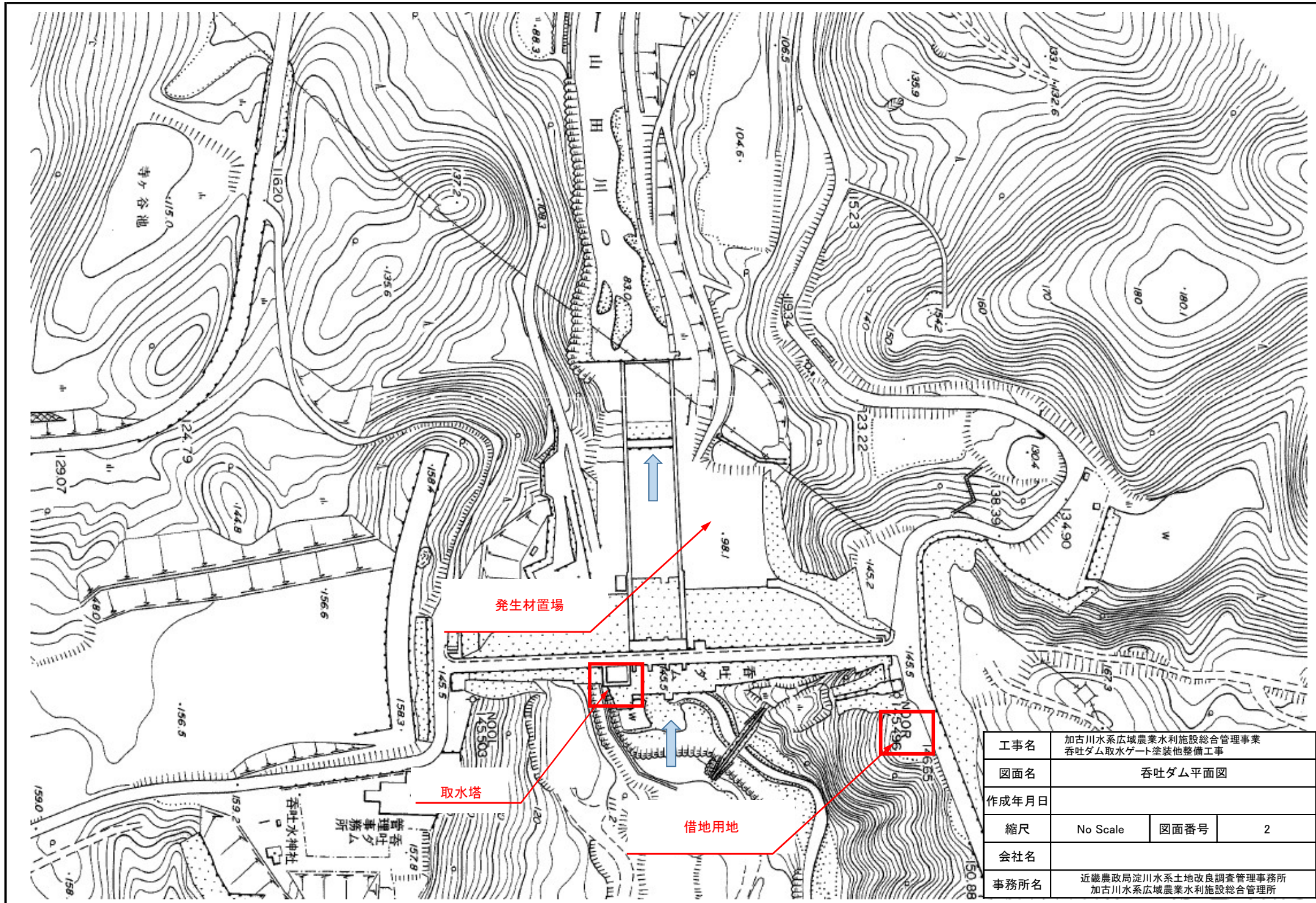

工事名	加古川水系広域農業水利施設総合管理事業 呑吐ダム取水ゲート塗装他整備工事		
図面名	呑吐ダム平面図		
作成年月日			
縮尺	No Scale	図面番号	2
会社名			
事務所名	近畿農政局淀川水系土地改良調査管理事務所 加古川水系広域農業水利施設総合管理所		

取水放流施設全体図

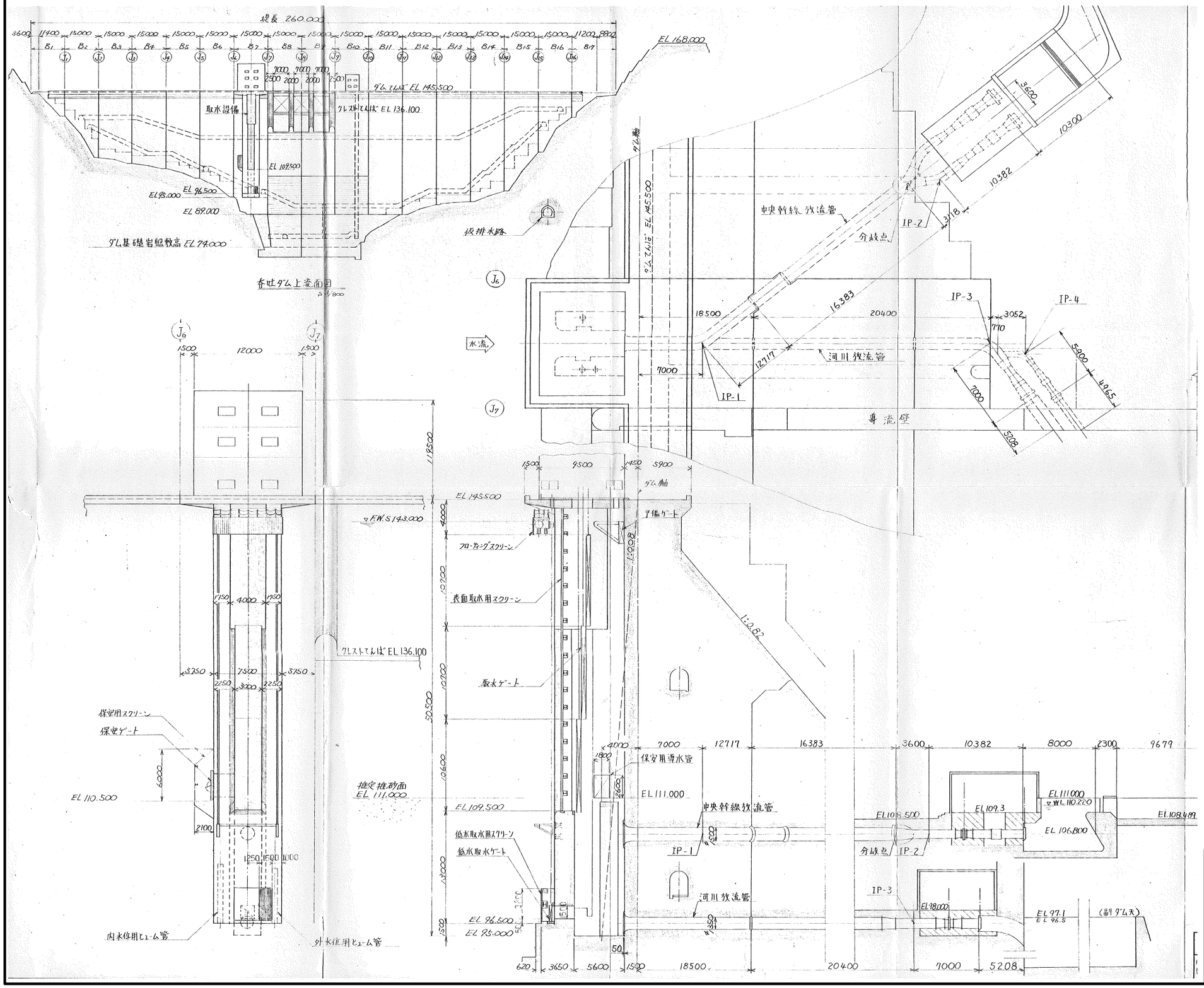

工事名	加古川水系広域農業水利施設総合管理事業 呑吐ダム取水ゲート塗装他整備工事		
図面名	取水放流施設全体図		
作成年月日			
縮尺		図面番号	3
契約区分	当　初		
事務所名	淀川水系土地改良調査管理事務所 加古川水系広域農業水利施設総合管理所		

取水放流施設組立図

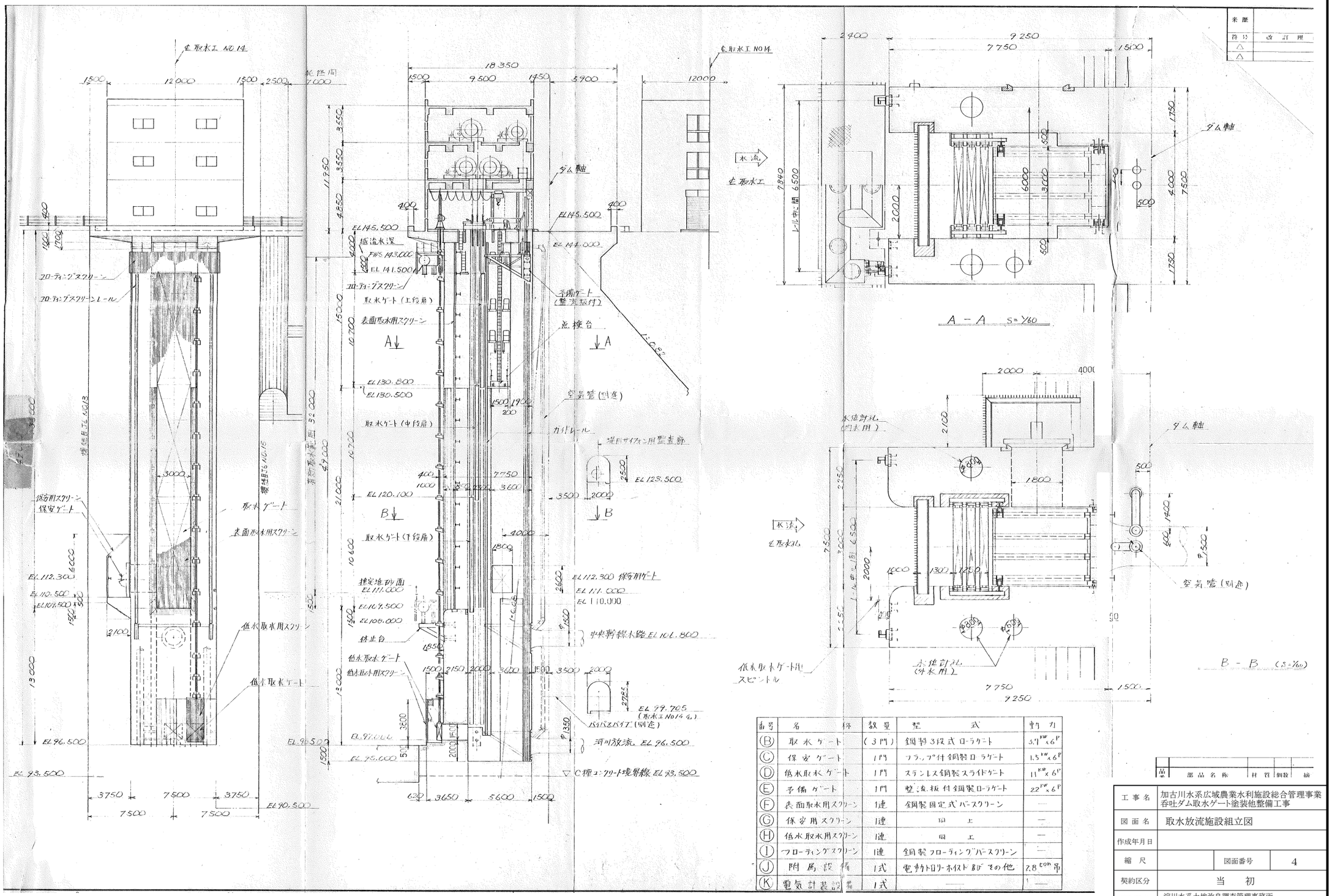

番号	名称	数量	型式	動力
Ⓑ	取水ゲート	(3門)	鋼製3段式ローラゲート	3.7kw×6P
Ⓒ	保安ゲート	1門	フランプ付鋼製ローラゲート	1.5kw×6P
Ⓓ	低水取水ゲート	1門	ステンレス鋼製スライドゲート	11kw×6P
Ⓔ	予備ゲート	1門	整流板付鋼製ローラゲート	22kw×6P
Ⓕ	表面取水用スクリーン	1連	鋼製固定式バースクリーン	—
Ⓖ	保安用スクリーン	1連	同上	—
Ⓗ	低水取水用スクリーン	1連	同上	—
Ⓘ	フローティングスクリーン	1連	鋼製フローティングバースクリーン	—
Ⓙ	附属設備	1式	電動トロリーホイスト及びその他	2.8ton 吊
Ⓚ	電気計装設備	1式	—	—

品番	部品名称	材質	個数	摘要

工事名	加古川水系広域農業水利施設総合管理事業 呑吐ダム取水ゲート塗装他整備工事		
図面名	取水放流施設組立図		
作成年月日			
縮尺		図面番号	4
契約区分	当初		
事務所名	淀川水系土地改良調査管理事務所 加古川水系広域農業水利施設総合管理所		

取水塔一般断面図

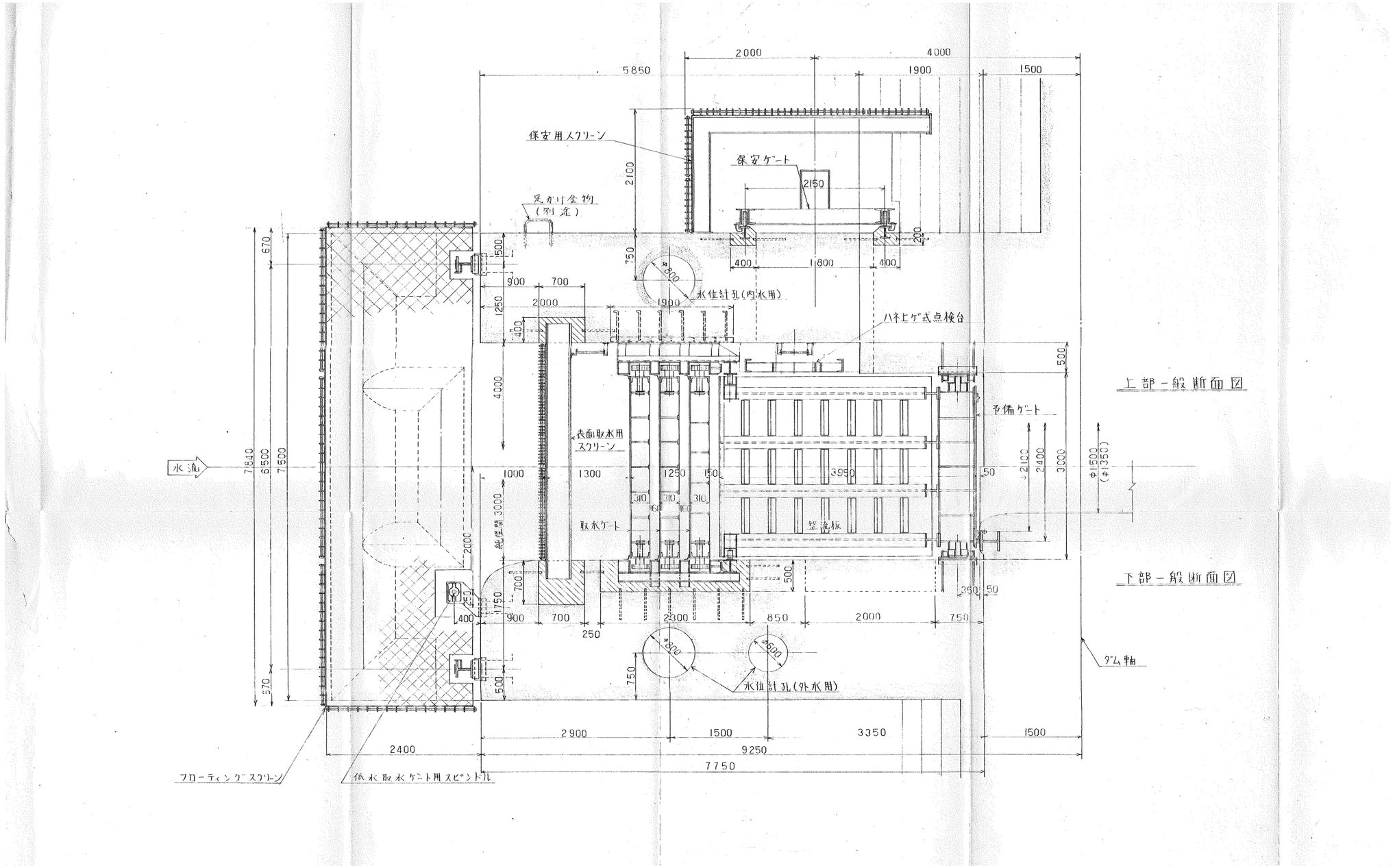

工事名	加古川水系広域農業水利施設総合管理事業 呑吐ダム取水ゲート塗装他整備工事
図面名	取水塔一般断面図
作成年月日	
縮尺	図面番号 5
契約区分	当初
事務所名	淀川水系土地改良調査管理事務所 加古川水系広域農業水利施設総合管理所