


契 約 図 面 目 録

事 業 名	国 営 亀 岡 中 部 土 地 改 良 事 業		
工 事 名	令 和 7 年 度 亀 岡 中 部 農 地 整 備 事 業 桂 川 西 工 区 整 備 工 事		
区 分	当初	図面枚数	3 枚
図面番号	図 面 名 称		枚 数      摘 要
1	位 置 図		1
2	計 画 平 面 図		1
3	整 備 工 詳 細 図		1
合 計			3



位置図



地区位置図

施工位置

千代川工区  
A=75ha

桂川西工区  
A=82ha

佐伯工区  
A=26ha

余部・安武工区  
A=40ha

本柳工区  
A=58ha

曾我部工区  
A=177ha

凡 例

施工位置	
鉄 道	——
高速道路	——
道 路	——
市町村界	——

工事名	令和7年度 亀岡中部農地整備事業 桂川西工区整備工事		
図面名	位置図		
作成年月日			
縮 尺	S=1:25,000	図面番号	1
契約区分	当初		
事務所名	近畿農政局 亀岡中部農地整備事業所		



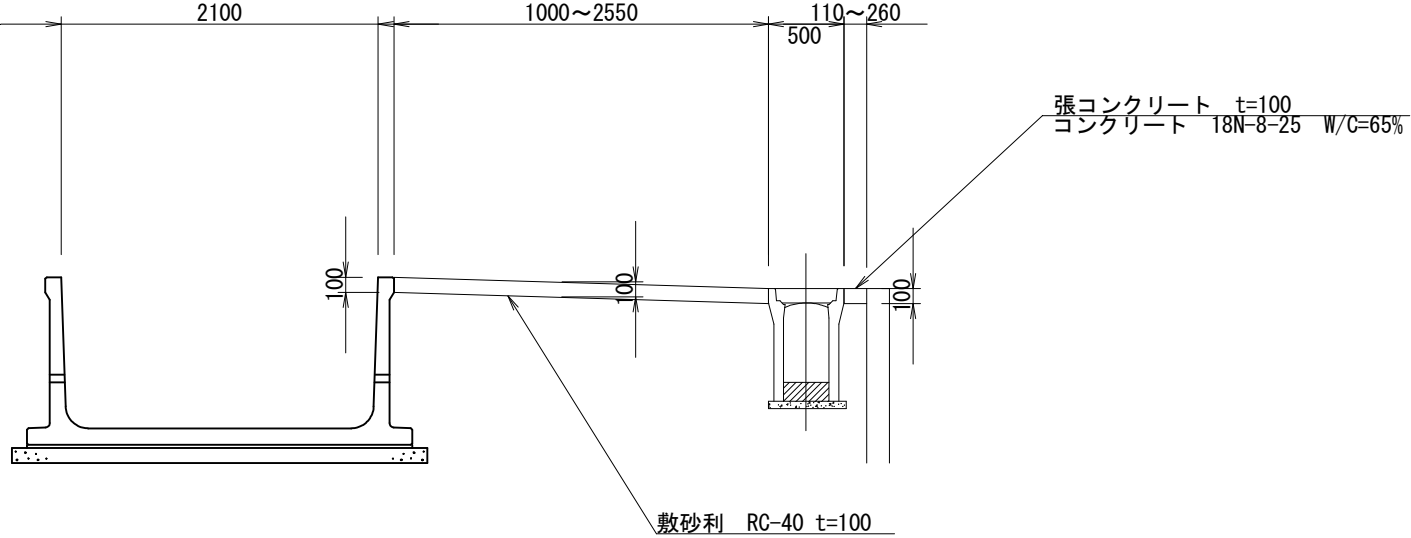
# 計画平面図

S=1:1000

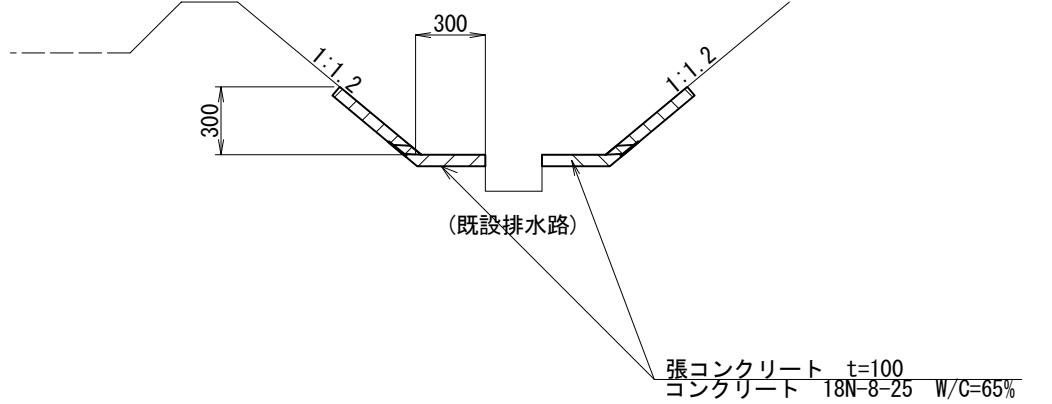
法面保護工 張コンクリート A=174m<sup>2</sup>

表面排水処理工 敷砂利 A=695m<sup>2</sup>、張コンクリート A=73m<sup>2</sup>

工事名	令和7年度 亀岡中部農地整備事業 桜川西工区整備工事		
図面名	計画平面図		
作成年月日			
縮尺	1:1000	図面番号	2
契約区分	当初		
事業所名	近畿農政局 亀岡中部農地整備事業所		



目地材は瀝青系とし、厚さ10mmを使用すること。



工事名	令和7年度 亀岡中部農地整備事業 桂川西工区整備工事		
図面名	整備工詳細図		
年月日			
縮 尺	—	図面番号	3
契約区分	当初		
事業所名	近畿農政局 亀岡中部農地整備事業所		