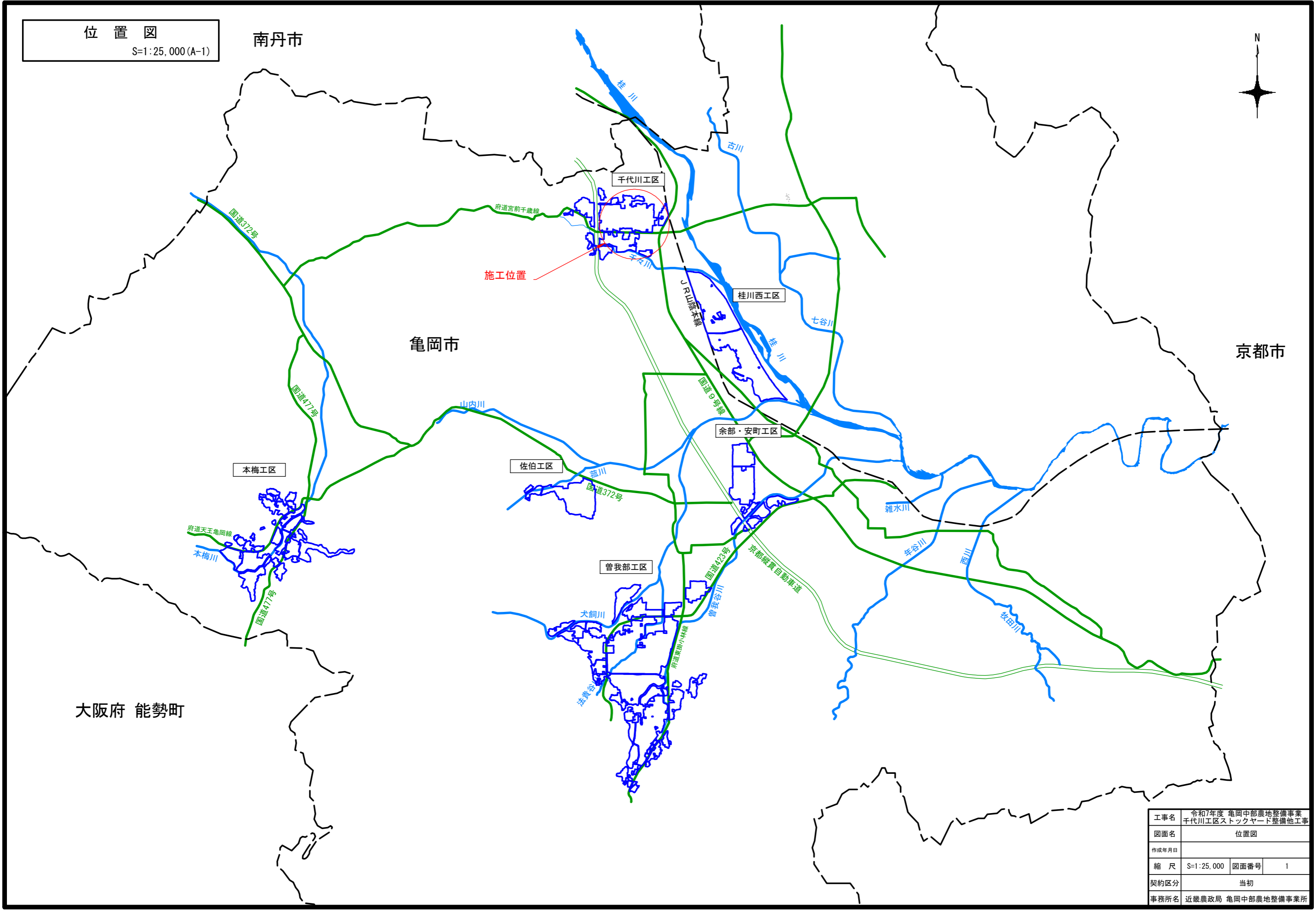


事業名	国営亀岡中部土地改良事業		
工事名	令和7年度 亀岡中部農地整備事業 千代川工区ストックヤード整備他工事		
契約区分	当初	図面枚数	5
図面番号	図面の名称	枚数	備考
1	位置図	1	
2	計画平面図	3	
3	標準断面図	1	
計		5	

位置図

S=1:25,000 (A-1)

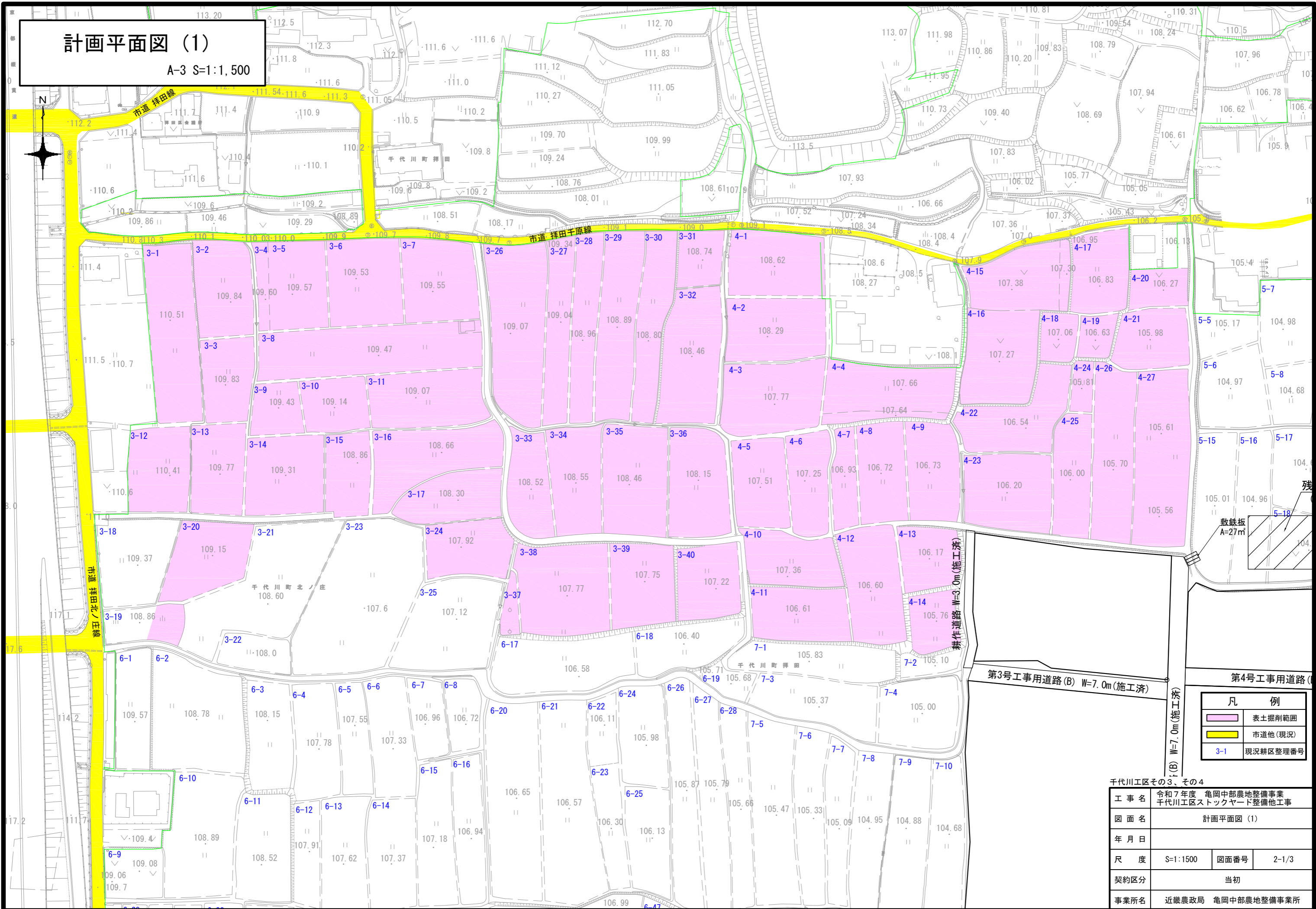
南丹市



工事名	令和7年度 亀岡中部農地整備事業 千代川工区ストックヤード整備他工事		
図面名	位置図		
作成年月日			
縮尺	S=1:25,000	図面番号	1
契約区分	当初		
事務所名	近畿農政局 亀岡中部農地整備事業所		

計画平面図 (1)

A-3 S=1:1,500

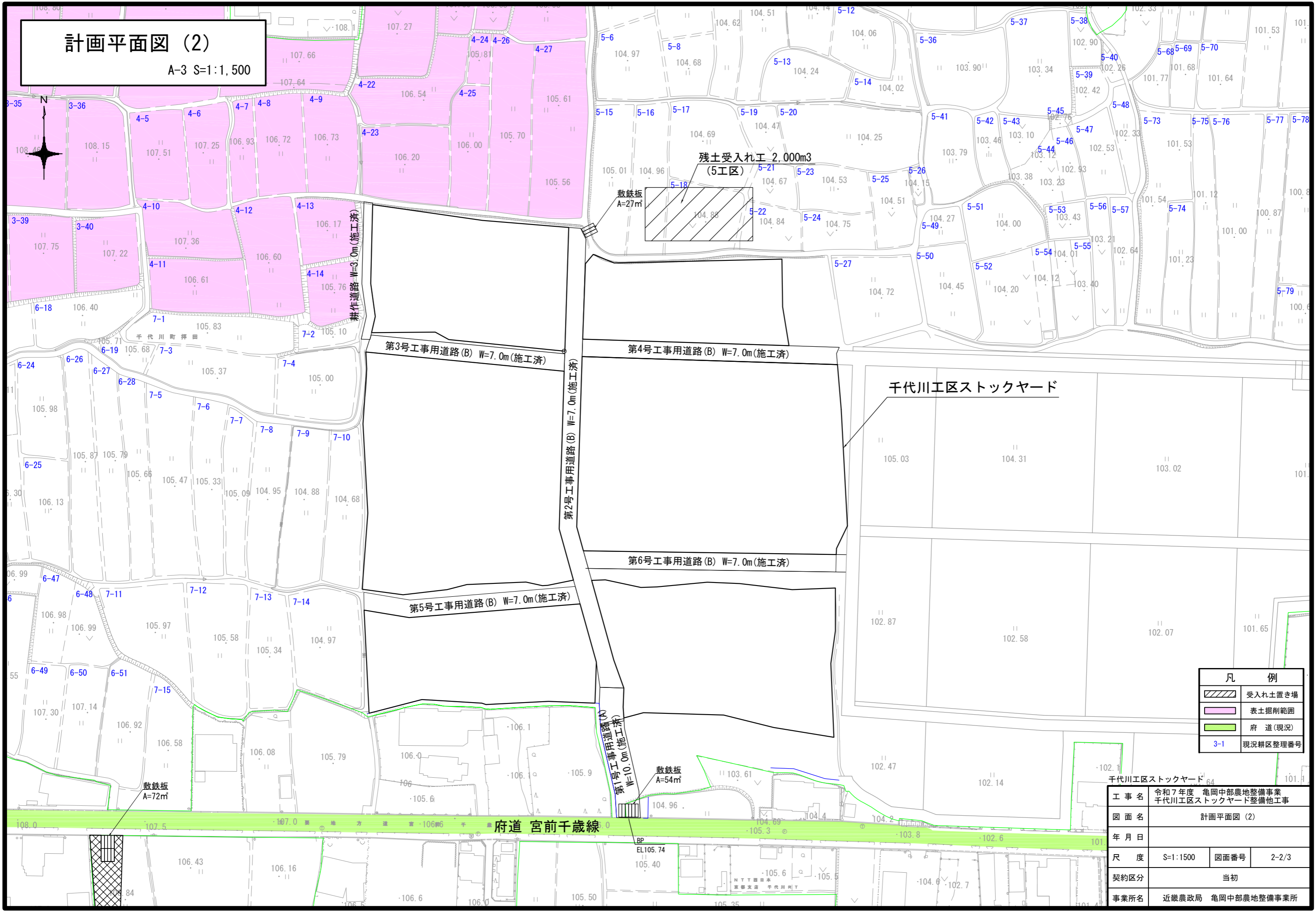


凡 例	
	表土掘削範囲
	市道他(現況)
3-1	現況耕区整理番号

千代川工区その3、その4			
工事名	令和7年度 亀岡中部農地整備事業 千代川工区ストックヤード整備他工事		
図面名	計画平面図 (1)		
年月日			
尺度	S=1:1500	図面番号	2-1/3
契約区分	当初		
事業所名	近畿農政局 亀岡中部農地整備事業所		

計画平面図 (2)

A-3 S=1:1,500

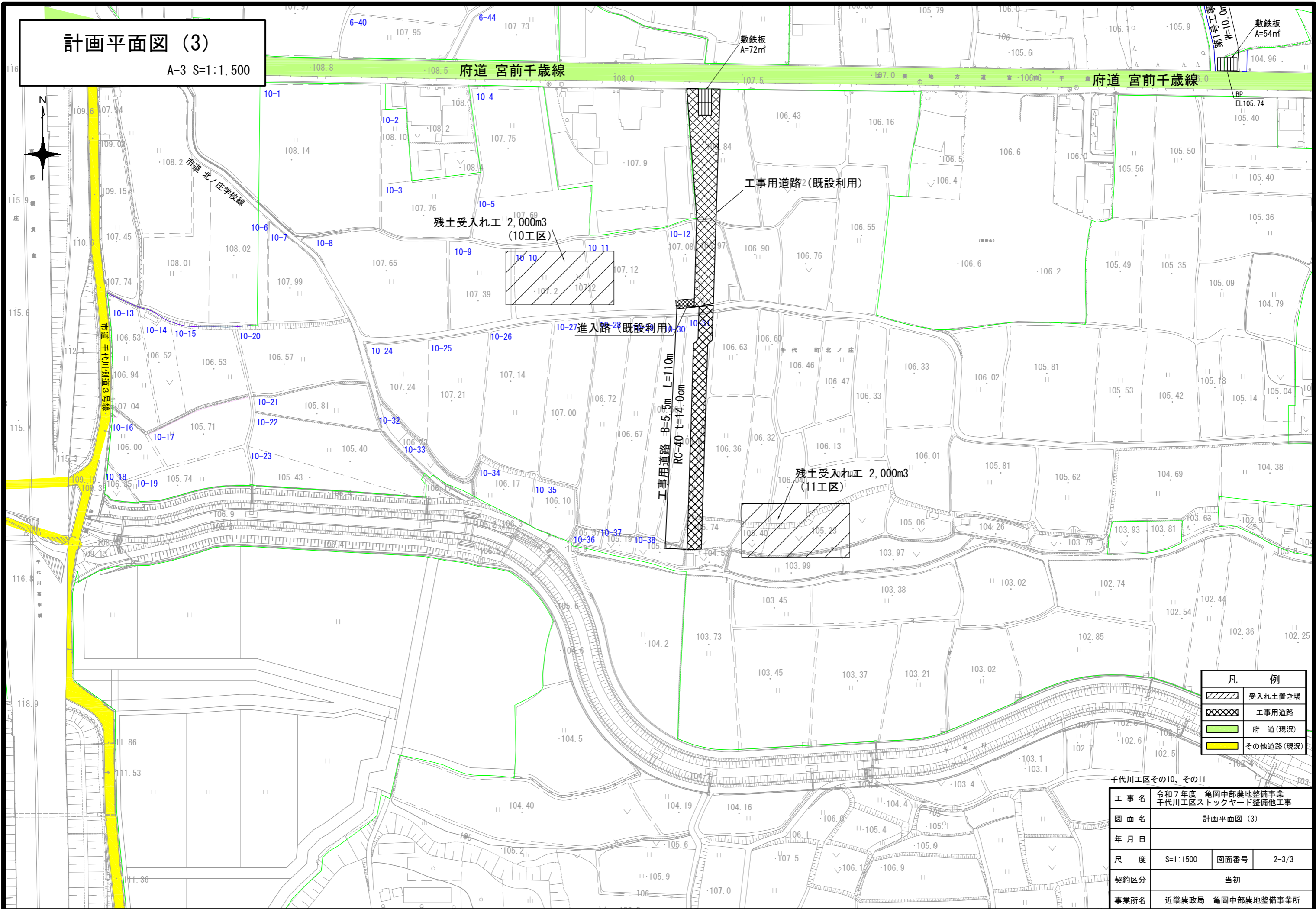


凡 例	
	受入れ土置き場
	表土掘削範囲
	府道(現況)
	現況耕区整理番号

工事名	令和7年度 亀岡中部農地整備事業 千代川工区ストックヤード整備他工事		
図面名	計画平面図 (2)		
年月日			
尺度	S=1:1500	図面番号	2-2/3
契約区分	当初		
事業所名	近畿農政局 亀岡中部農地整備事業所		

計画平面図 (3)

A-3 S=1:1,500



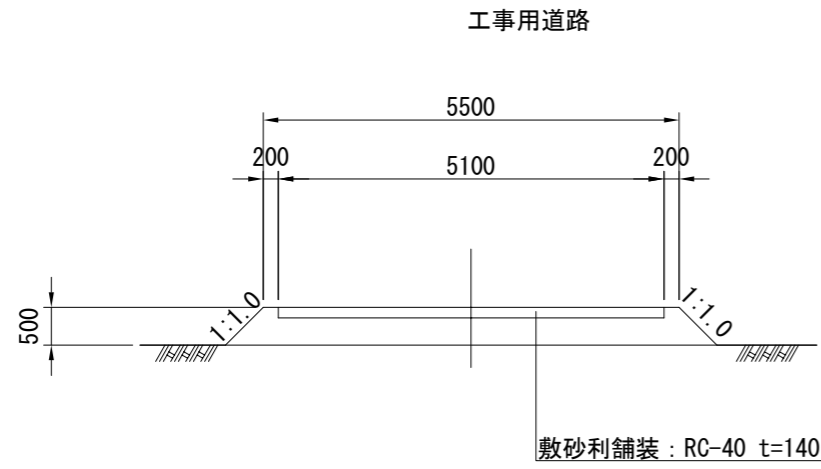
凡 例	
	受入れ土置き場
	工事用道路
	府道(現況)
	その他道路(現況)

千代川工区その10、その11

工事名	令和7年度 亀岡中部農地整備事業 千代川工区ストックヤード整備他工事		
図面名	計画平面図 (3)		
年月日			
尺度	S=1:1500	図面番号	2-3/3
契約区分	当初		
事業所名	近畿農政局 亀岡中部農地整備事業所		

標準断面図

工事用道路標準断面図
S=1:50



工事名	令和7年度 亀岡中部農地整備事業 千代川工区ストックヤード整備他工事		
図面名	標準断面図		
年月日			
尺度	図示	図面番号	3
契約区分	当初		
事業所名	近畿農政局 亀岡中部農地整備事業所		