

事業名	国営亀岡中部土地改良事業		
業務名	令和7年度 亀岡中部農地整備事業 千代川工区区画整理その10工事		
契約区分	当 初	図面枚数	7
図面番号	図面の名称	枚数	備考
1	位置図	1	
2	計画平面図	1	
3	施工計画図	3	
4	取合工(10-1)詳細図	1	
5	取合工(10-2)詳細図	1	
計		7	

位置図

S=1:25,000 (A-1)

南丹市



施工位置

千代川工区

桂川西工区

亀岡市

京都市

余部・安町工区

本梅工区

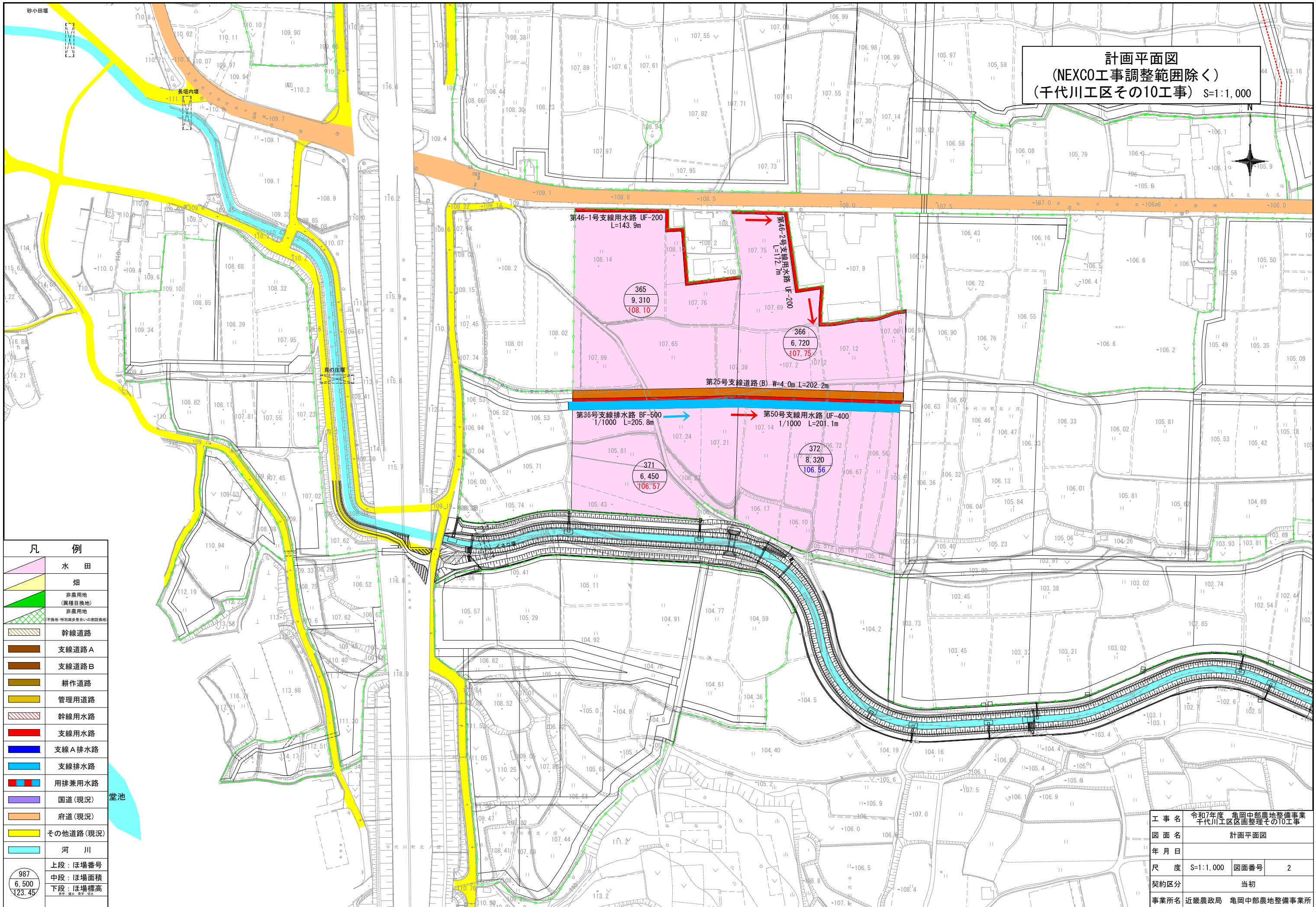
佐伯工区

菅我部工区

大阪府 能勢町

工事名	令和7年度亀岡中部農地整備事業 千代川工区区画整理その10工事		
図面名	位置図		
年月日			
縮尺	S=1:25,000	図面番号	1
契約区分	当初		
事務所名	近畿農政局 亀岡中部農地整備事業所		

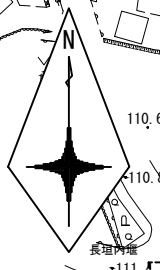
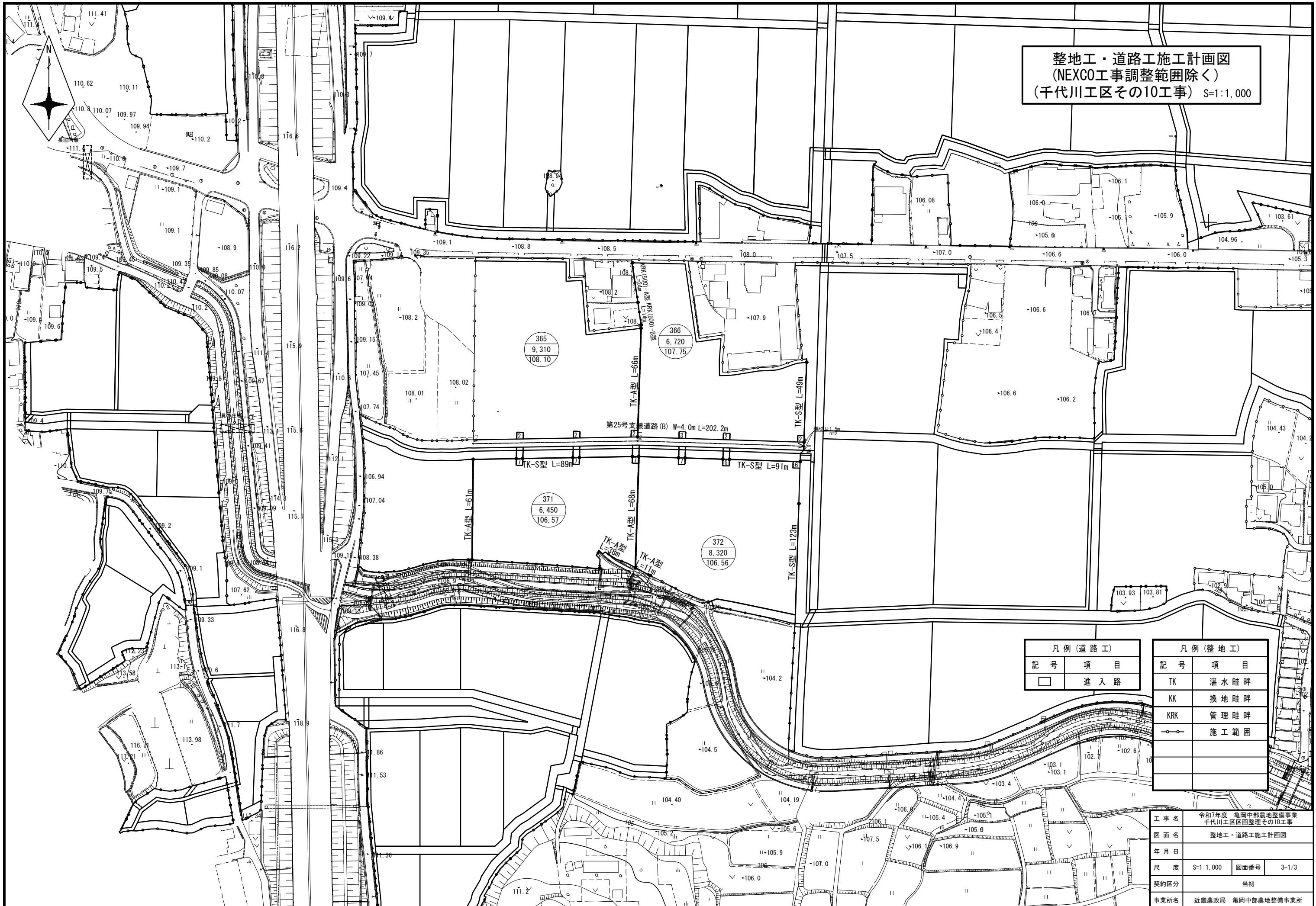
計画平面図
(NEXCO工事調整範囲除く)
(千代川工区その10工事) S=1:1,000



凡 例	
	水 田
	畑
	非農用地 (農種目換地)
	非農用地
	不耕地 (特別農多量おしいの創設換地)
	幹線道路
	支線道路A
	支線道路B
	耕作道路
	管理用道路
	幹線用水路
	支線用水路
	支線A排水路
	支線排水路
	用排兼用水路
	国道(現況)
	府道(現況)
	その他道路(現況)
	河 川
	上段: ぼ場番号 中段: ぼ場面積 下段: ぼ場標高

工事名	令和7年度 亀岡中部農地整備事業 千代川工区区画整理その10工事		
図面名	計画平面図		
年月日			
尺度	S=1:1,000	図面番号	2
契約区分	当初		
事業所名	近畿農政局 亀岡中部農地整備事業所		

整地工・道路工施工計画図
 (NEXCO工事調整範囲除く)
 (千代川工区その10工事) S=1:1,000

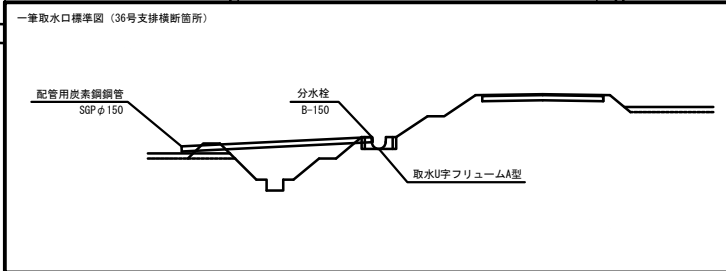
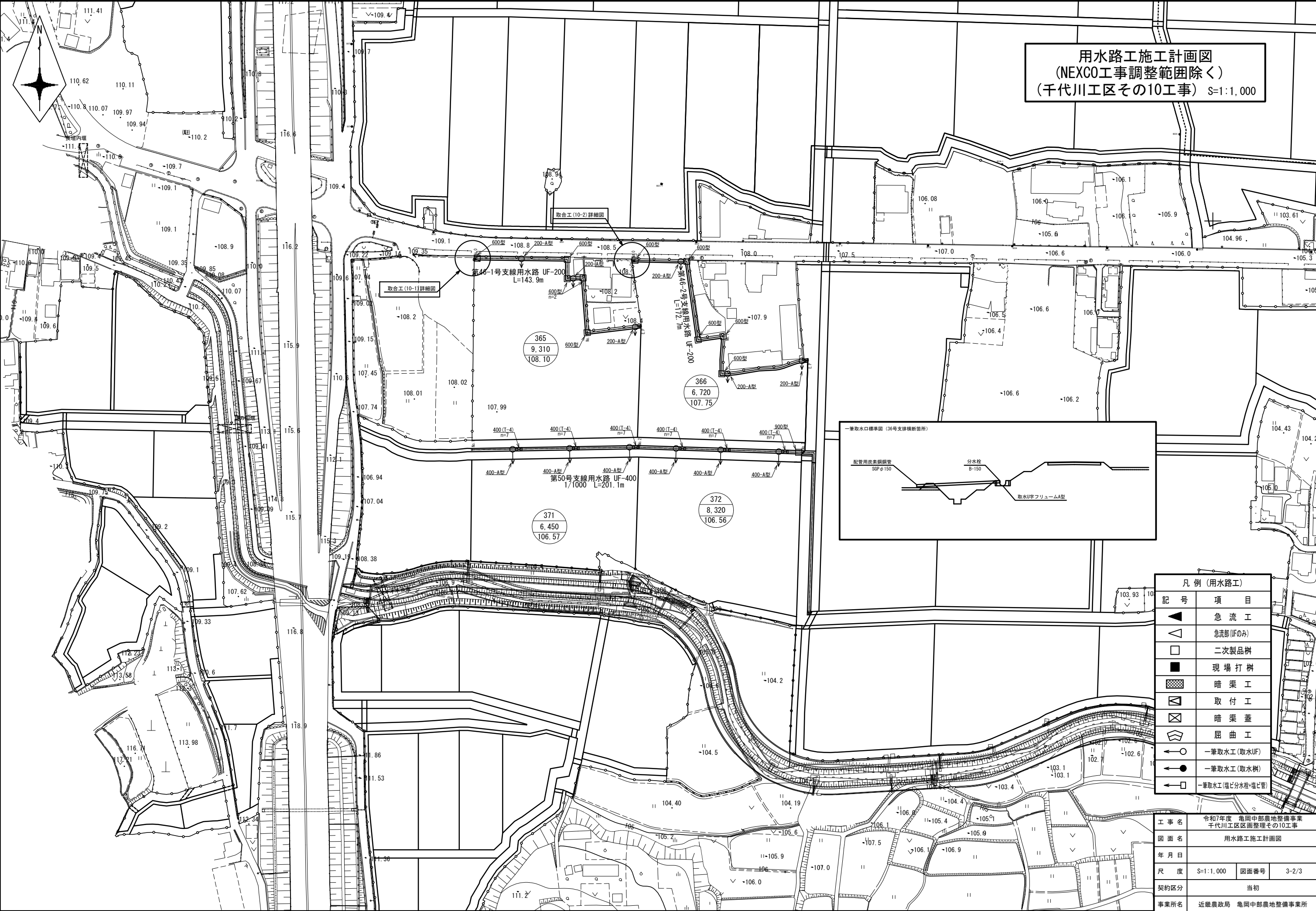


凡例(道路工)	
記号	項目
□	進入路

凡例(整地工)	
記号	項目
TK	湛水畦畔
KK	換地畦畔
KRK	管理畦畔
○	施工範囲

工事名	令和7年度 亀岡中部農地整備事業 千代川工区区画整理その10工事		
図面名	整地工・道路工施工計画図		
年月日			
尺度	S=1:1,000	図面番号	3-1/3
契約区分	当初		
事業所名	近畿農政局 亀岡中部農地整備事業所		

用水路工施工計画図
 (NEXCO工事調整範囲除く)
 (千代川工区その10工事) S=1:1,000

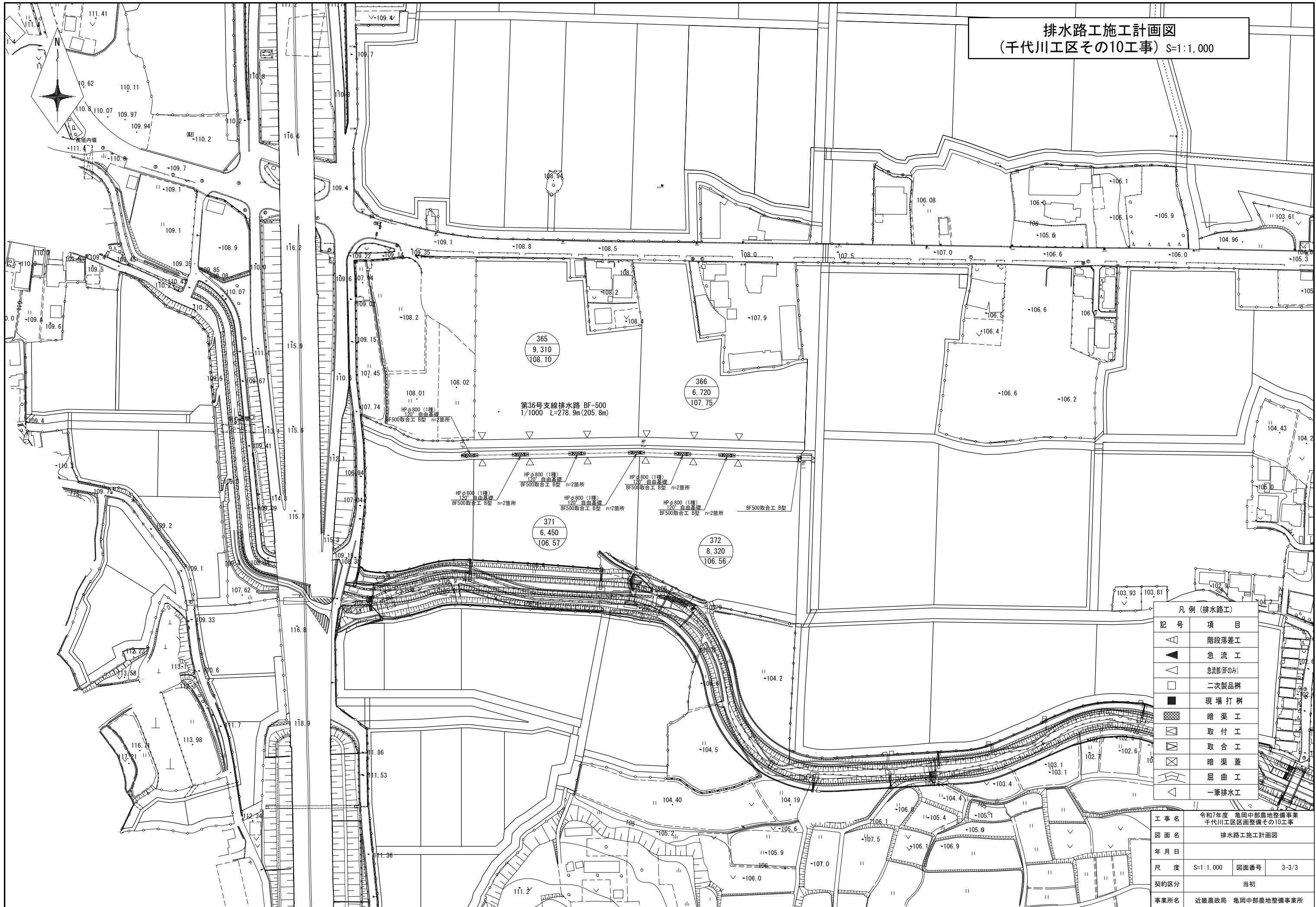


凡例 (用水路工)

記号	項目
▲	急流工
△	急流部(UFのみ)
□	二次製品柵
■	現場打柵
▨	暗渠工
⊠	取付工
⊞	暗渠蓋
⌒	屈曲工
○	一筆取水工(取水UF)
●	一筆取水工(取水柵)
◻	一筆取水工(樋ビ分水栓・埋樋)

工事名	令和7年度 亀岡中部農地整備事業 千代川工区区画整理その10工事		
図面名	用水路工施工計画図		
年月日		図面番号	3-2/3
尺度	S=1:1,000	契約区分	当初
事業所名	近畿農政局 亀岡中部農地整備事業所		

排水路工施工計画図
(千代川工区その10工事) S=1:1,000



凡例 (排水路工)

記号	項目
▲	階段落差工
▲	急流工
△	急流部(既のみ)
□	二次製品樹
■	現場打樹
▨	暗渠工
▩	取付工
⊠	取合工
⊞	暗渠蓋
⊟	屈曲工
◁	一筆排水工

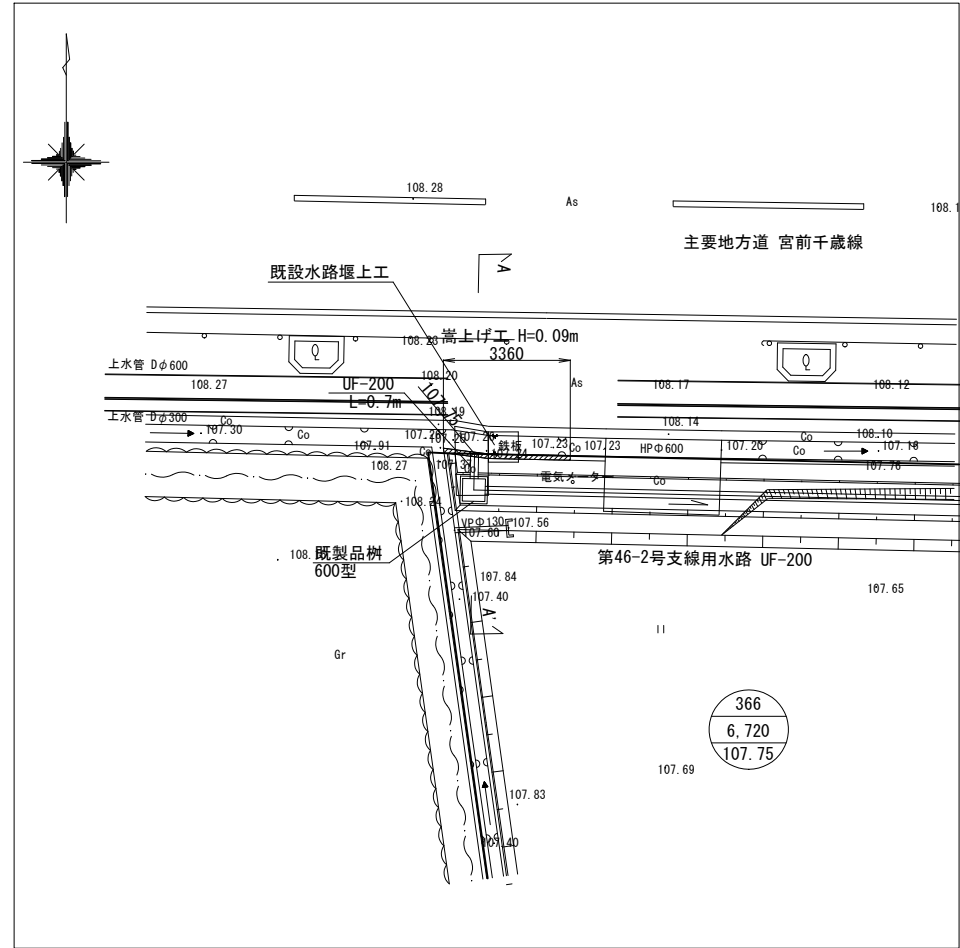
工事名	令和7年度 亀岡中部農地整備事業 千代川工区区画整備その10工事		
図面名	排水路工施工計画図		
年月日			
尺度	S=1:1,000	図面番号	3-3/3
契約区分	当初		
事業所名	近畿農政局 亀岡中部農地整備事業所		

道路水路取合工(10-2)詳細図

(第46-2号支線用水路)

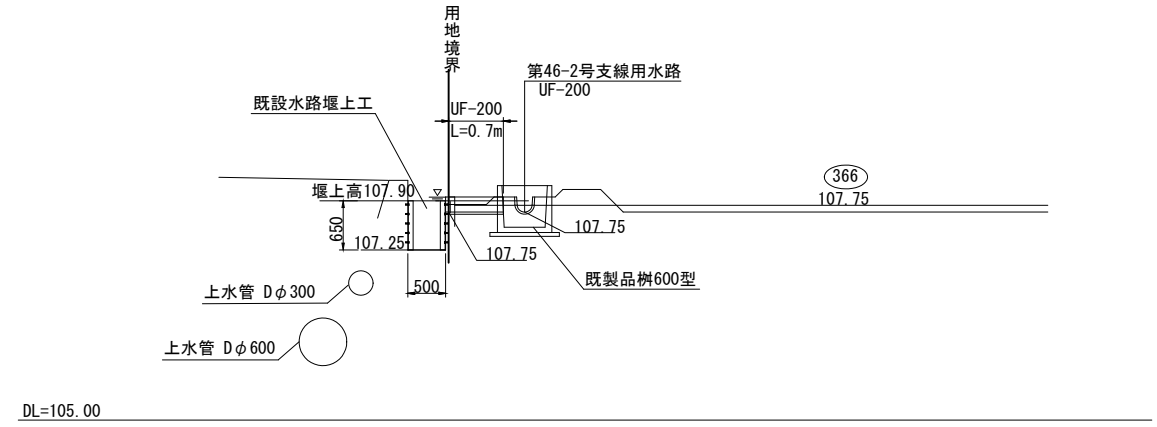
平面図

S=1:100



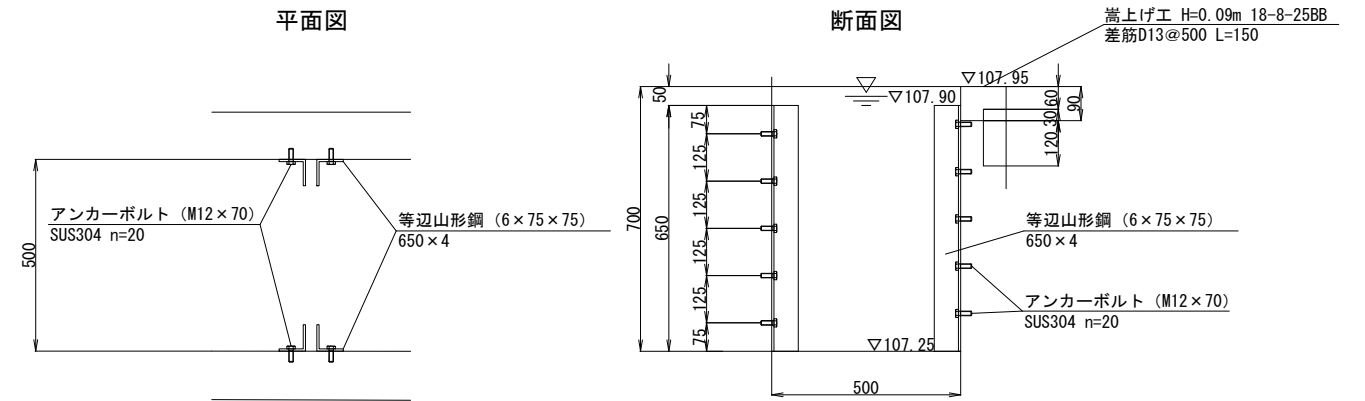
A-A' 断面図

S=1:50



既設水路堰上工詳細図

S=1:10



工事名	令和7年度 亀岡中部農地整備事業 千代川工区区画整理その10工事		
図面名	道路水路取合工(10-2)詳細図		
年月日			
尺度	図示	図面番号	5
契約区分	当初		
事業所名	近畿農政局 亀岡中部農地整備事業所		