

事業名	国営亀岡中部土地改良事業		
業務名	令和8年度 亀岡中部農地整備事業 千代川工区区画整理その5工事		
契約区分	当初	図面枚数	8
図面番号	図面の名称	枚数	備考
1	位置図	1	
2	計画平面図	1	
3	施工計画図	3	
4	取合工(5-1)詳細図	1	
5	取合工(5-2)詳細図	1	
6	取合工(5-3)詳細図	1	
計		8	

位置図

S=1:25,000 (A-1)

南丹市

施工位置

千代川工区

桂川西工区

亀岡市

余部・安町工区

京都市

本梅工区

佐伯工区

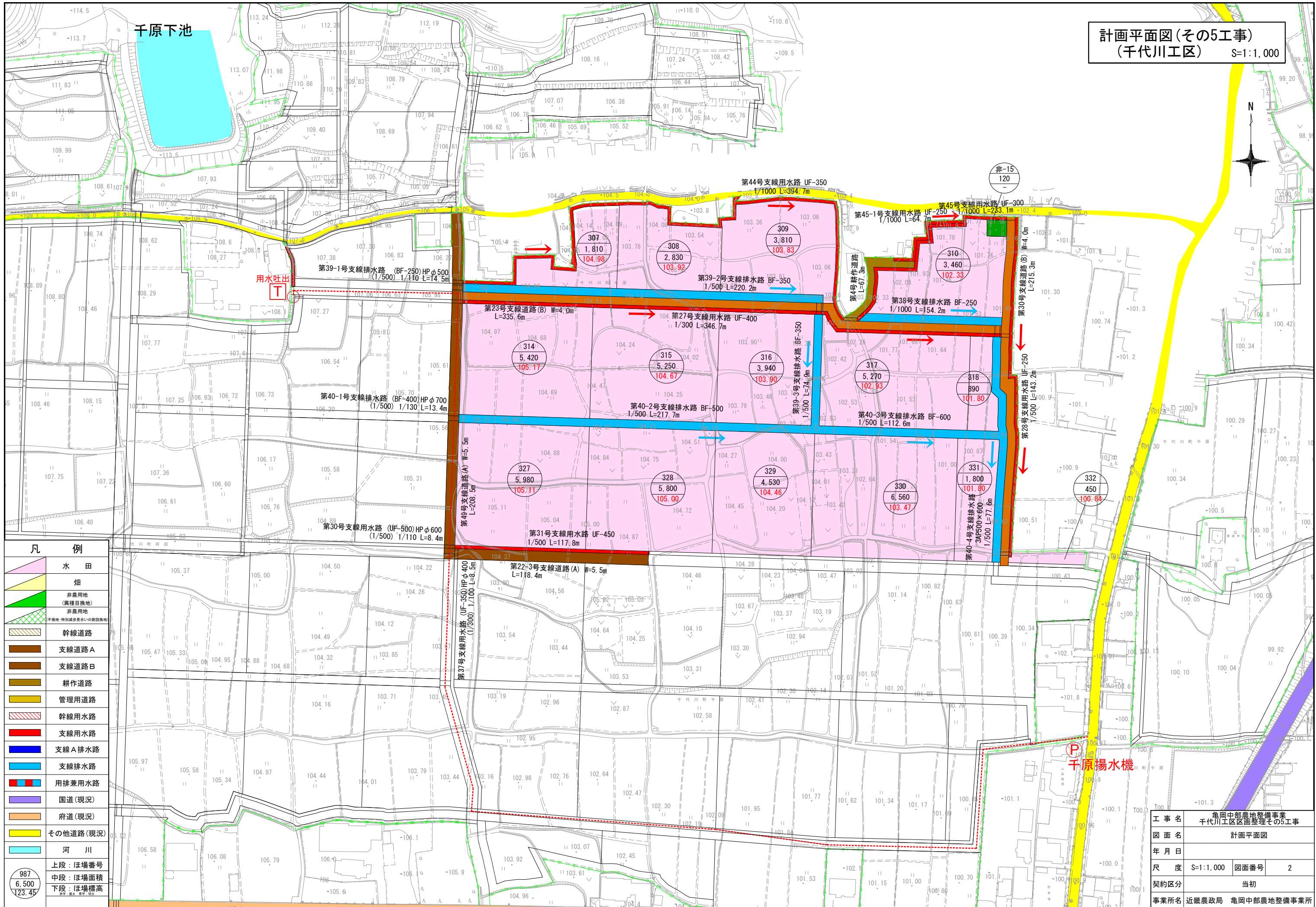
菅我部工区

大阪府 能勢町



工事名	令和8年度 亀岡中部農地整備事業 千代川工区区画整理その5工事		
図面名	位置図		
年月日			
縮尺	S=1:25,000	図面番号	1
契約区分	当初		
事務所名	近畿農政局 亀岡中部農地整備事業所		

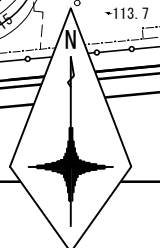
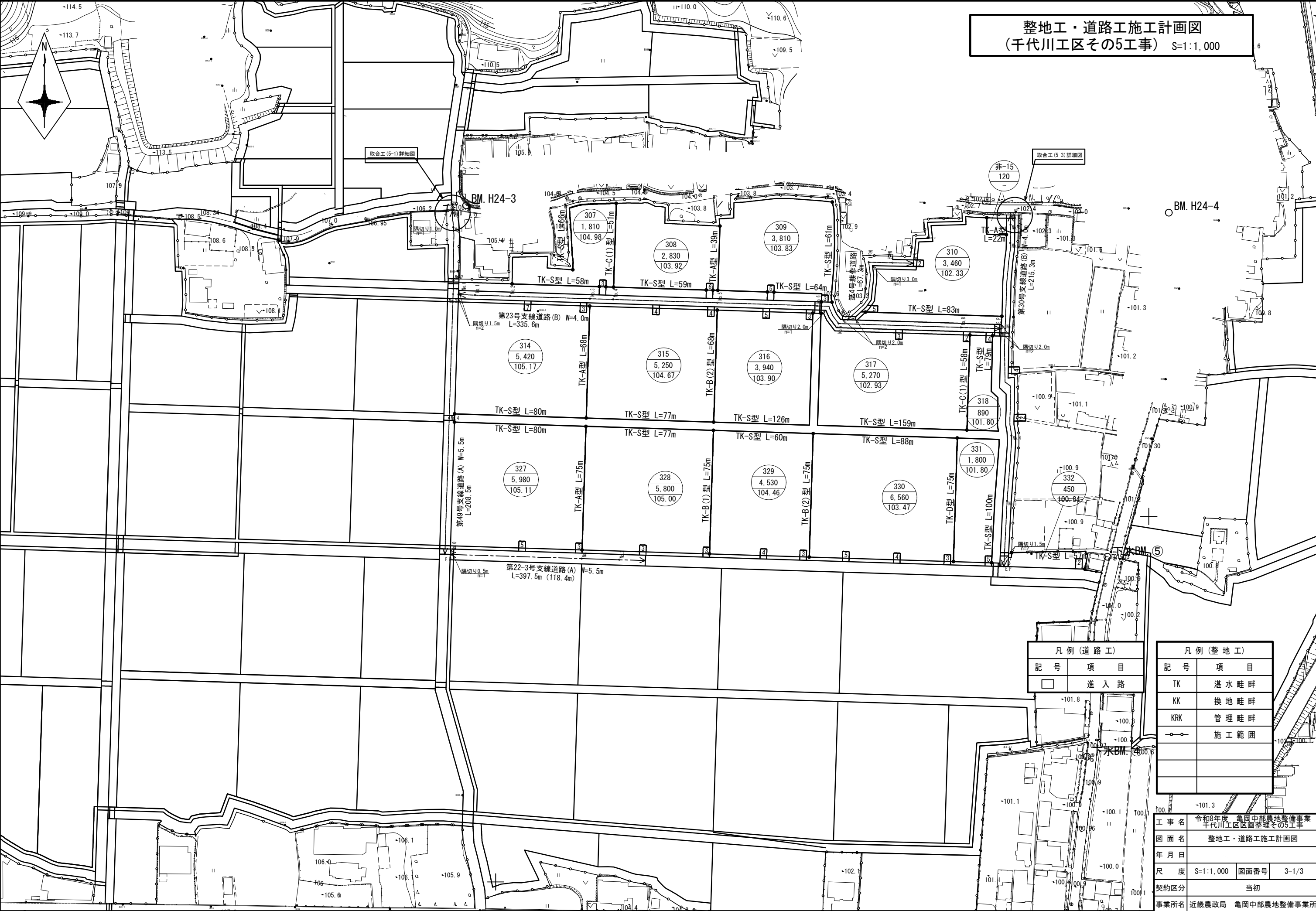
計画平面図(その5工事)
(千代川工区) S=1:1,000



凡 例	
	水田
	畑
	非農用地 (異種目換地)
	非農用地
	幹線水路
	支線水路A
	支線水路B
	耕作道路
	管理用道路
	幹線用水路
	支線用水路
	支線A排水路
	支線排水路
	用排水用水路
	国道(現況)
	府道(現況)
	その他道路(現況)
	河川
	上段: ぼ場番号
	中段: ぼ場面積
	下段: ぼ場標高

工事名	亀岡中部農地整備事業
図面名	千代川工区面整理その5工事
年月日	計画平面図
尺度	S=1:1,000
契約区分	当初
事業所名	近畿農政局 亀岡中部農地整備事業所

整地工・道路工施工計画図
 (千代川工区その5工事) S=1:1,000

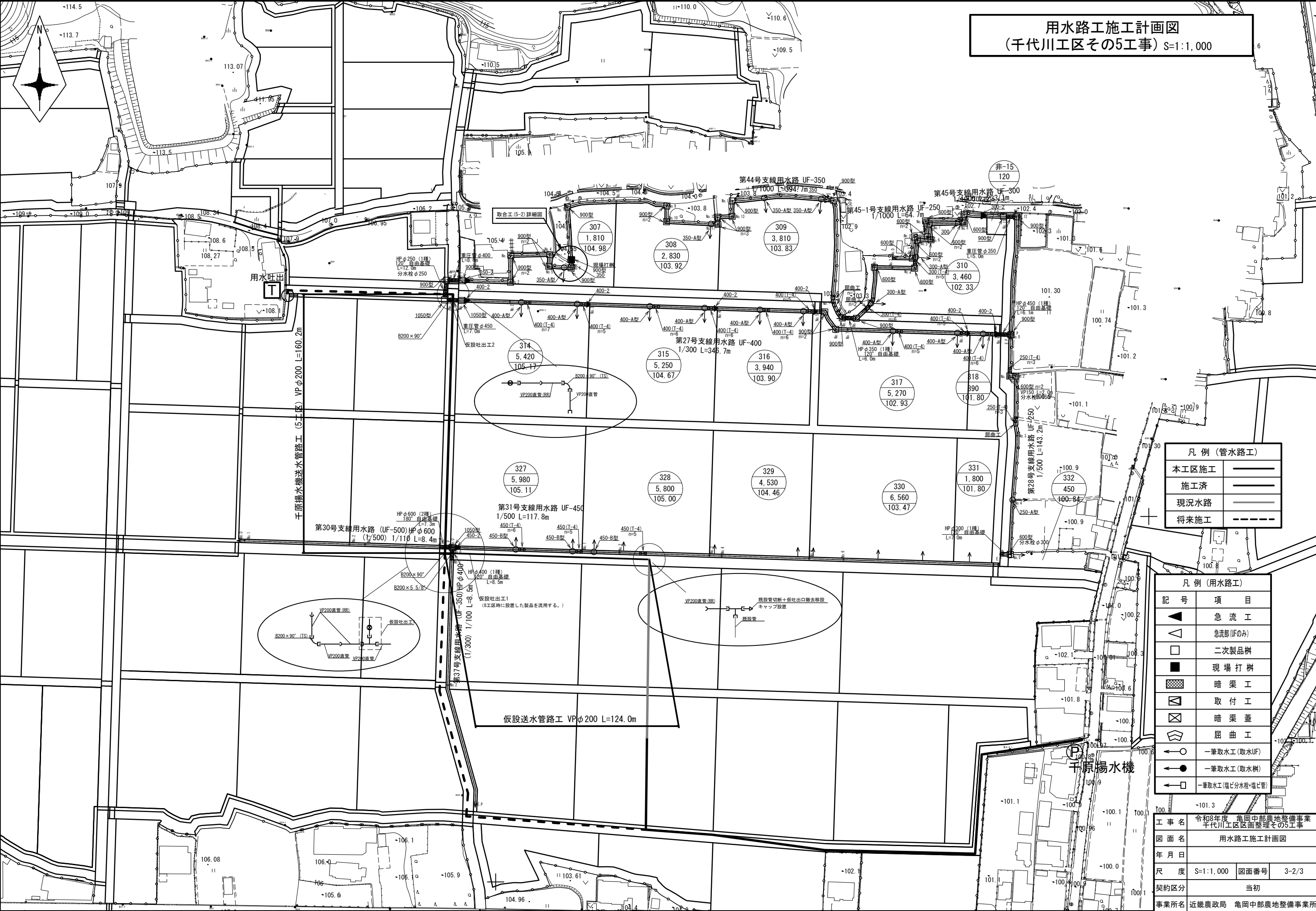


凡例(道路工)	
記号	項目
□	進入路

凡例(整地工)	
記号	項目
TK	湛水畦畔
KK	換地畦畔
KRK	管理畦畔
○	施工範囲

工事名	令和8年度 亀岡中部農地整備事業 千代川工区区画整理その5工事		
図面名	整地工・道路工施工計画図		
年月日			
尺度	S=1:1,000	図面番号	3-1/3
契約区分	当初		
事業所名	近畿農政局 亀岡中部農地整備事業所		

用水路工施工計画図
(千代川工区その5工事) S=1:1,000



凡例 (管水路工)

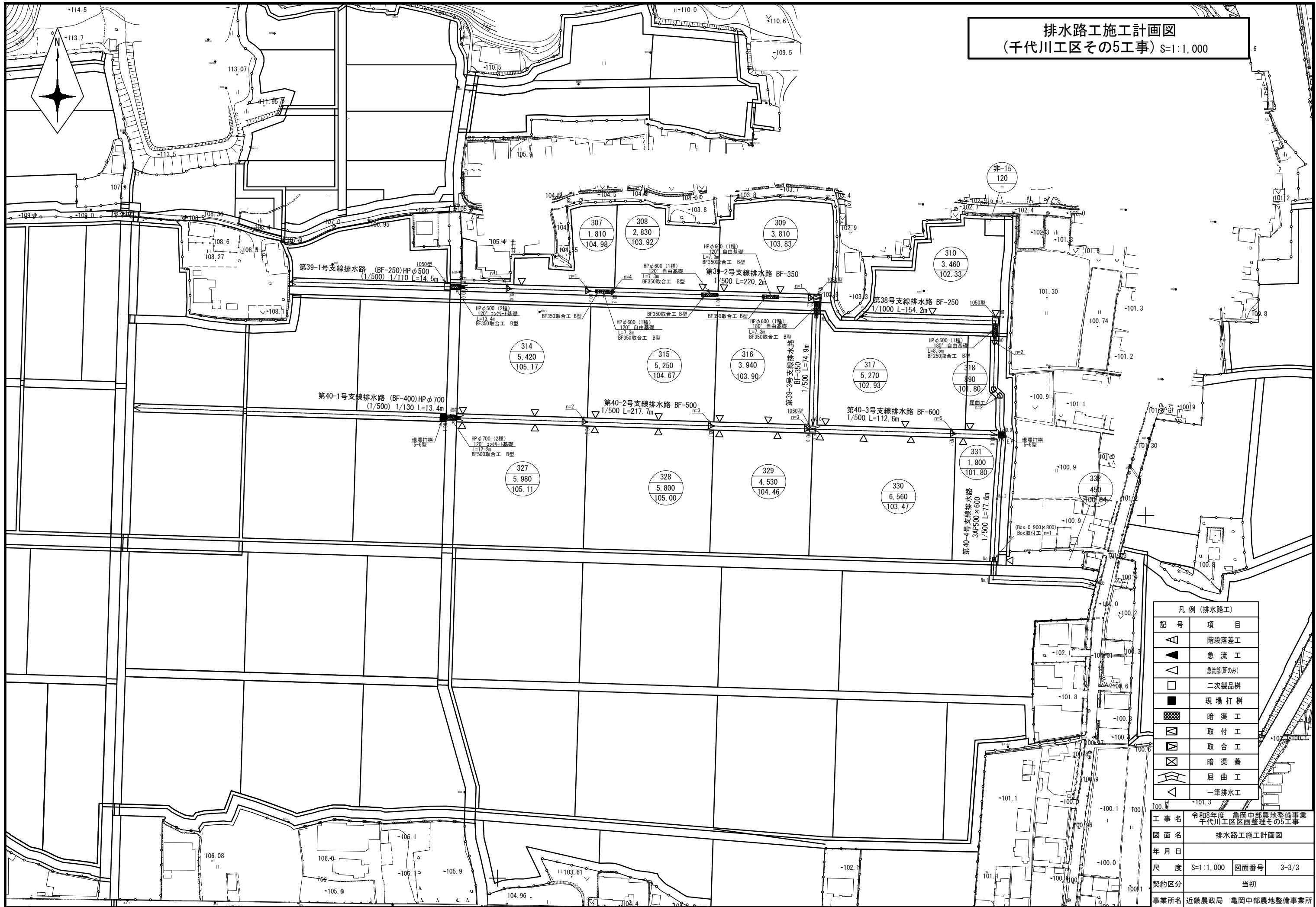
本工区施工	——
施工済	——
現況水路	——
将来施工	---

凡例 (用水路工)

記号	項目
▲	急流工
△	急流部 (UFのみ)
□	二次製品樹
■	現場打樹
▨	暗渠工
⊠	取付工
⊞	暗渠蓋
⌒	屈曲工
○	一筆取水工 (取水UF)
●	一筆取水工 (取水樹)
◻	一筆取水工 (樋ビ分水栓・埋樋)

工事名	令和8年度 亀岡中部農地整備事業 千代川工区区画整理その5工事		
図面名	用水路工施工計画図		
年月日			
尺度	S=1:1,000	図面番号	3-2/3
契約区分	当初		
事業所名	近畿農政局 亀岡中部農地整備事業所		

排水路工施工計画図
(千代川工区その5工事) S=1:1,000



凡例 (排水路工)	
記号	項目
▲	階段落差工
▲	急流工
△	急流部(のみ)
□	二次製品併
■	現場打掛
▨	暗渠工
⊠	取付工
⊞	取合工
⊞	暗渠蓋
⊞	屈曲工
◁	一筆排水工

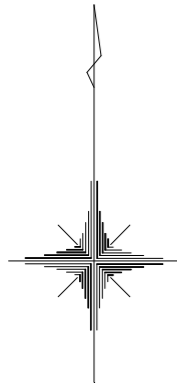
工事名	令和8年度 亀岡中部農地整備事業 千代川工区区画整理その5工事		
図面名	排水路工施工計画図		
年月日			
尺度	S=1:1,000	図面番号	3-3/3
契約区分	当初		
事業所名	近畿農政局 亀岡中部農地整備事業所		

道路水路取合工 (5-1) 詳細図

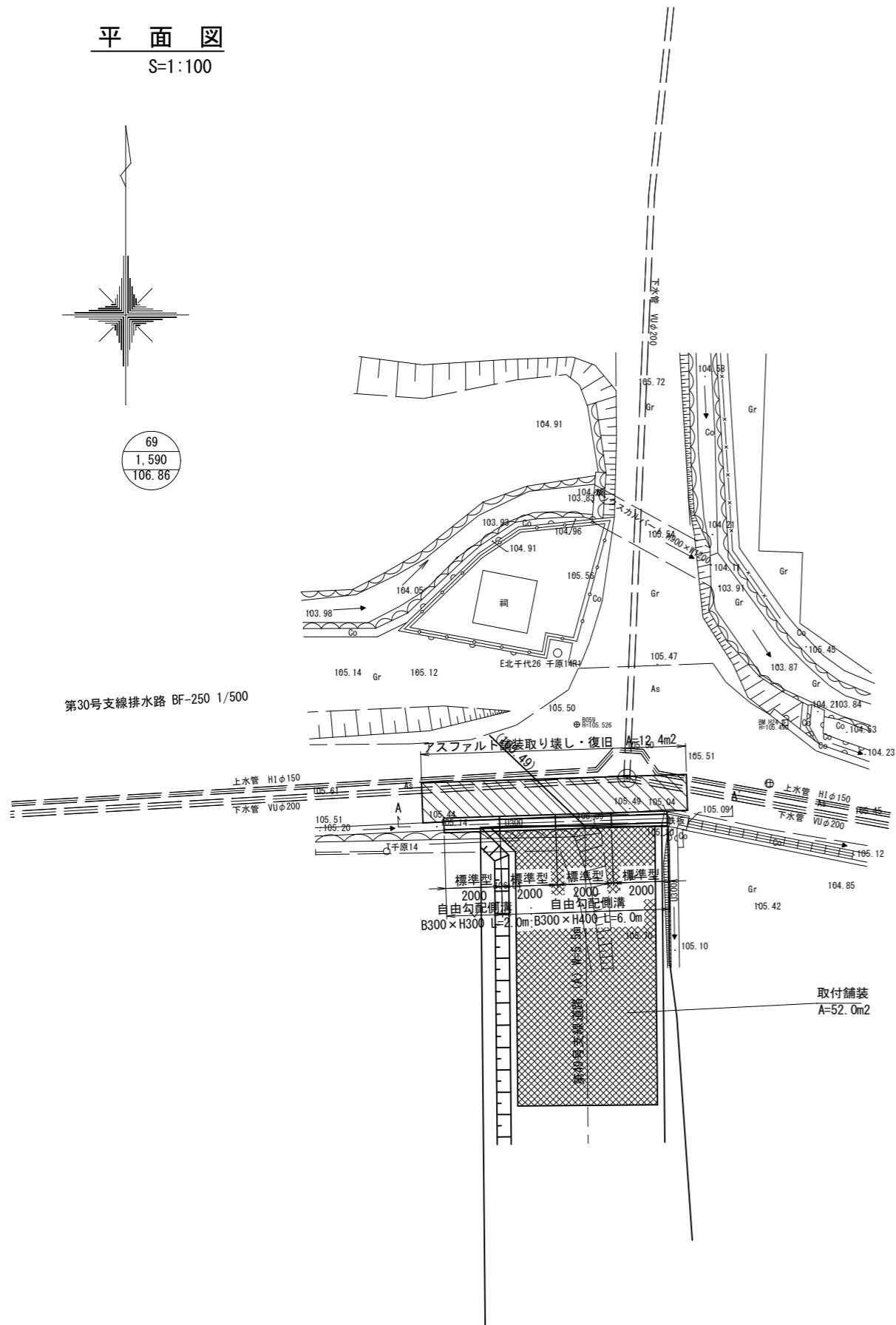
(49号支道)

平面図

S=1:100

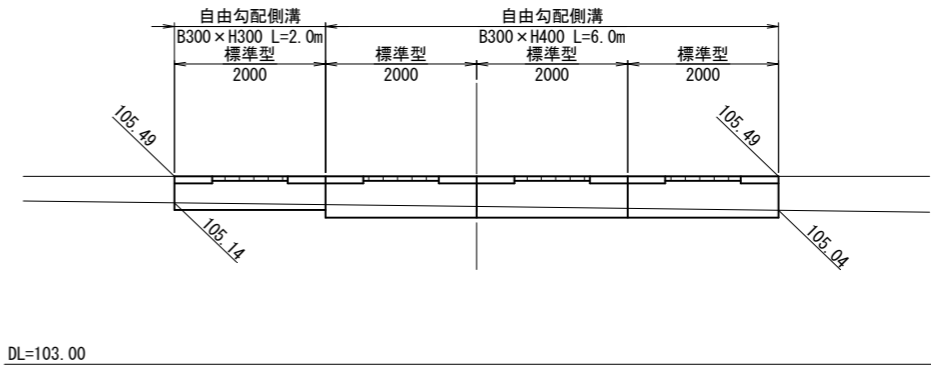


69
1,590
106.86



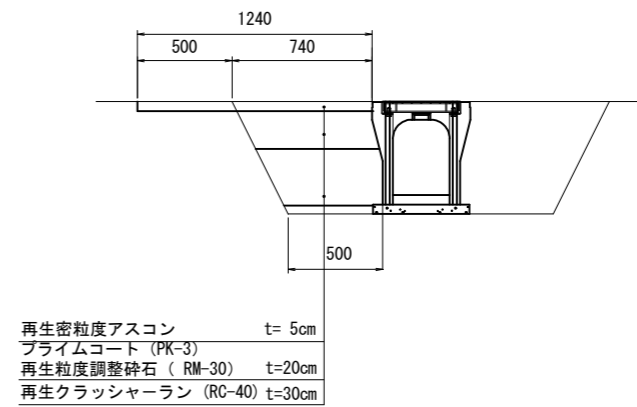
A-A' 断面図

S=1:50



自由勾配側溝土工断面図

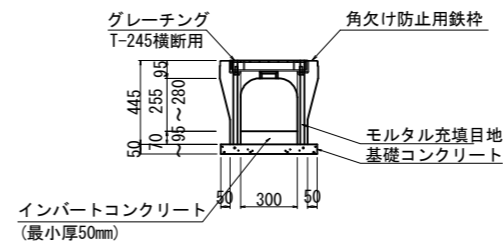
S=1:20



自由勾配側溝 (横断用) 断面図

B300 x H300 標準型

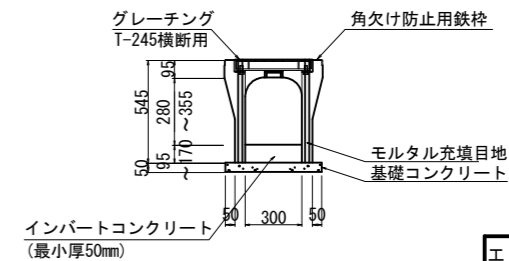
S=1:20



自由勾配側溝 (横断用) 断面図

B300 x H400 標準型

S=1:20



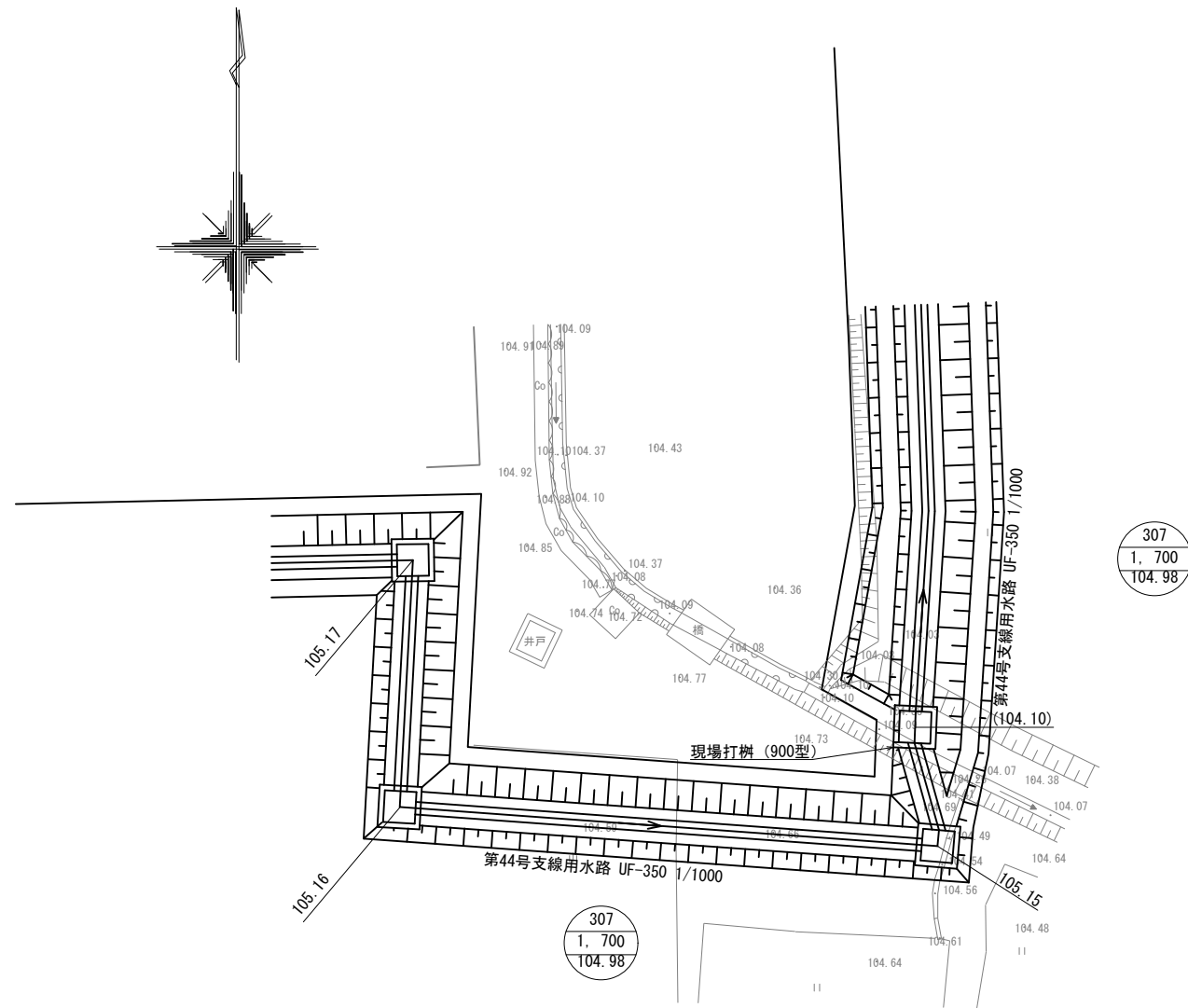
工事名	令和8年度 亀岡中部農地整備事業		
図面名	千代川工区区画整理その5工事		
年月日			
尺度	図示	図面番号	4
契約区分	当初		
事業所名	近畿農政局 亀岡中部農地整備事業所		

道路水路取合工 (5-2) 詳細図

(第44号支線用水路)

平面図

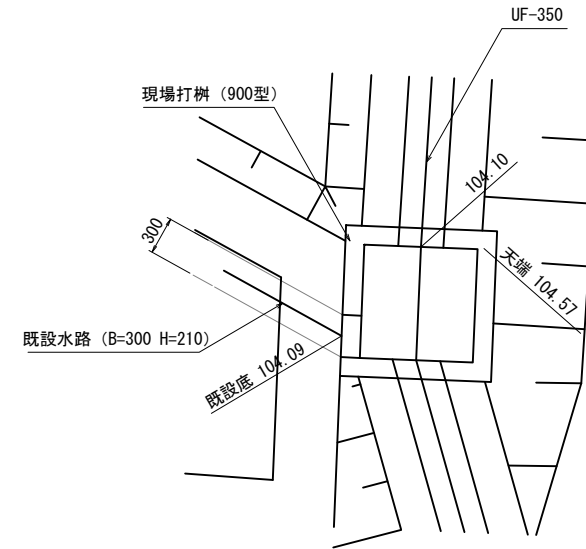
S=1:100



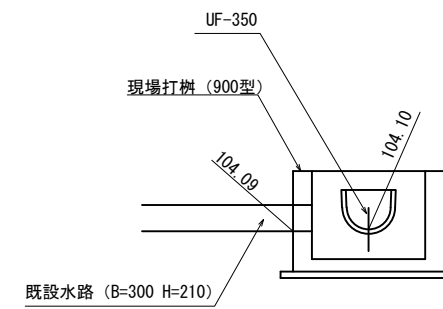
接続樹部詳細図

S=1:30

平面図



断面図



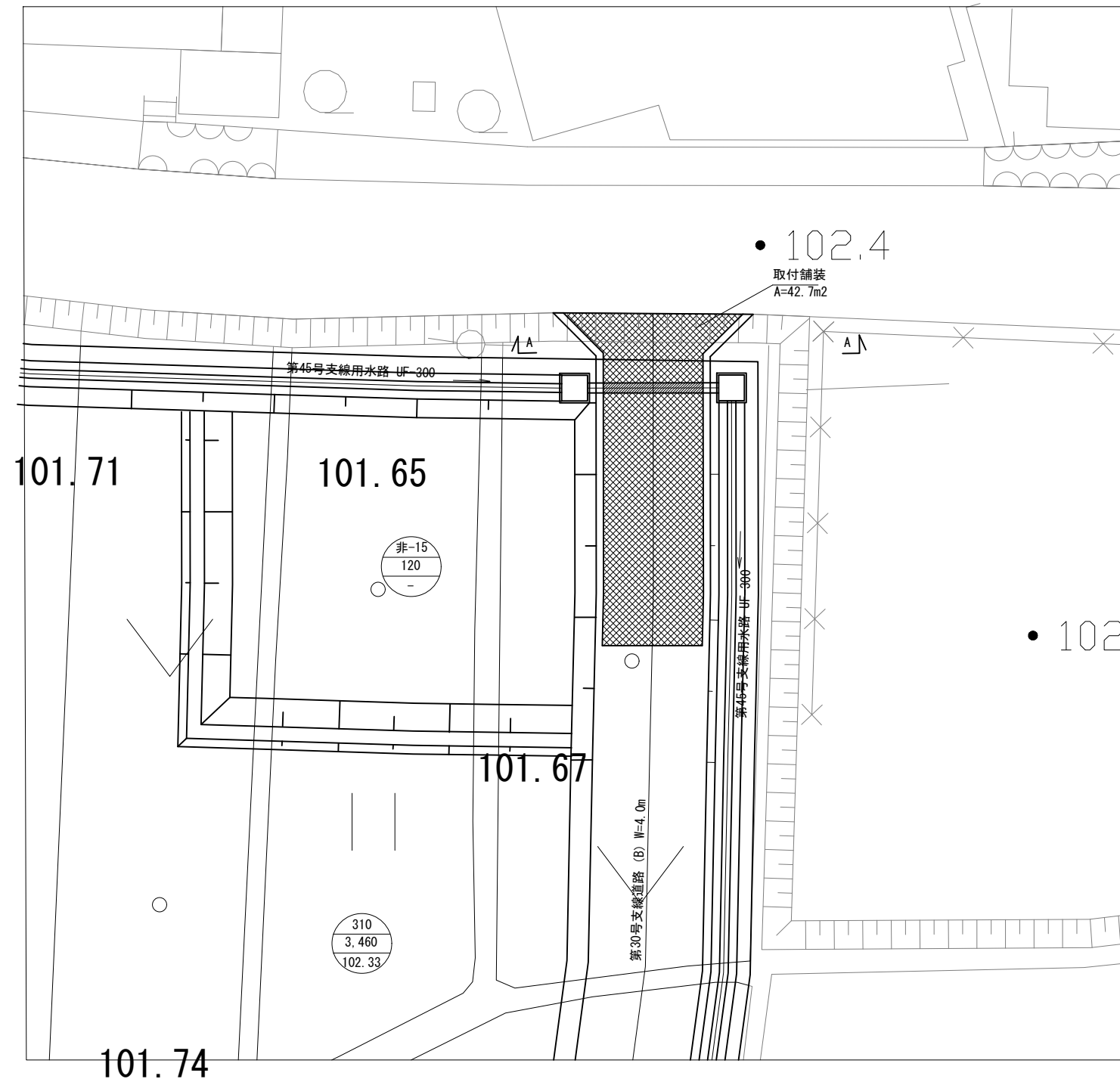
工事名	令和8年度 亀岡中部農地整備事業 千代川工区区画整理その5工事		
図面名	道路水路取合工 (5-2) 詳細図		
年月日			
尺度	図示	図面番号	5
契約区分	当初		
事業所名	近畿農政局 亀岡中部農地整備事業所		

道路水路取合工 (5-3) 詳細図

(30号支道)

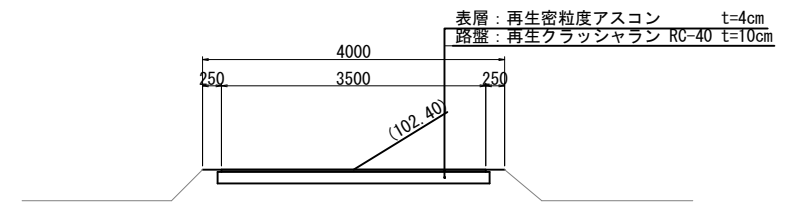
平面図

S=1:100



A-A断面図

S=1:50



工事名	令和8年度 亀岡中部農地整備事業 千代川工区区画整理その5工事		
図面名	道路水路取合工 (5-3) 詳細図		
年月日			
尺度	図示	図面番号	6
契約区分	当初		
事業所名	近畿農政局 亀岡中部農地整備事業所		