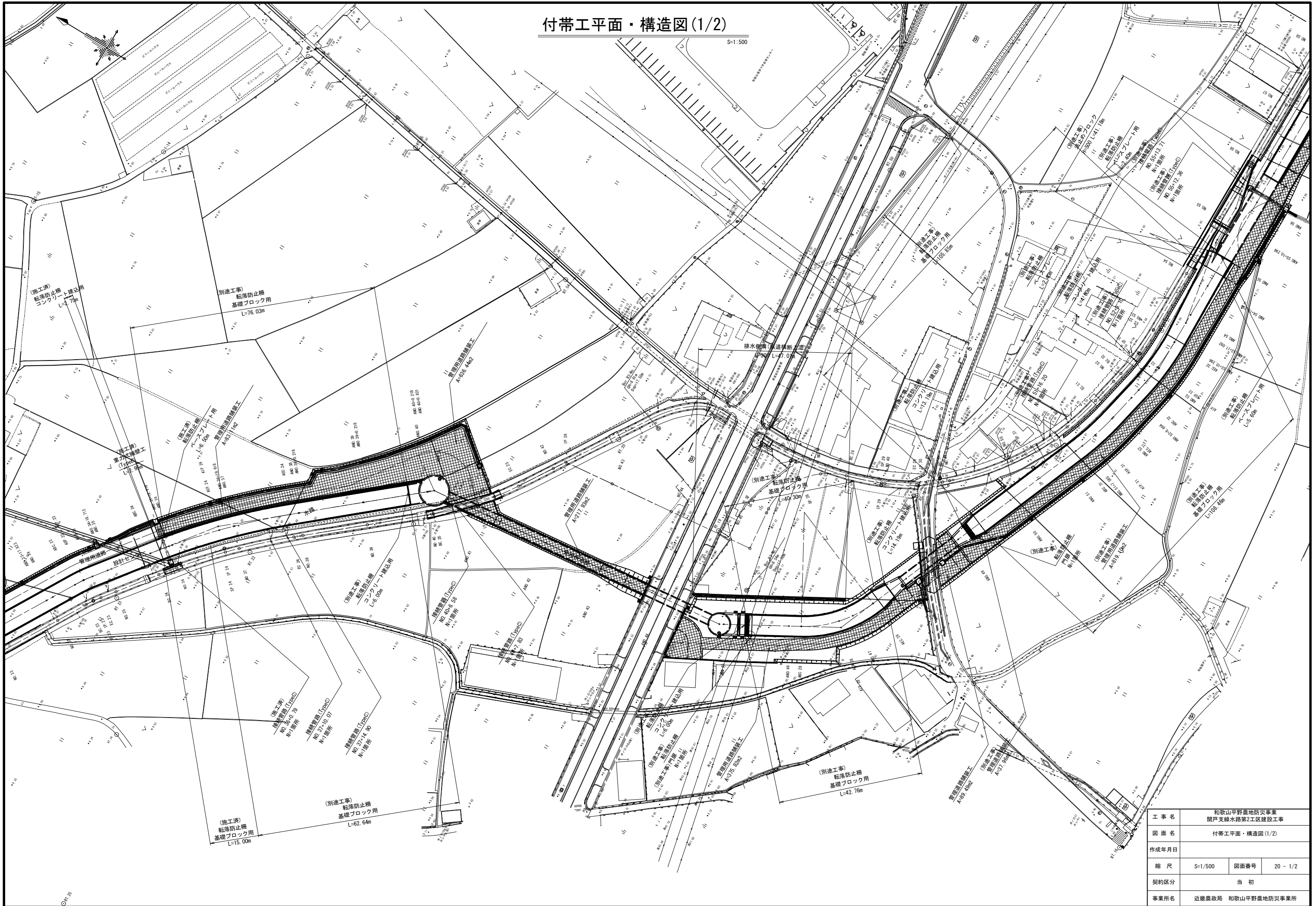


付帯工平面・構造図(1/2)

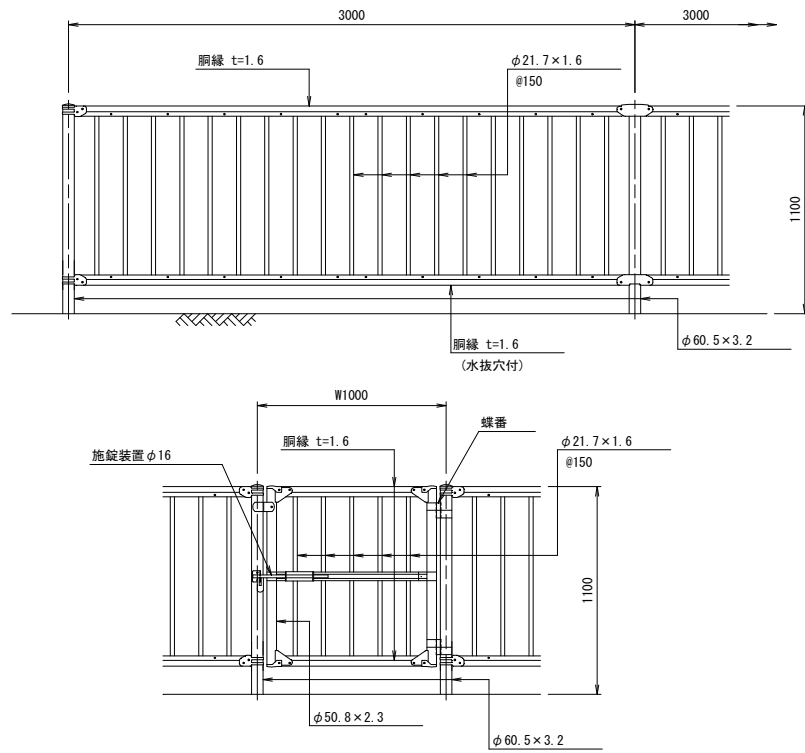
S=1/500



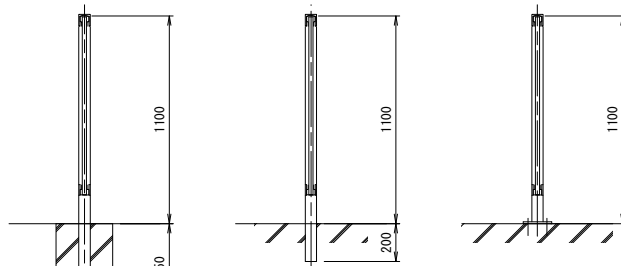
工事名	和歌山平野農地防災事業 関戸支線水路第2区建設工事		
図面名	付帯工平面・構造図(1/2)		
作成年月日			
縮尺	S=1/500	図面番号	20 - 1/2
契約区分	当初		
事業所名	近畿農政局 和歌山平野農地防災事業所		

付帯工平面・構造図(2/2)

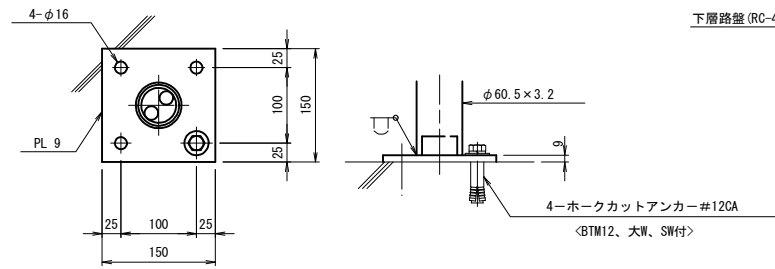
(別途工事)
転落防止柵 H=1.1m
 (溶融亜鉛メッキ仕上げ) S=1:20



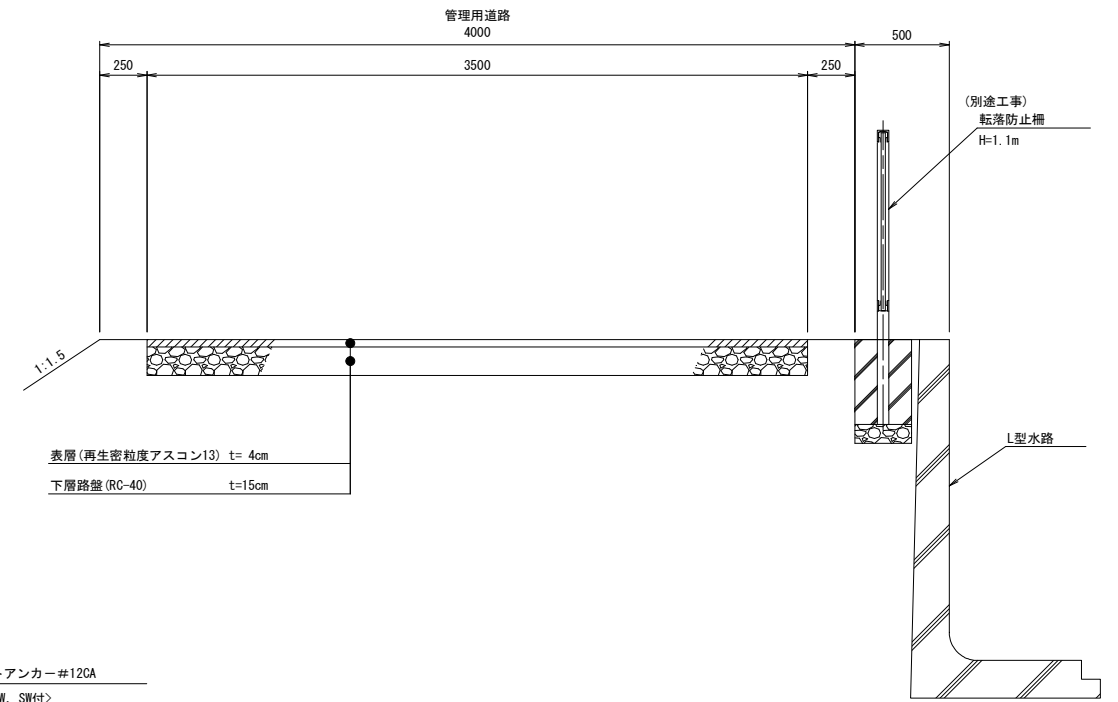
基礎ブロック用 コンクリート建込用 ベースプレート用



ベースプレート詳細図 S=1:5



管理用道路舗装工 S=1:20



排水側溝(県道上流水槽用地内)

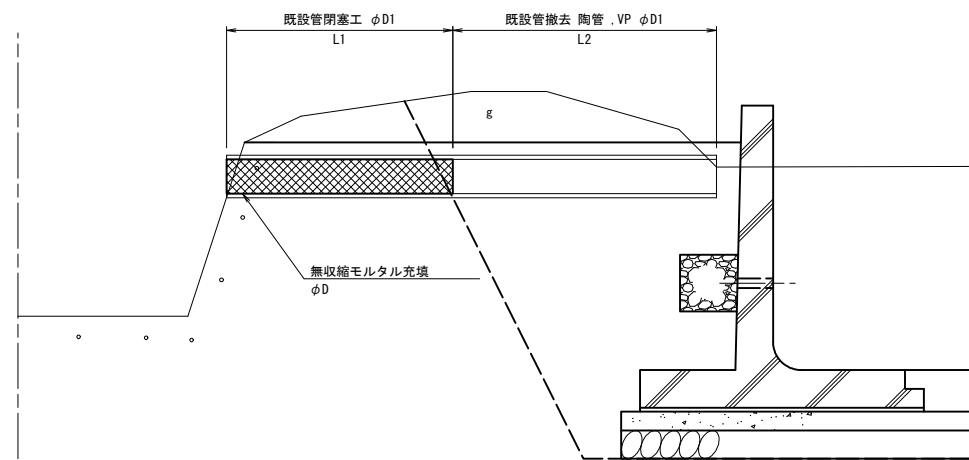
U-300

S=1:10

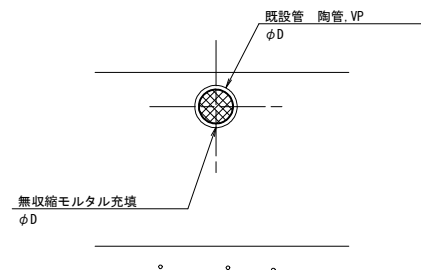
接続管路詳細図
(TypeC)

S=1:20

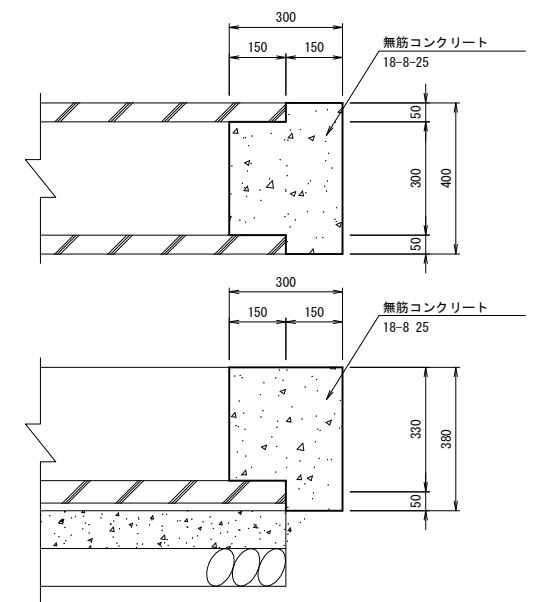
縦断面図



断面図

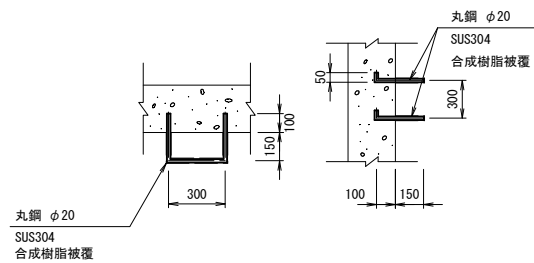


端部処理



(別途工事)
ステップ詳細図

S=1:20



ステップ一覧表(側水路サイホン水槽以外)

位置	個数	備考
県道横断上流水槽	5	スクリーン前
市道横断工	17	管理用人孔
市道横断工	8	スクリーン前

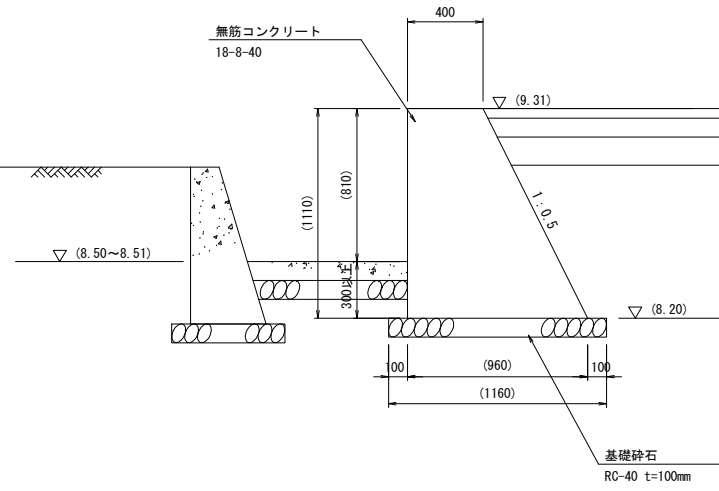
接続管一覧表 (TypeC)

番号	測量測点	左右 (計画水路に対して)	区分	既設		L1 (mm)	L2 (mm)	備考
				種別	口径 D1			
1	NO. 37+10.07	左岸	一筆取・排水管	陶管	φ180	1200	1400	
2	NO. 37+14.90	左岸	一筆取・排水管	陶管	φ180	1200	1400	
3	NO. 40+6.58	左岸	一筆取・排水管	陶管	φ180	-	2600	
4	NO. 40+7.83	左岸	一筆取・排水管	陶管	φ180		2600	

工事名	和歌山平野農地防災事業 関戸支線水路第2区建設工事		
図面名	付帯工平面・構造図(2/2)		
作成年月日			
縮尺	図示	図面番号	20-2/2
契約区分	当初		
事業所名	近畿農政局 和歌山平野農地防災事業所		

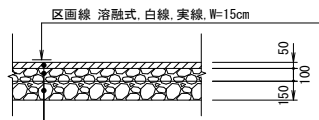
市道道路擁壁復旧工

S=1:20



市道舗装復旧工

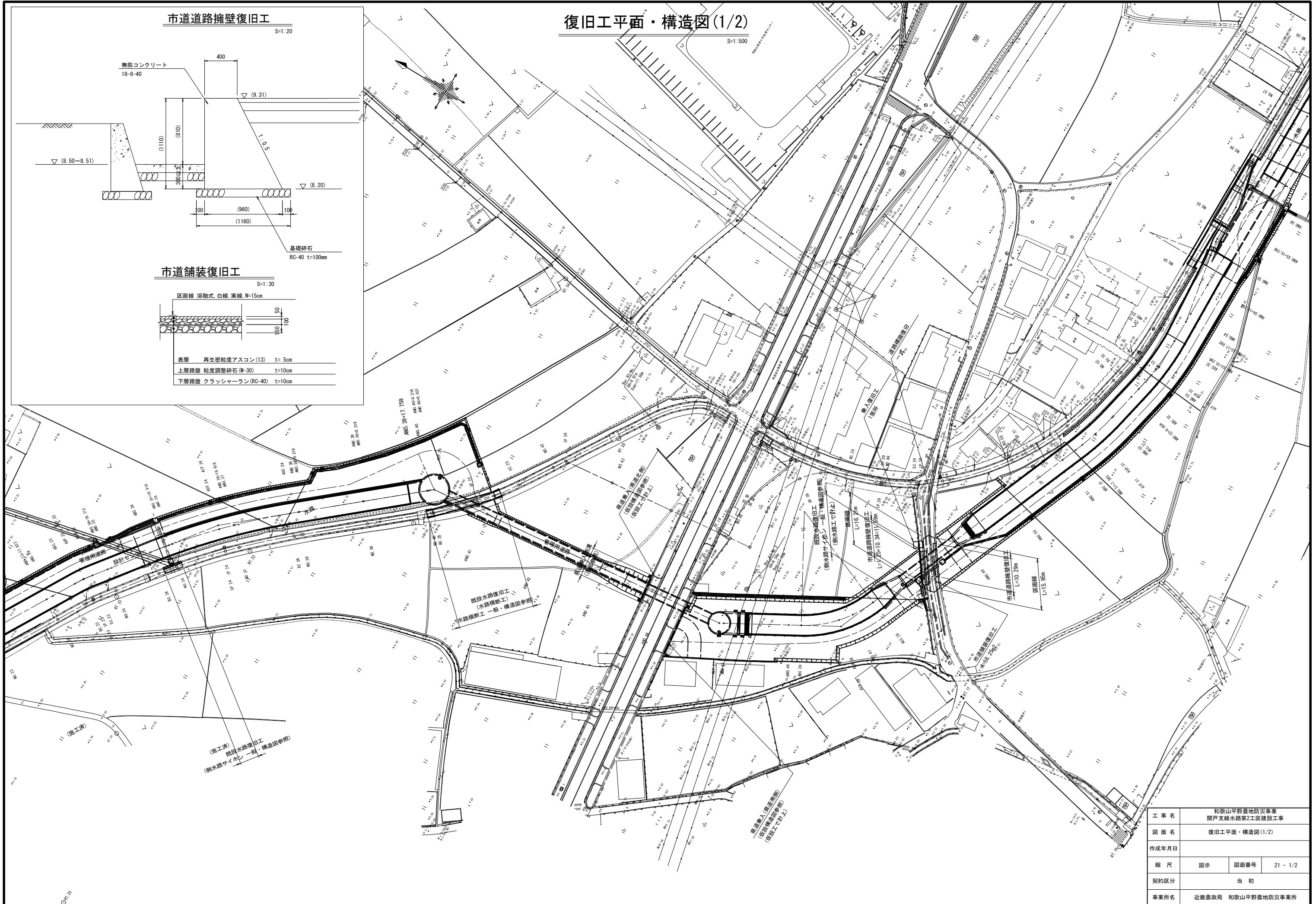
S=1:30



- 表層 再生密粒度アスコン (13) t=5cm
- 上層路盤 粒度調整砕石 (M-30) t=10cm
- 下層路盤 クラッシャーラン (RC-40) t=10cm

復旧工平面・構造図(1/2)

S=1:500



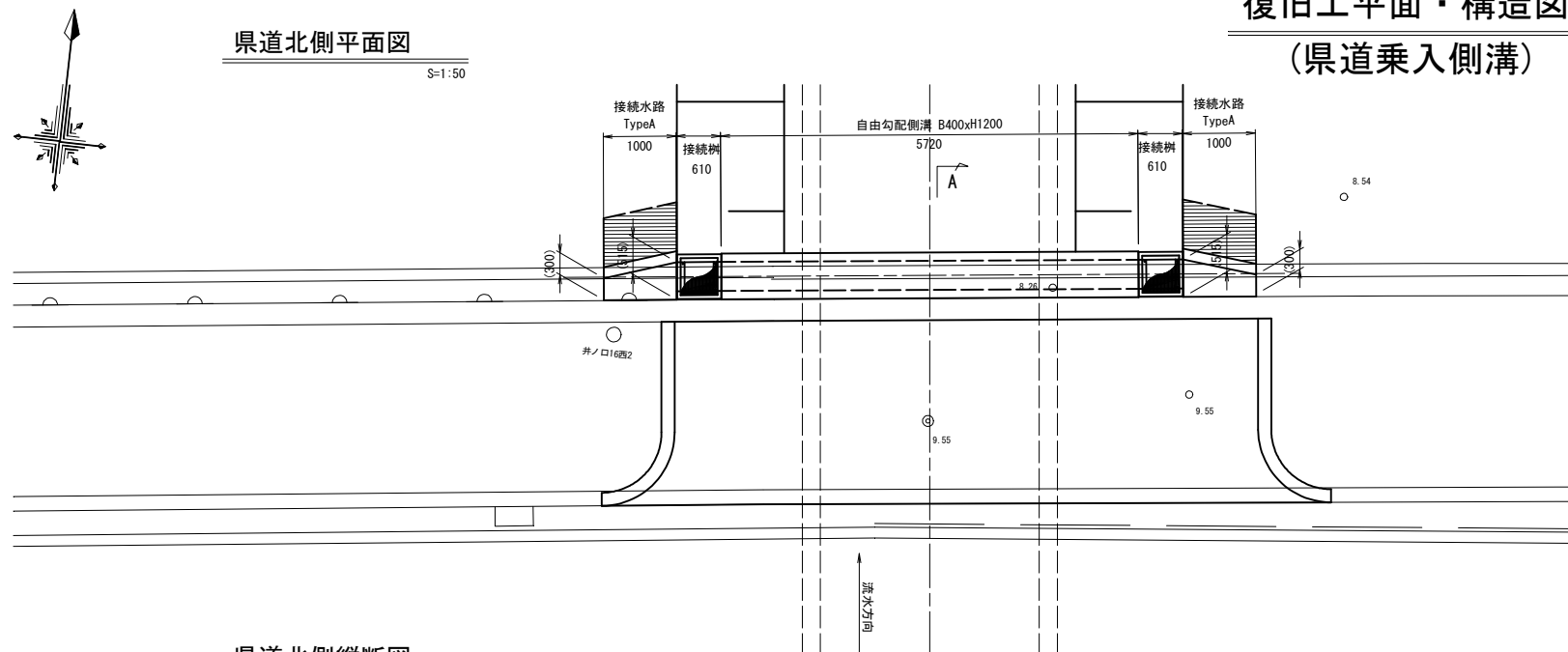
工事名	和歌山平野農地防災事業 関戸支線水路第2工区建設工事		
図面名	復旧工平面・構造図(1/2)		
作成年月日			
縮尺	図示	図面番号	21-1/2
契約区分	当初		
事業所名	近畿農政局 和歌山平野農地防災事業所		

復旧工平面・構造図(2/2)

(県道乗入側溝)

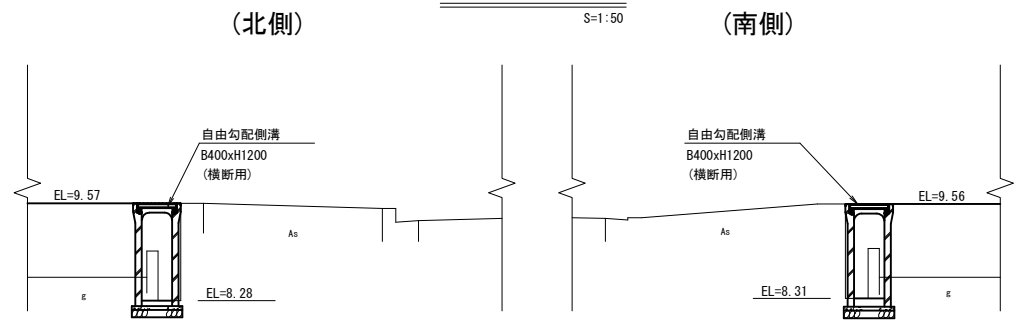
県道北側平面図

S=1:50



A-A断面図

S=1:50



自由勾配側溝

B400xH1200
(横断用)

S=1:20

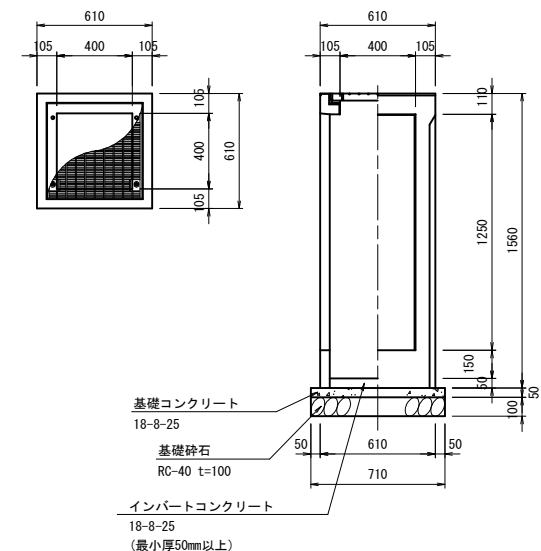
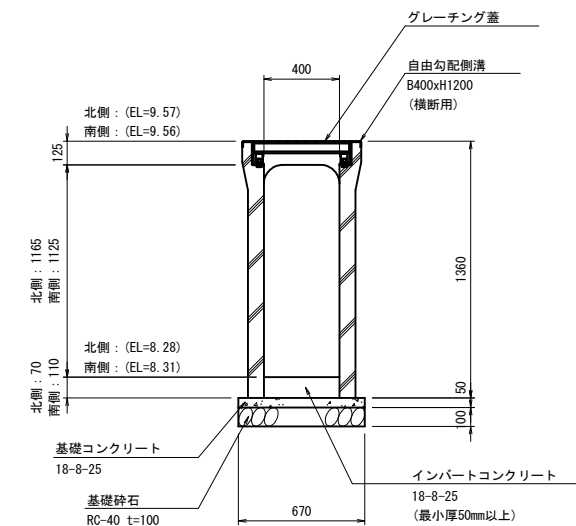
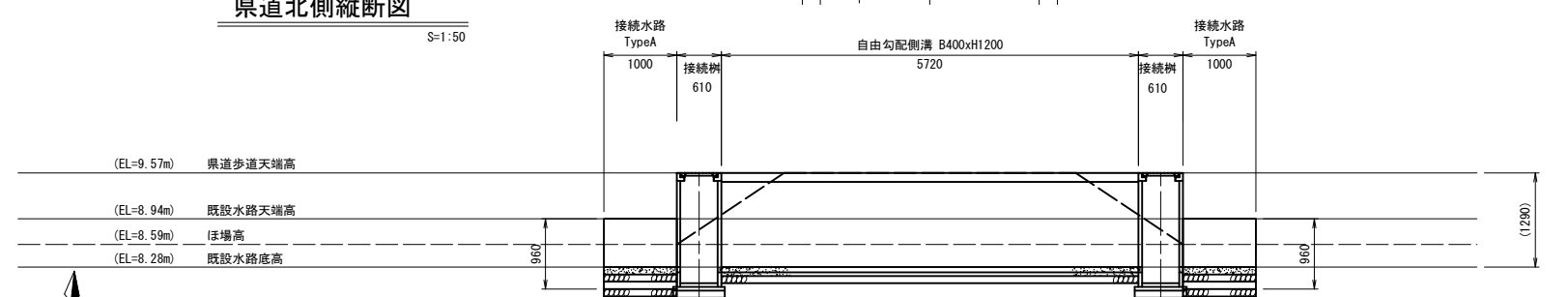
接続樹

B400xB400xH1200
(横断用)

S=1:20

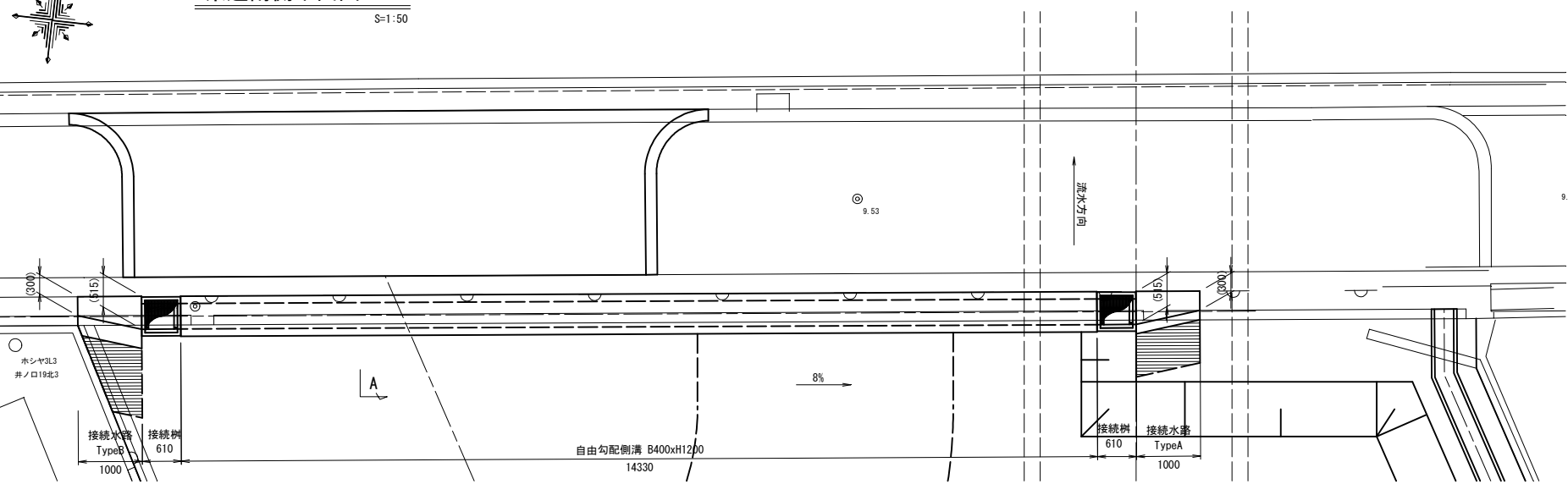
県道北側縦断面図

S=1:50



県道南側平面図

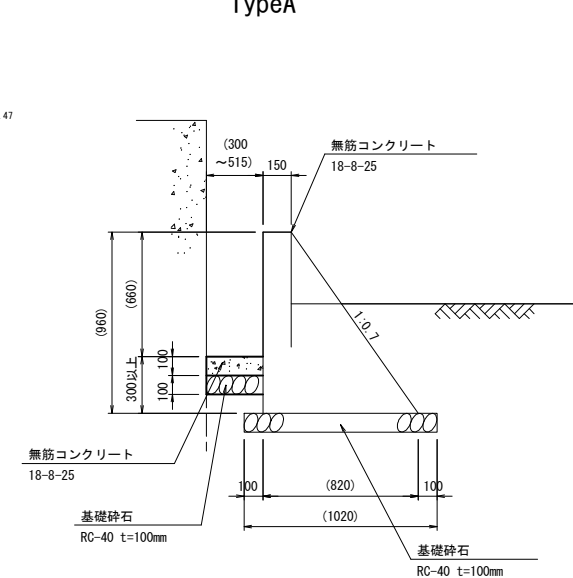
S=1:50



接続水路

TypeA

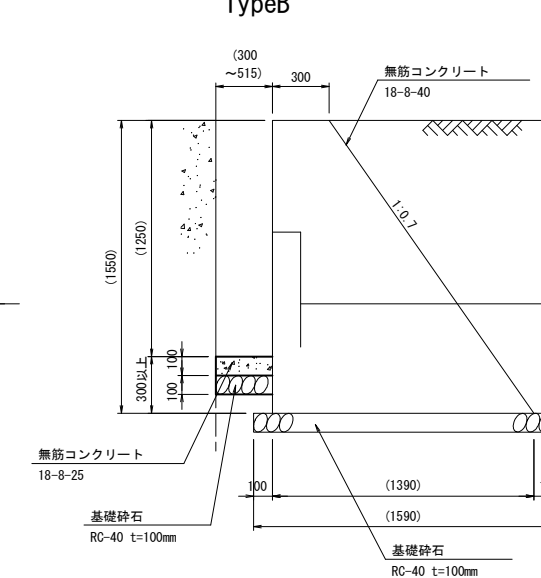
S=1:20



接続水路

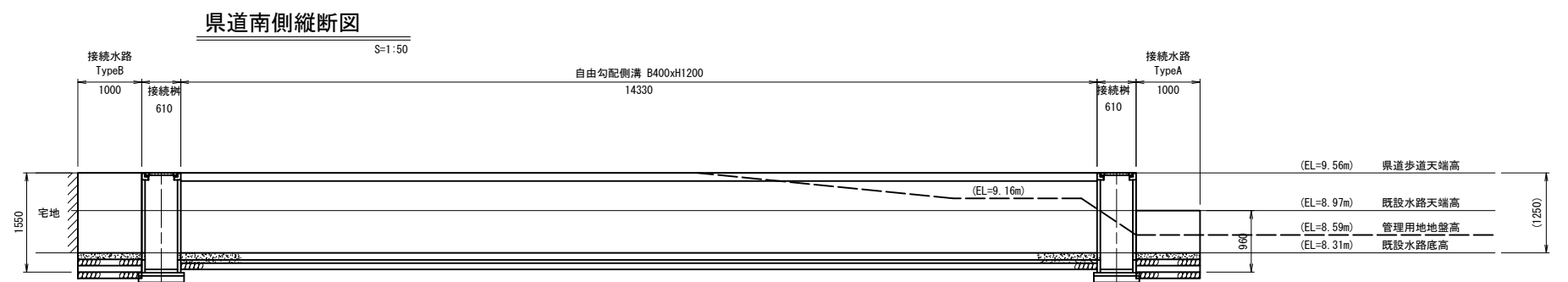
TypeB

S=1:20



県道南側縦断面図

S=1:50



注意事項
1. 既設構造物の標高は参考とし、水路設置の際は現地にて標高を確認し、必要に応じて計画変更を行うこと。

工事名	和歌山平野農地防災事業 関戸支線水路第2区建設工事		
図面名	復旧工平面・構造図(2/2)		
作成年月日			
縮尺	図示	図面番号	21-2/2
契約区分	当初		
事業所名	近畿農政局 和歌山平野農地防災事業所		