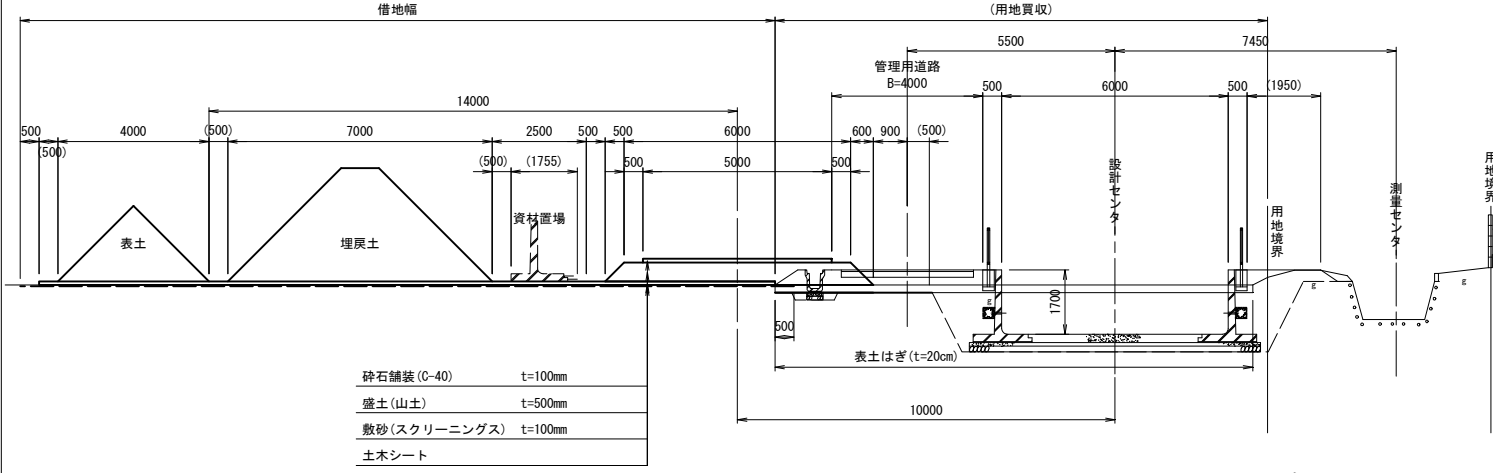


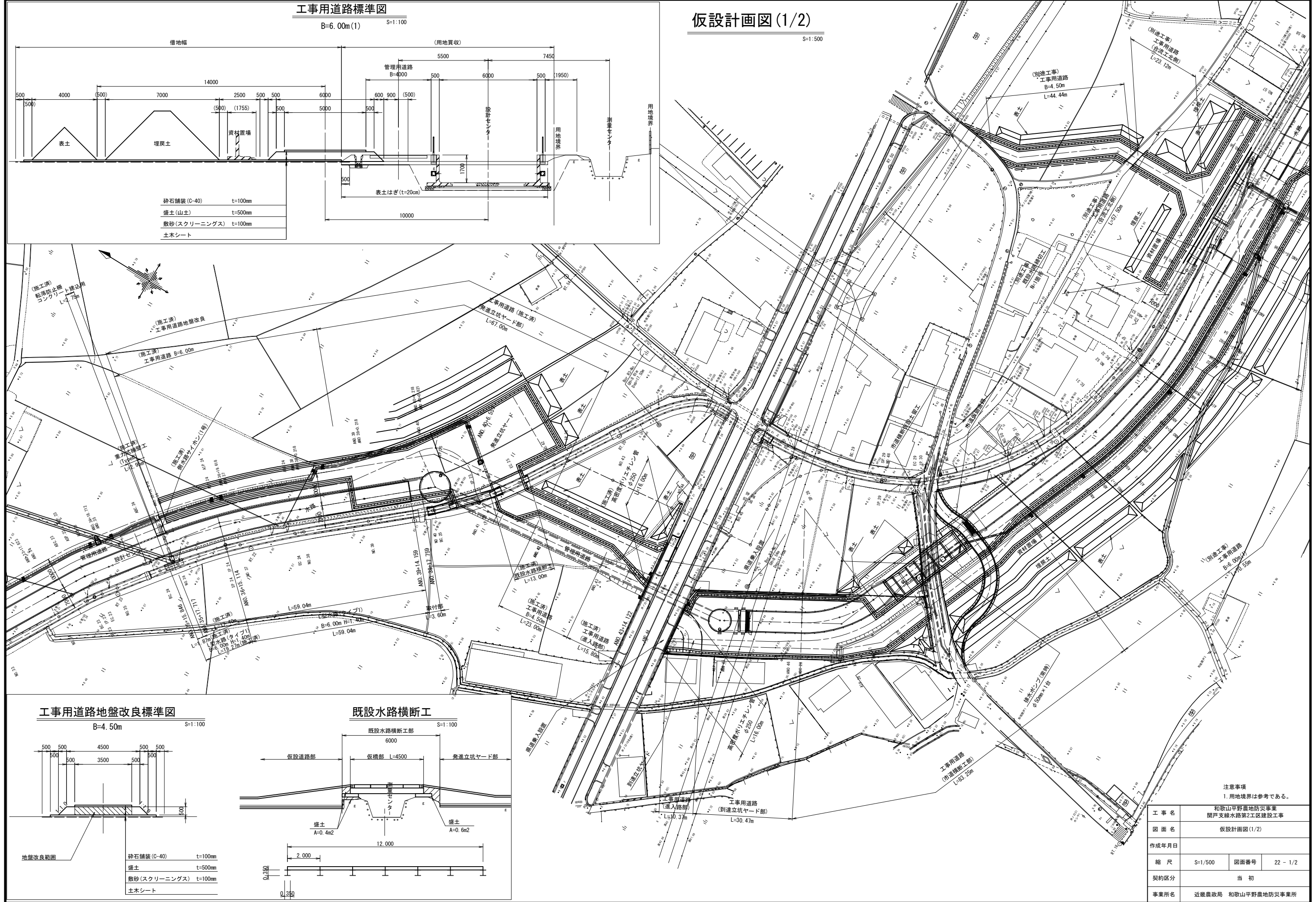
工事用道路標準図

B=6.00m(1) S=1:100



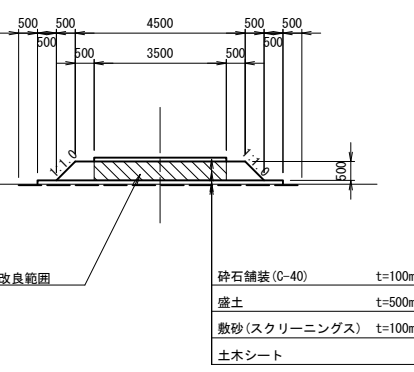
仮設計画図(1/2)

S=1:500



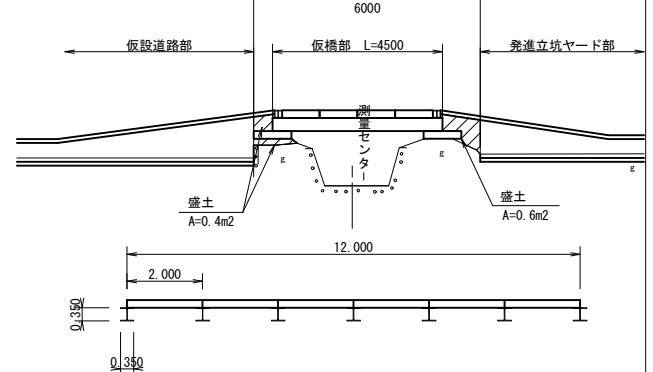
工事用道路地盤改良標準図

B=4.50m S=1:100



既設水路横断工

S=1:100



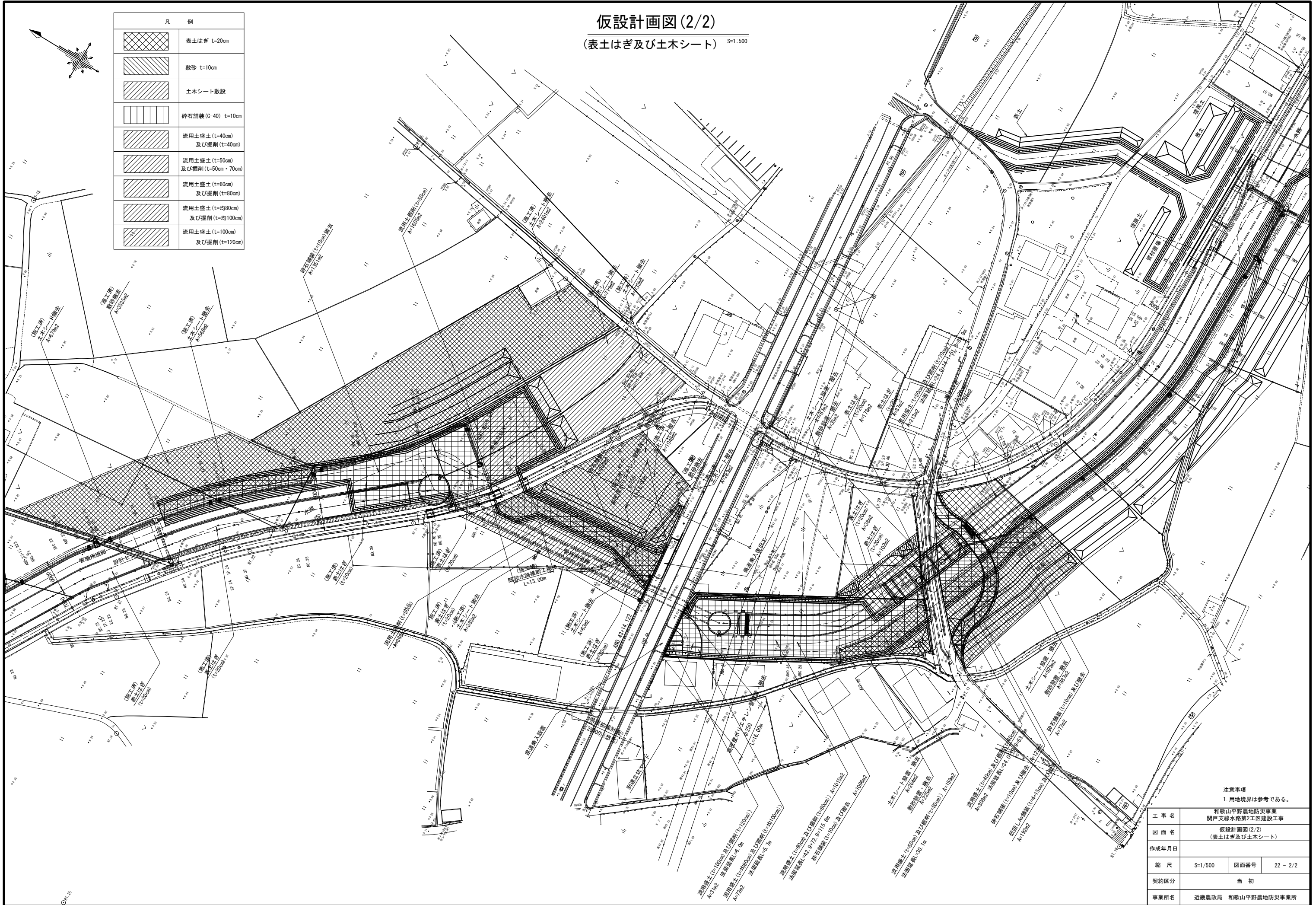
注意事項
1. 用地境界は参考である。

工事名	和歌山平野農地防災事業 関戸支線水路第2区建設工事		
図面名	仮設計画図(1/2)		
作成年月日			
縮尺	S=1/500	図面番号	22-1/2
契約区分	当初		
事業所名	近畿農政局 和歌山平野農地防災事業所		

仮設計画図(2/2)

(表土はぎ及び土木シート) S=1:500

凡 例	
	表土はぎ t=20cm
	敷砂 t=10cm
	土木シート敷設
	砕石舗装(C-40) t=10cm
	流用土盛土(t=40cm)及び掘削(t=40cm)
	流用土盛土(t=50cm)及び掘削(t=50cm・70cm)
	流用土盛土(t=60cm)及び掘削(t=80cm)
	流用土盛土(t=均80cm)及び掘削(t=均100cm)
	流用土盛土(t=100cm)及び掘削(t=120cm)



注意事項
1. 用地境界は参考である。

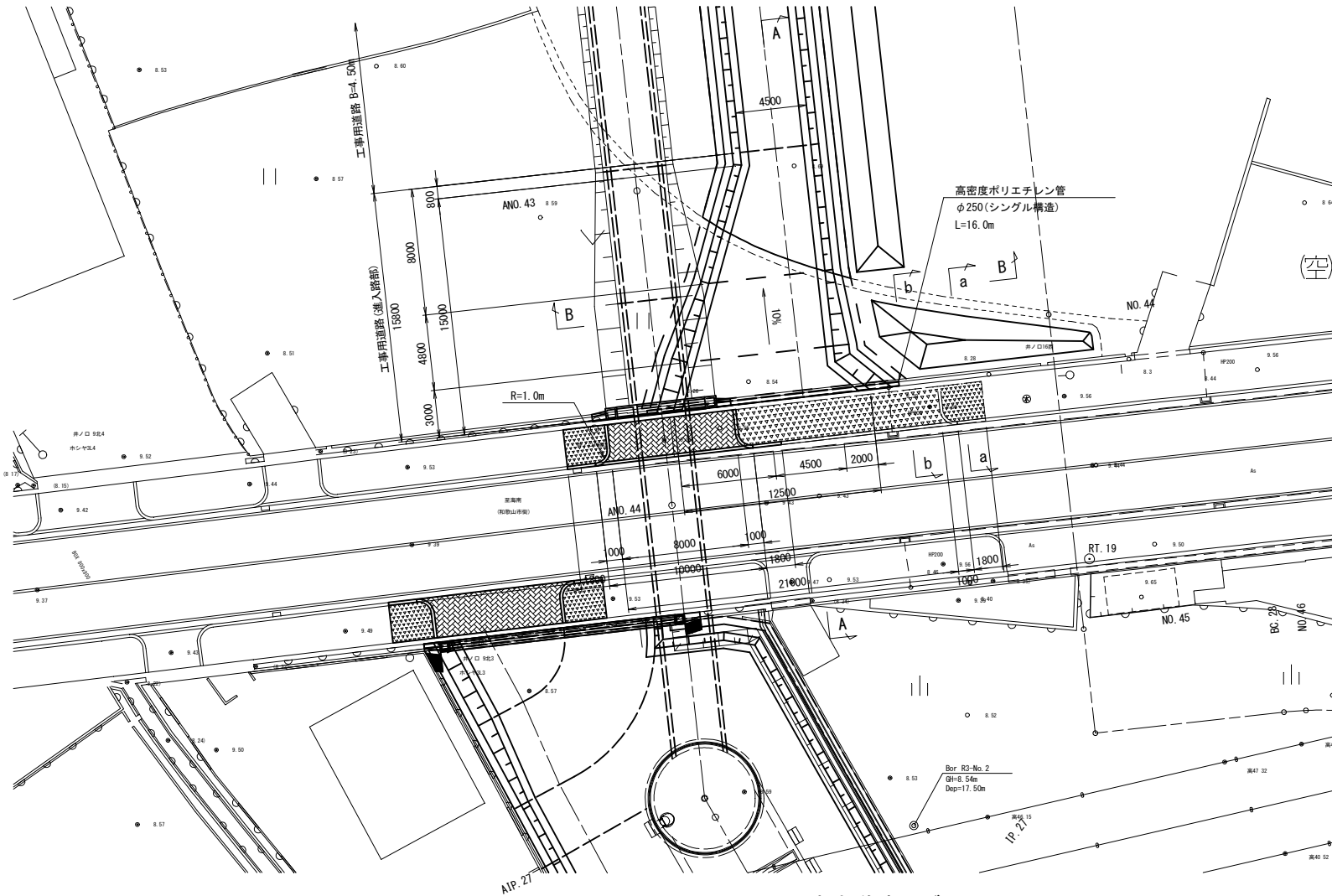
工事名	和歌山平野農地防災事業 関戸支線水路第2工区建設工事		
図面名	仮設計画図(2/2) (表土はぎ及び土木シート)		
作成年月日			
縮尺	S=1/500	図面番号	22-2/2
契約区分	当初		
事業所名	近畿農政局 和歌山平野農地防災事業所		

仮設構造図(1/4)

進入路部詳細図(県道北側)

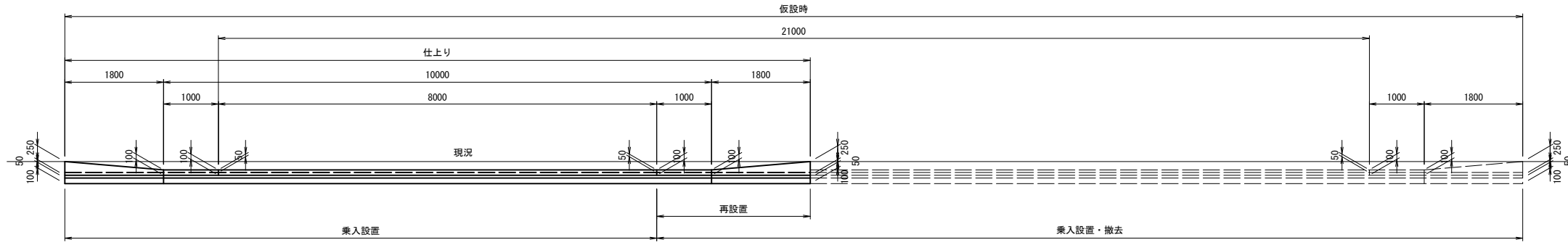
平面図

S=1:200



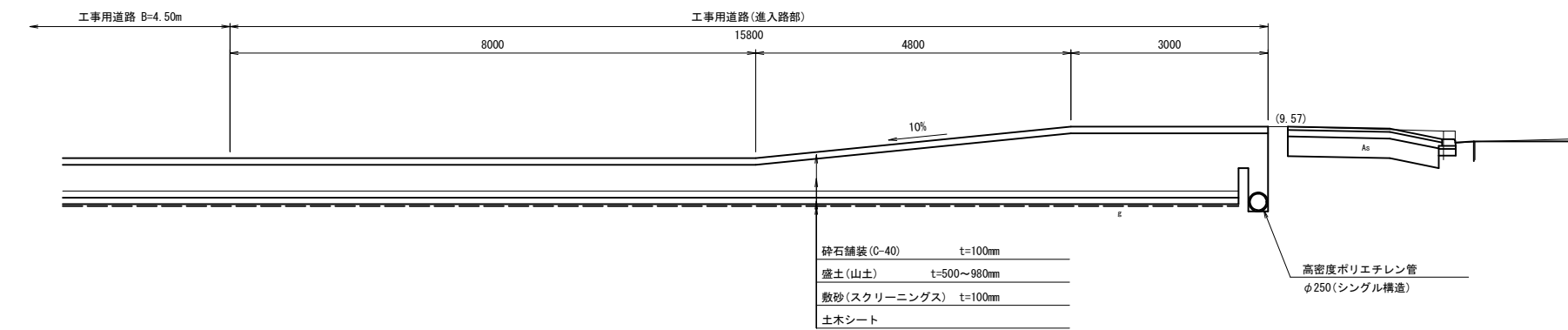
歩車道境界ブロック正面図

S=1:50



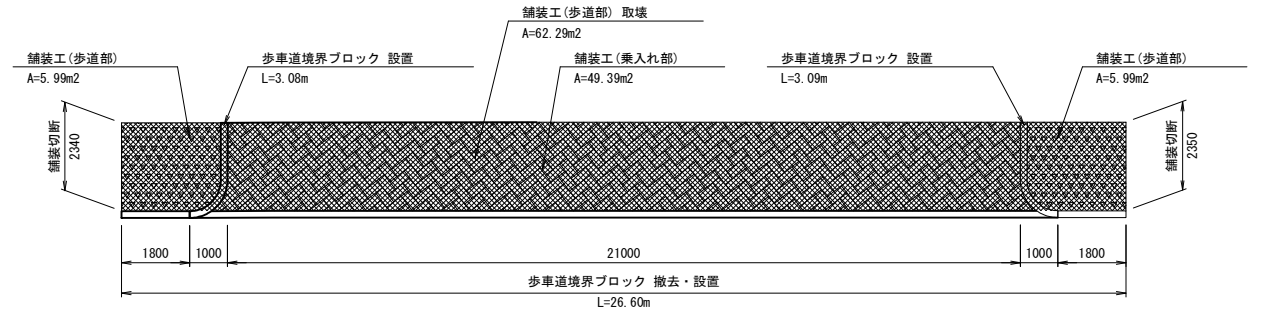
A-A断面図

S=1:50



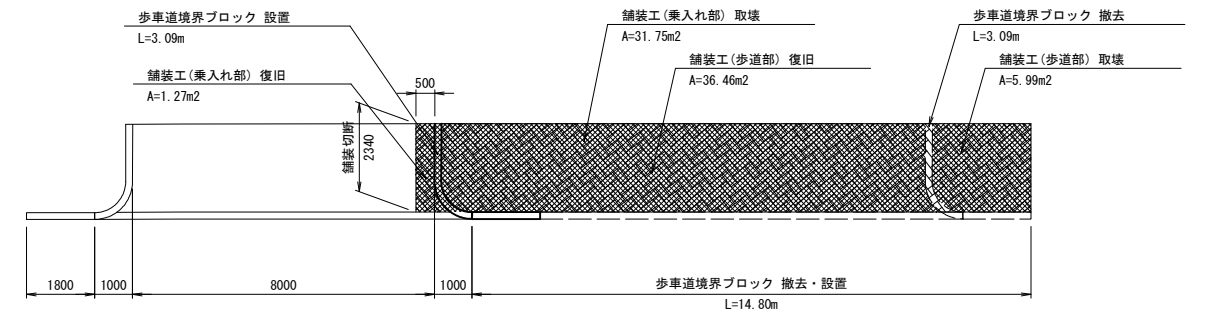
県道乗入

(仮設時) S=1:100



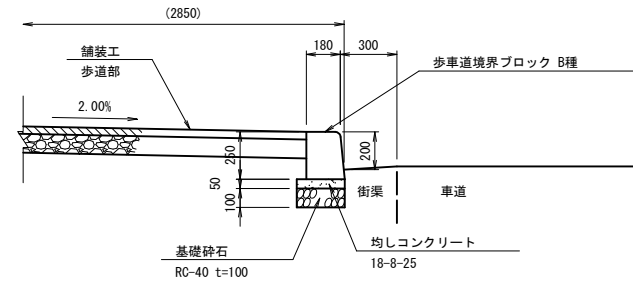
県道乗入

(仕上り時) S=1:100



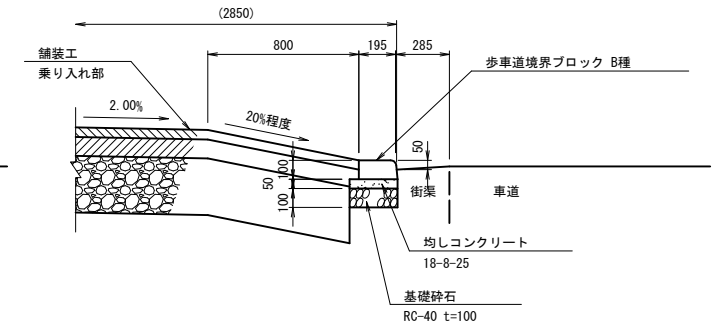
a-a断面図

S=1:20



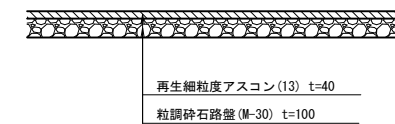
b-b断面図

S=1:20



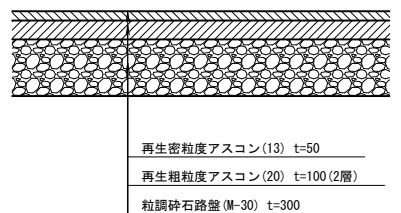
舗装工

(歩道部) S=1:20



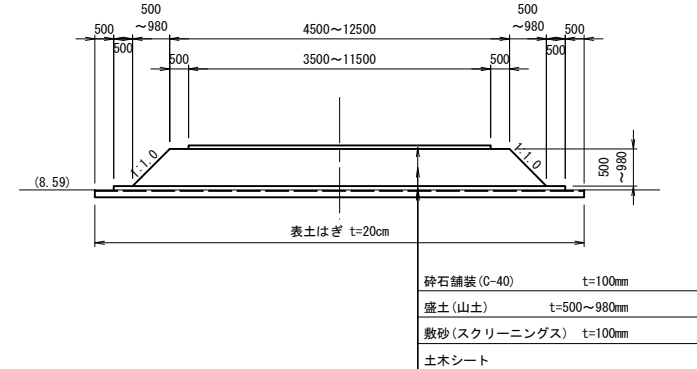
舗装工

(乗入れ部) S=1:20



B-B断面図

S=1:100



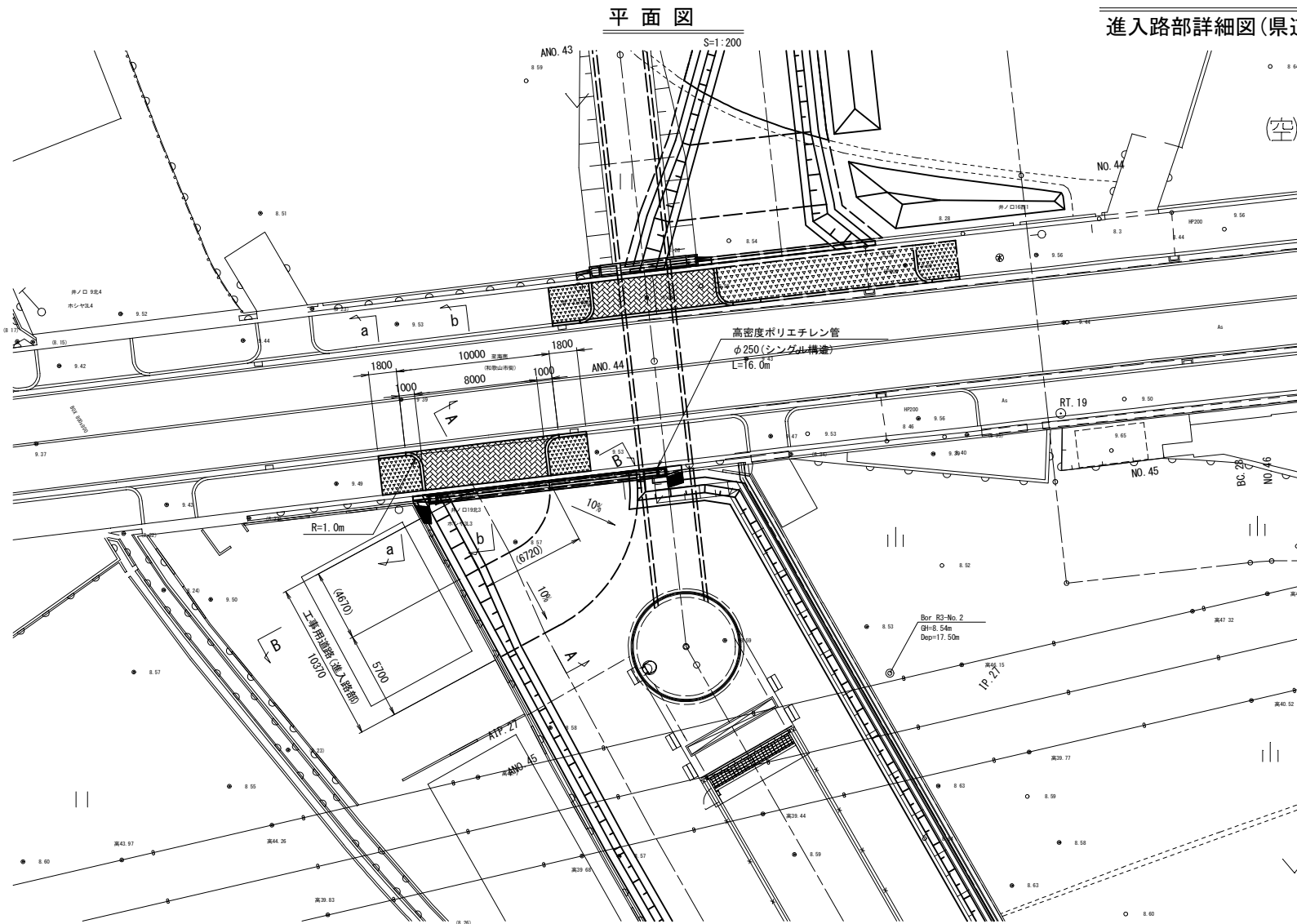
注意事項

- 舗装工及び境界ブロックの構造は参考とし、設置に際しては監督職員と協議を行うこと。
- 歩車道境界ブロックについて、再利用可能であれば再利用すること。

工事名	和歌山平野農地防災事業 関戸支線水路第2区建設工事		
図面名	仮設構造図(1/4) 進入路部詳細図(県道北側)		
作成年月日			
縮尺	図示	図面番号	23-1/4
契約区分	当初		
事業所名	近畿農政局 和歌山平野農地防災事業所		

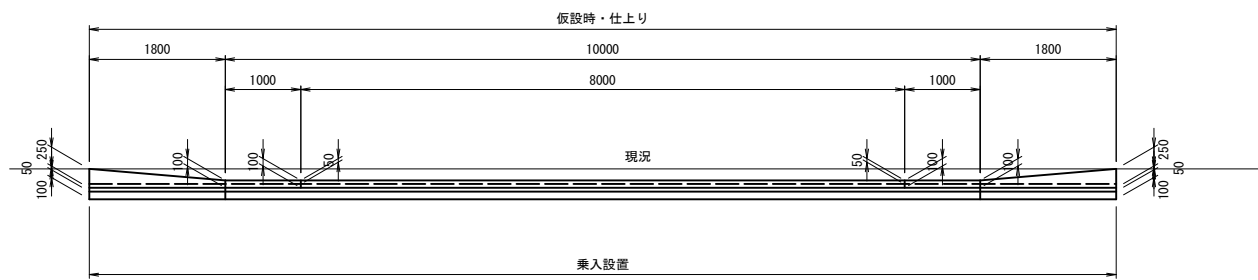
仮設構造図(2/4)

進入路部詳細図(県道南側)



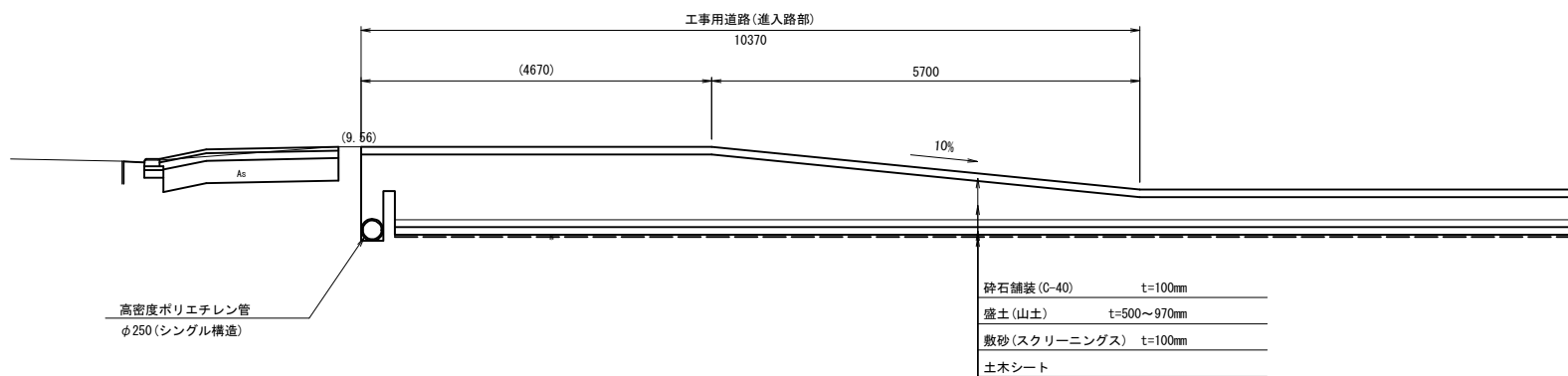
歩車道境界ブロック正面図

S=1:50



A-A断面図

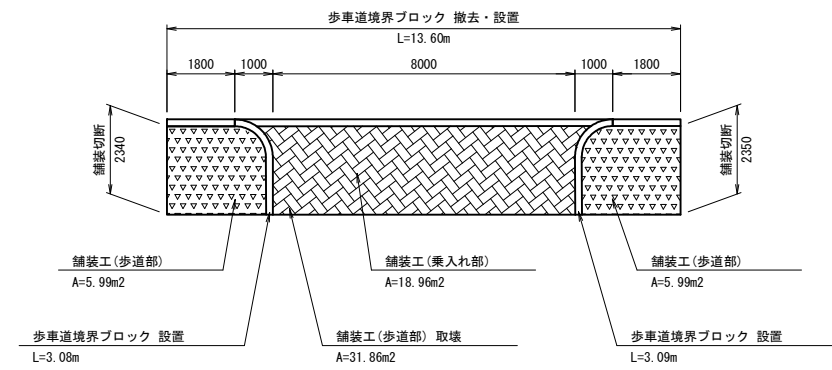
S=1:50



砕石舗装(C-40)	t=100mm
盛土(山土)	t=500~970mm
敷砂(スクリーニングス)	t=100mm
土木シート	

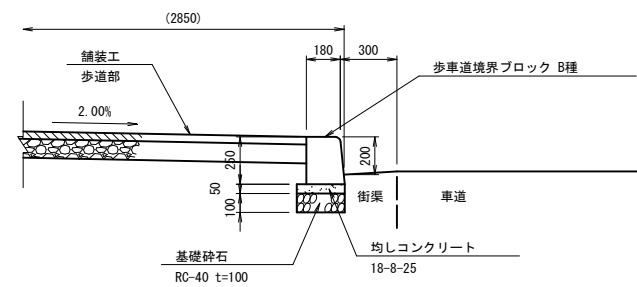
県道乗入

(仮設時・仕上り時) S=1:100



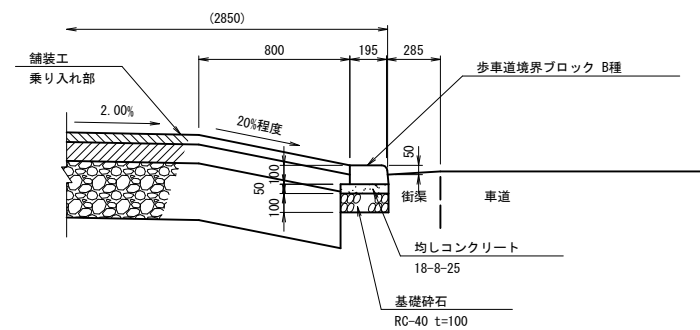
a-a断面図

S=1:20



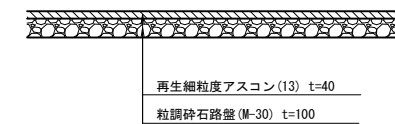
b-b断面図

S=1:20



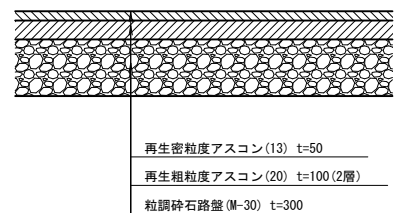
舗装工

(歩道部) S=1:20



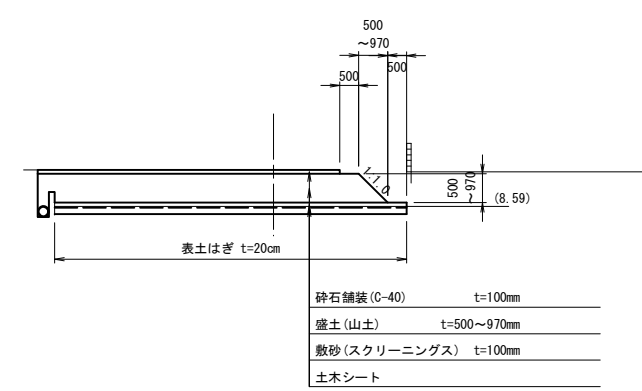
舗装工

(乗り入れ部) S=1:20



B-B断面図

S=1:100



注意事項

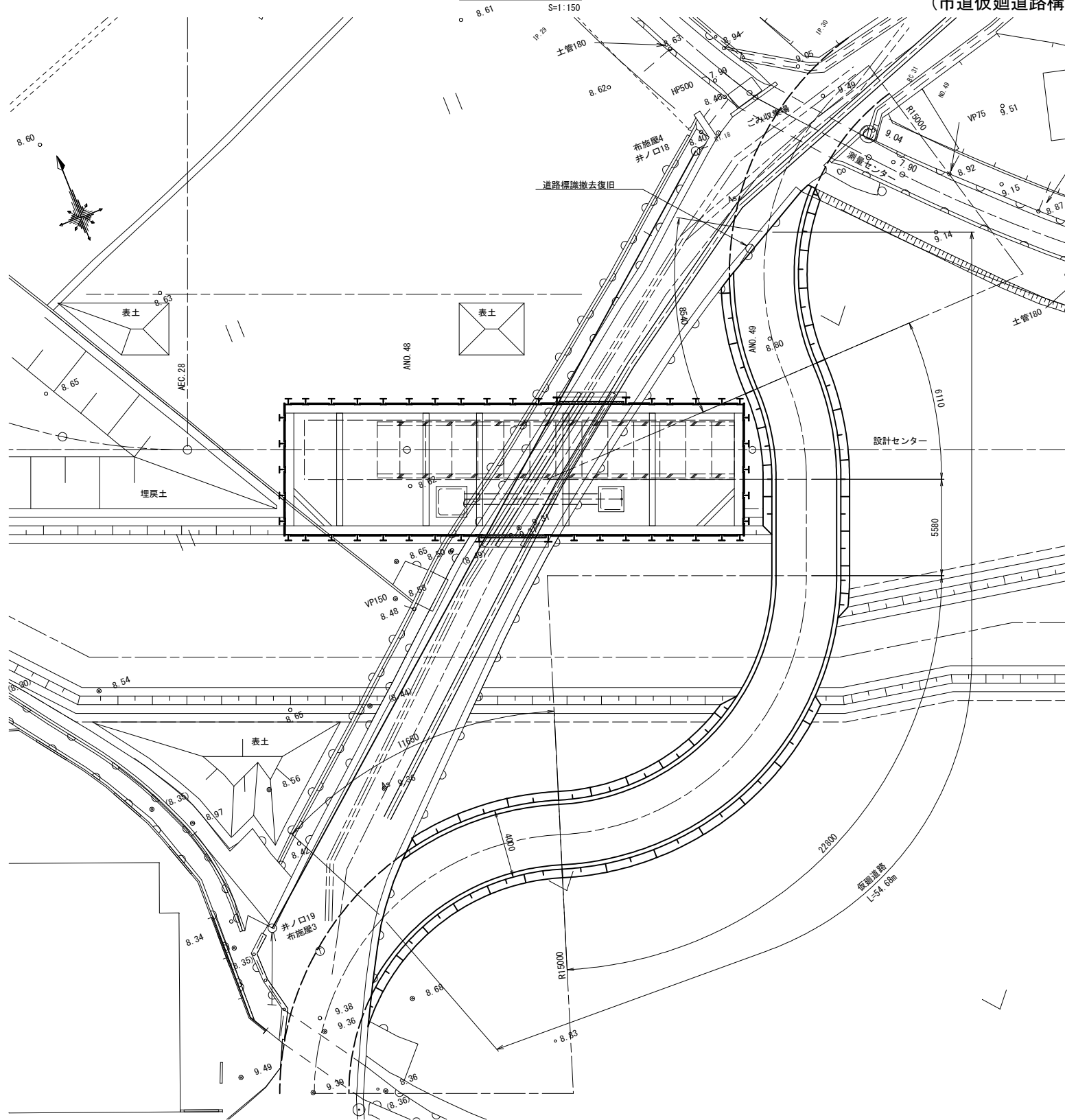
1. 舗装工及び境界ブロックの構造は参考とし、設置に際しては監督職員と協議を行うこと。
2. 歩車道境界ブロックについて、再利用可能であれば再利用すること。

工事名	和歌山平野農地防災事業 関戸支線水路第2区建設工事		
図面名	仮設構造図(2/4) 進入路部詳細図(県道南側)		
作成年月日			
縮尺	図示	図面番号	23-2/4
契約区分	当初		
事業所名	近畿農政局 和歌山平野農地防災事業所		

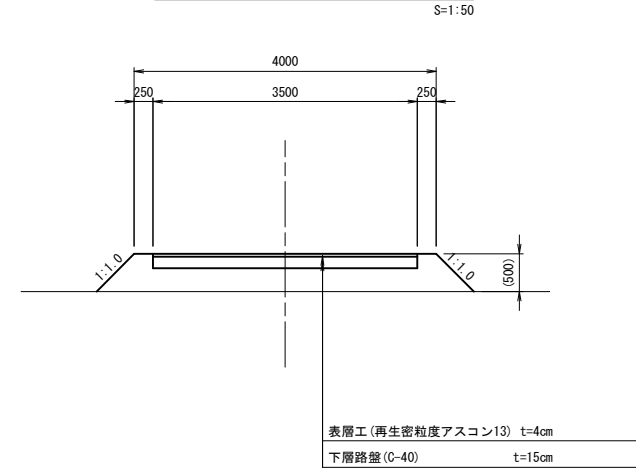
仮設構造図(4/4)

(市道仮廻道路構造図)

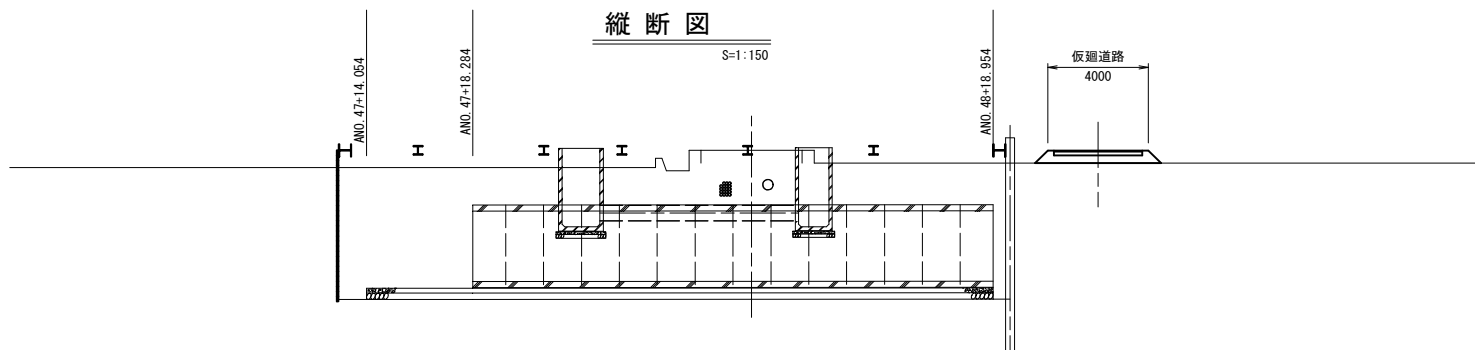
平面図



仮廻道路標準断面図



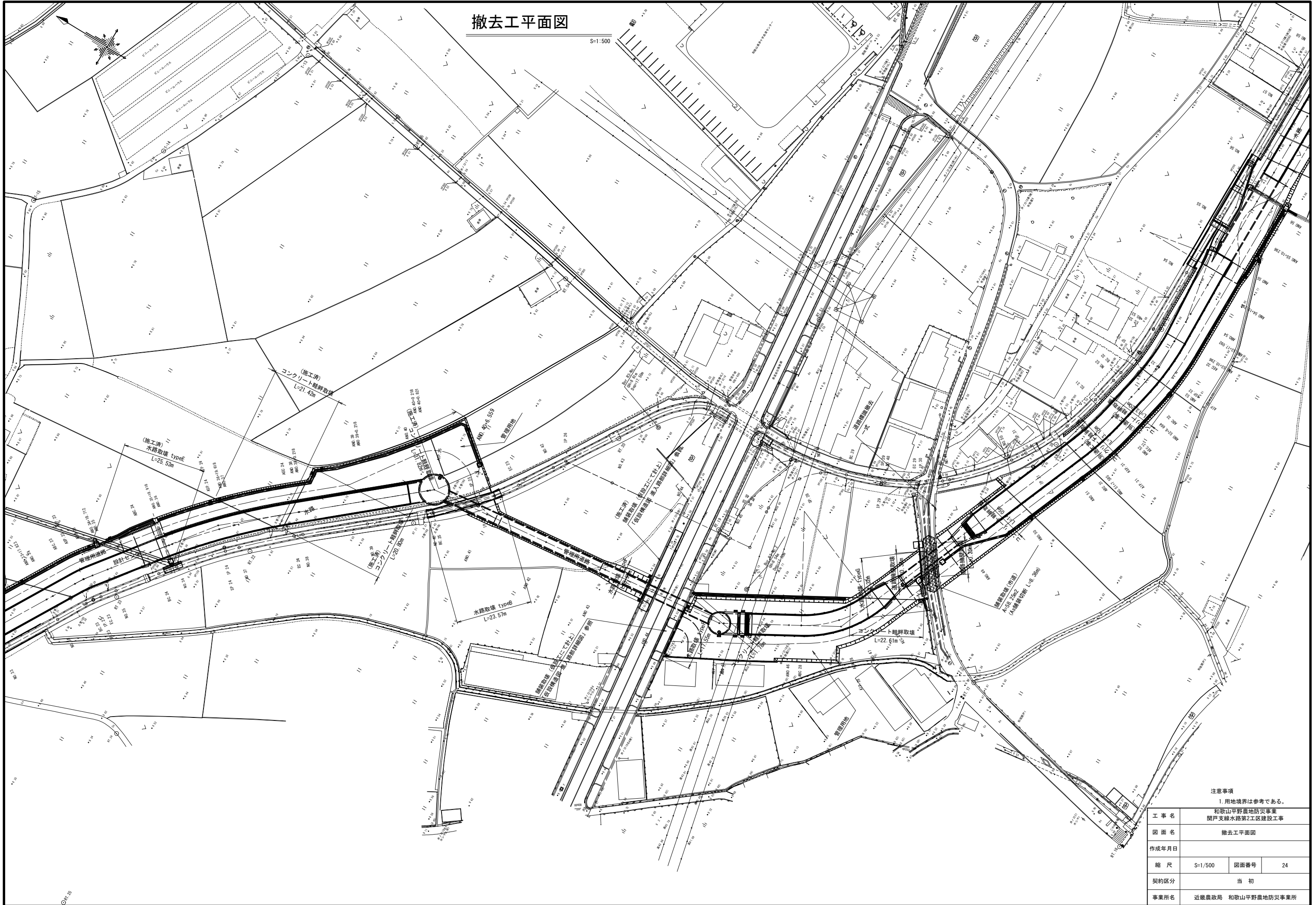
縦断図



工事名	和歌山平野農地防災事業 関戸支線水路第2工区建設工事		
図面名	仮設構造図(4/4) (市道仮廻道路構造図)		
作成年月日			
縮尺	図示	図面番号	23 - 4/4
契約区分	当初		
事業所名	近畿農政局 和歌山平野農地防災事業所		

撤去工平面図

S=1/500

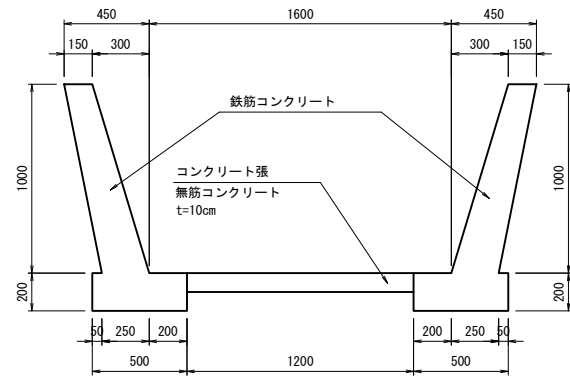


工事名	和歌山平野農地防災事業 関戸支線水路第2工区建設工事		
図面名	撤去工平面図		
作成年月日			
縮尺	S=1/500	図面番号	24
契約区分	当初		
事業所名	近畿農政局 和歌山平野農地防災事業所		

撤去工構造図

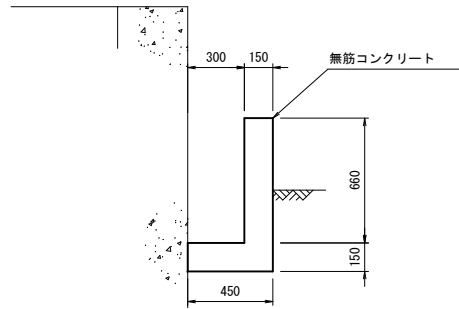
水路取壊工
(TypeB)

S=1:20



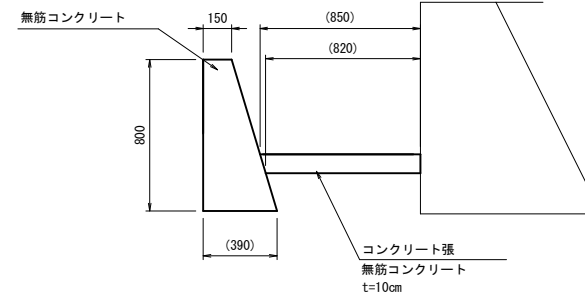
水路取壊工
(TypeF)

S=1:20



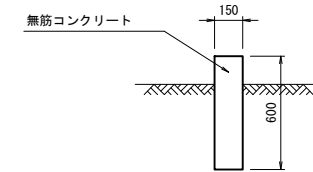
水路取壊工
(TypeG)

S=1:20



コンクリート畦畔取壊工

S=1:20

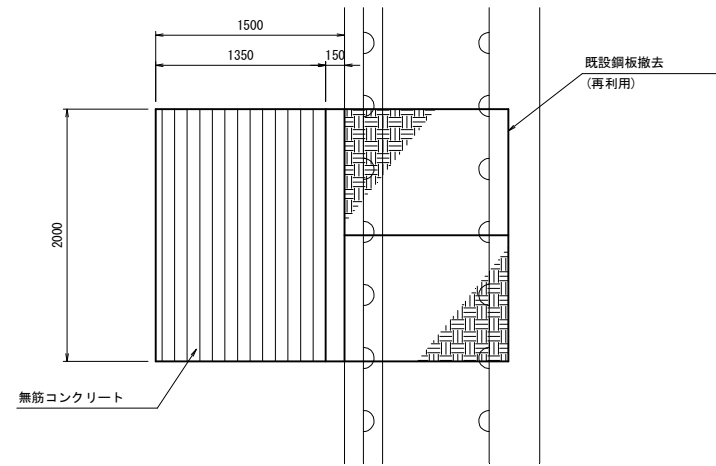


(別途工事)

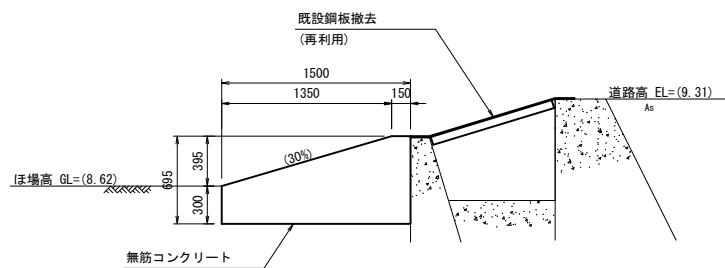
乗入取壊工 (TypeA)

S=1:30

平面図

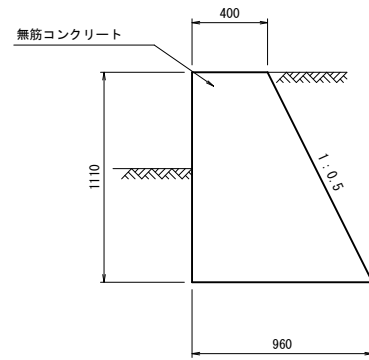


断面図



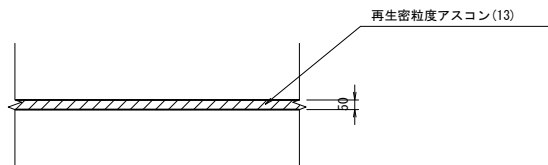
道路擁壁取壊工
(市道)

S=1:20



舗装取壊工
(市道)

S=1:20

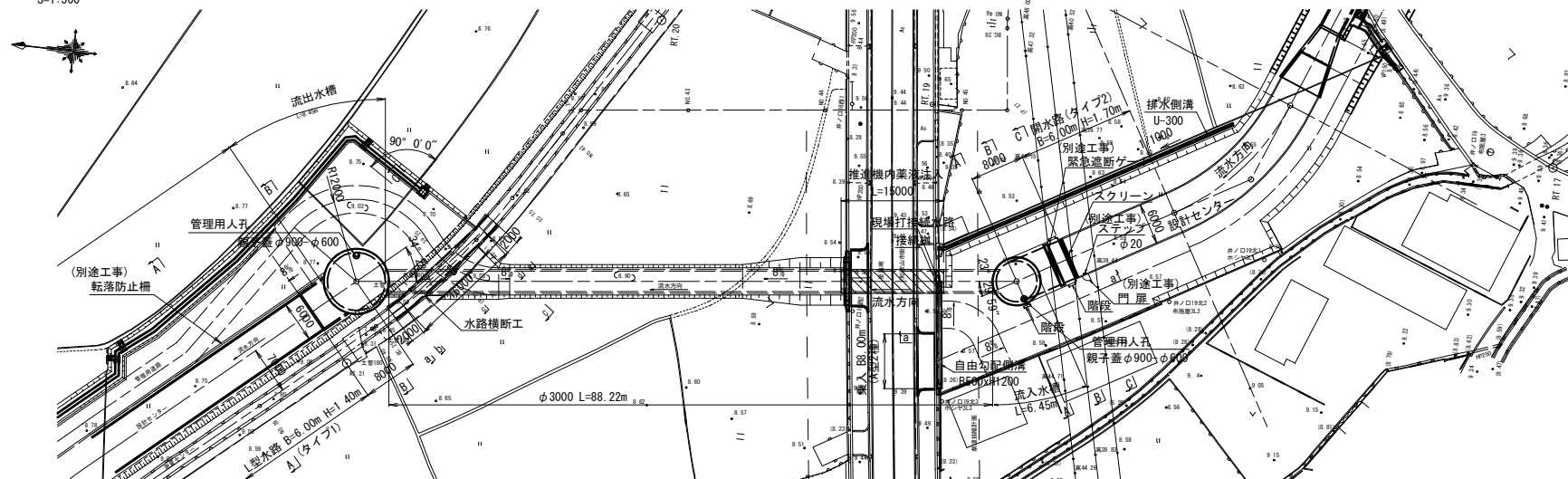


工事名	和歌山平野農地防災事業 間戸支線水路第2工区建設工事		
図面名	撤去工構造図		
作成年月日			
縮尺	図示	図面番号	25
契約区分	当初		
事業所名	近畿農政局 和歌山平野農地防災事業所		

推進工計画平面縦断面図

平面図

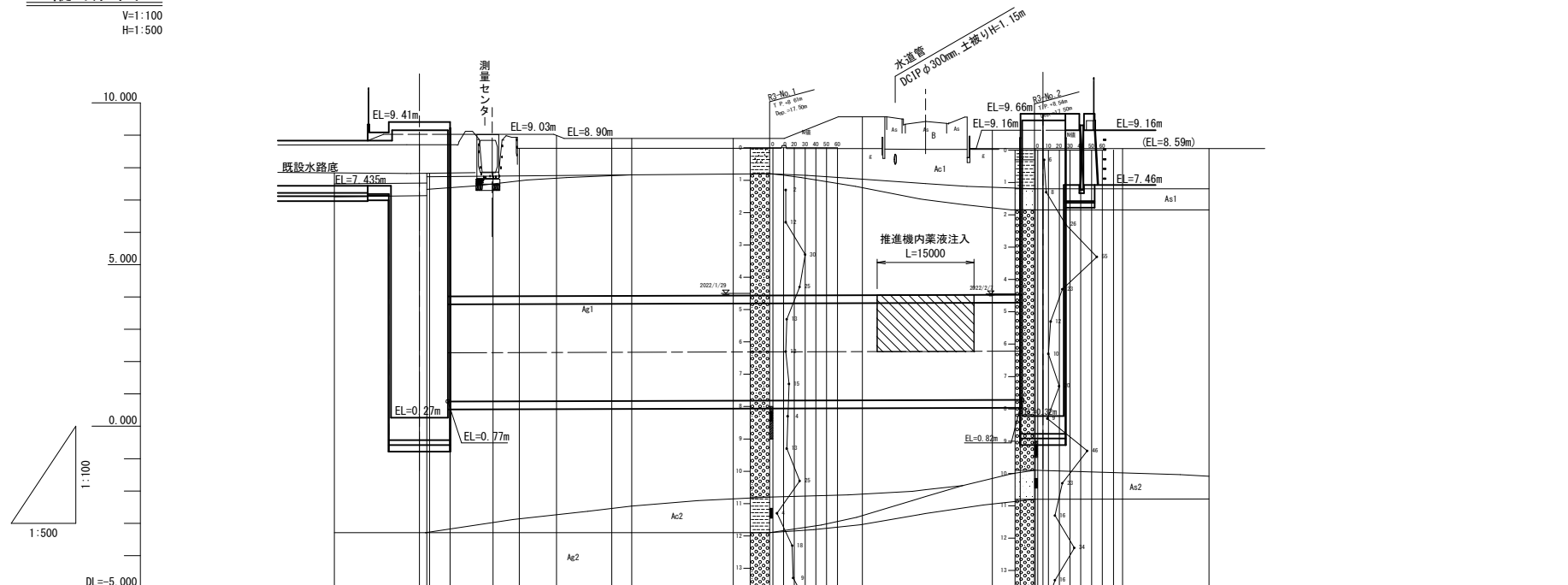
S=1:500



凡例	
	薬液注入

縦断面図

V=1:100
H=1:500



勾配	
盛土	
切土	
計画高	0.77
地盤高	9.03 9.03
追加距離	0.000 4.750
単距離	0.000 4.750
計画中心線	測点
	曲線
測量中心線	測点
	曲線

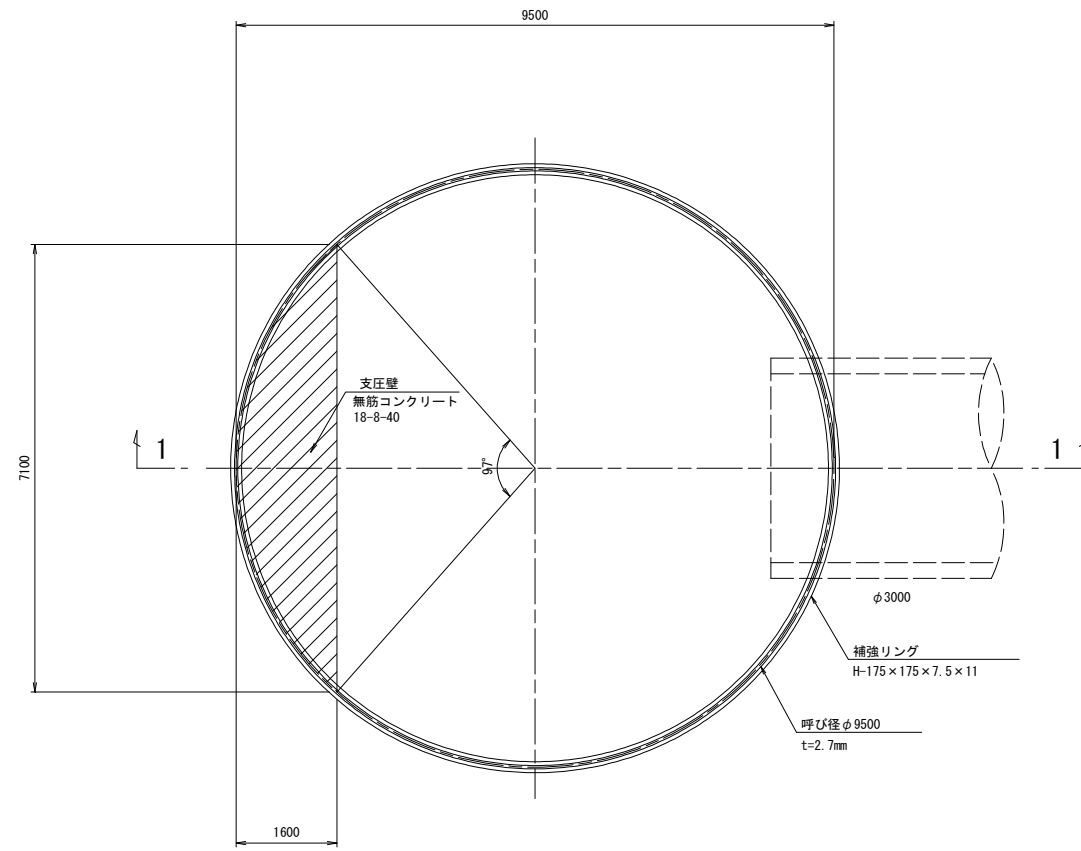
工事名	和歌山平野農地防災事業 開戸支線水路第2工区建設工事		
図面名	推進工計画平面縦断面図		
作成年月日			
縮尺	図示	図面番号	26
契約区分	当初		
事業所名	近畿農政局 和歌山平野農地防災事業所		

土留工構造図(1/2)

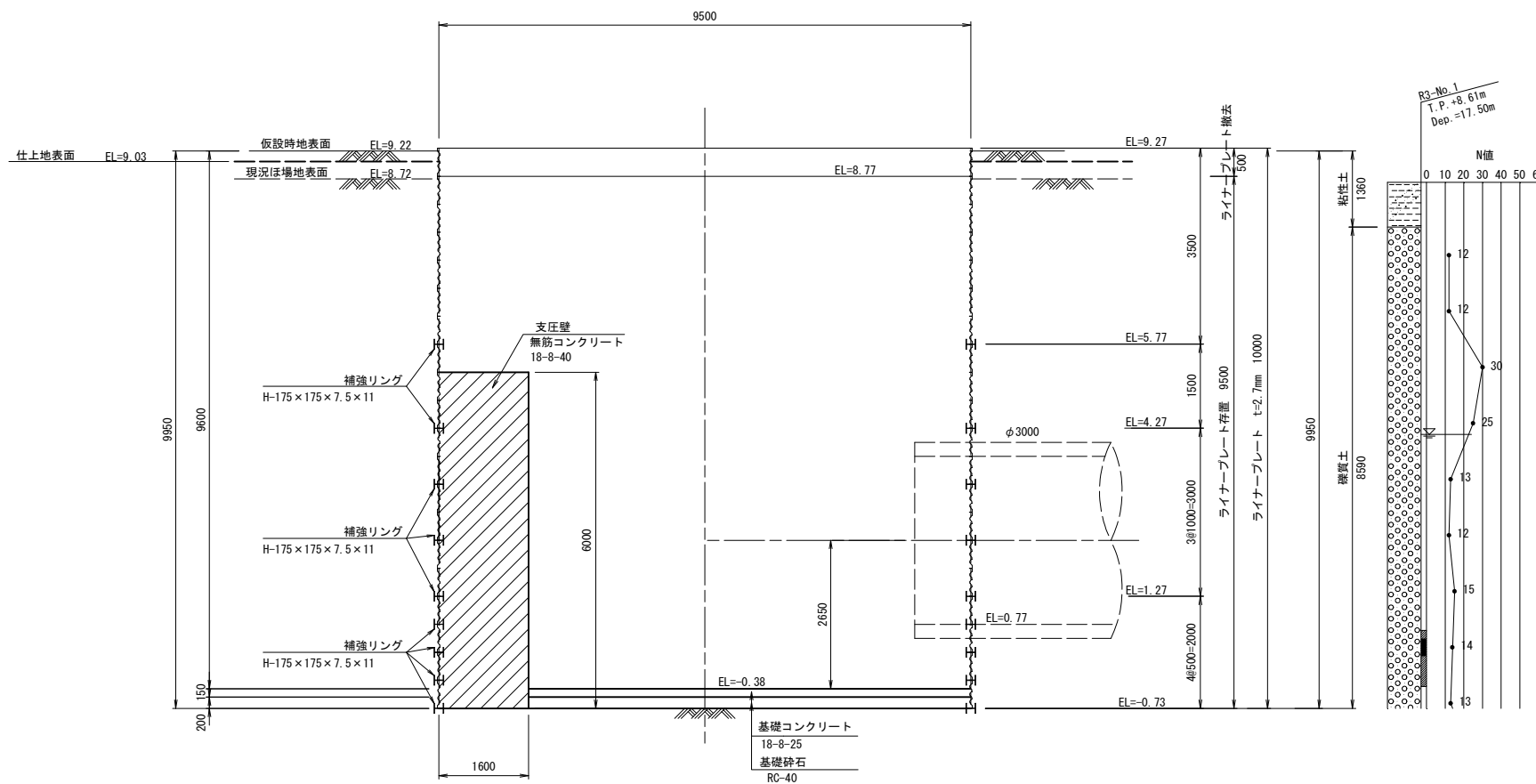
(推進発進立坑)

S=1:60

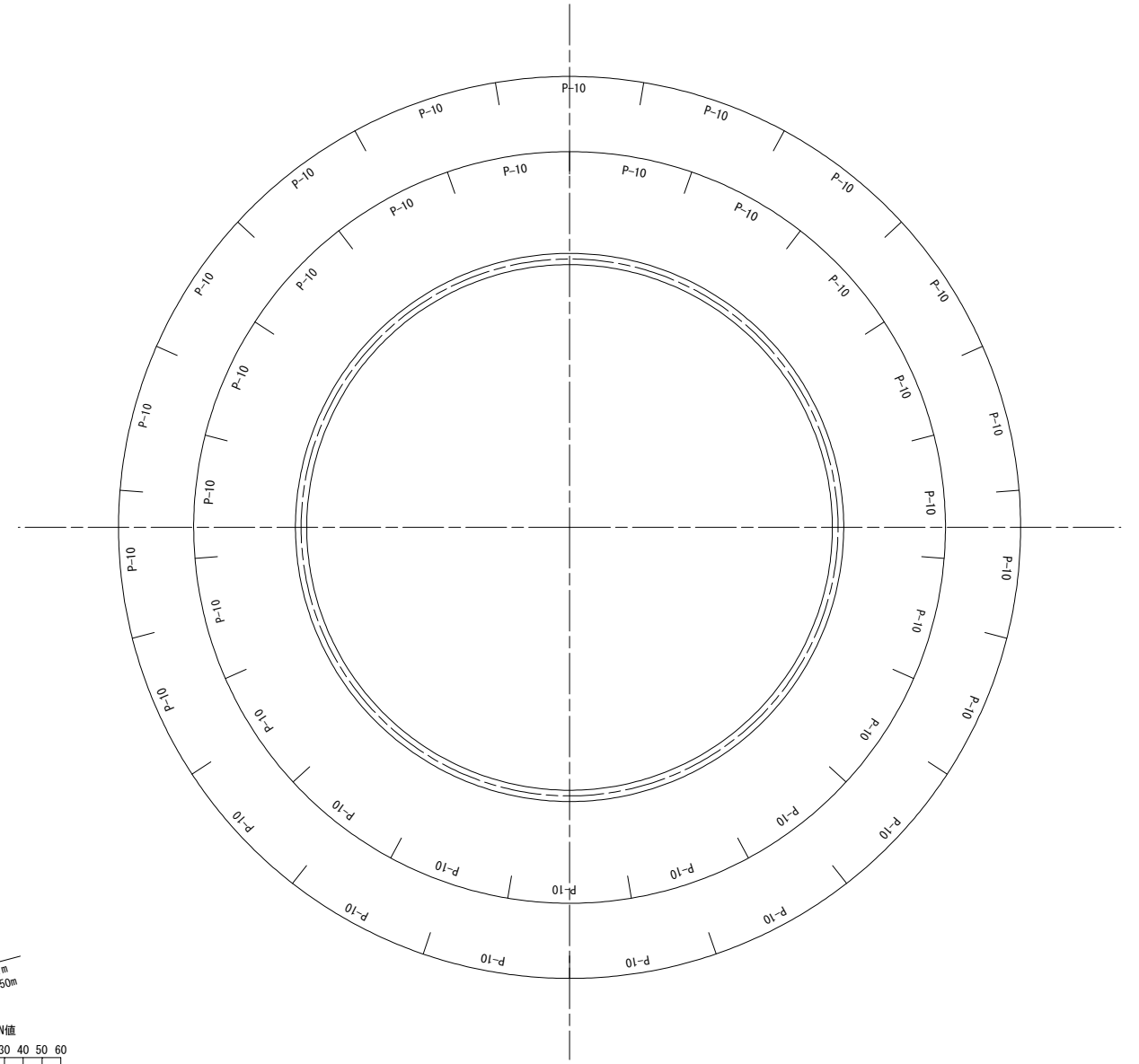
平面図



1-1 断面



セクション構成図



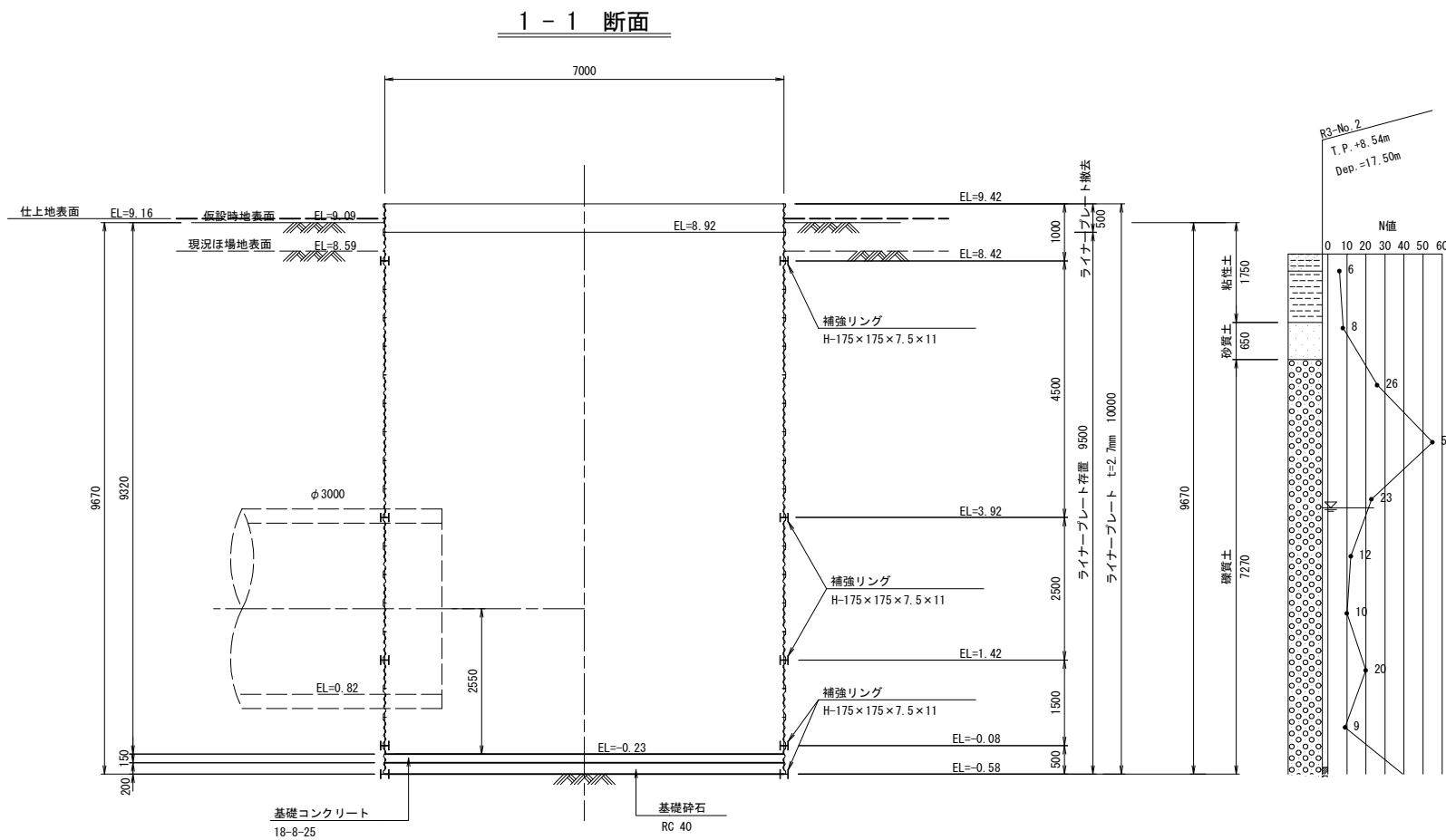
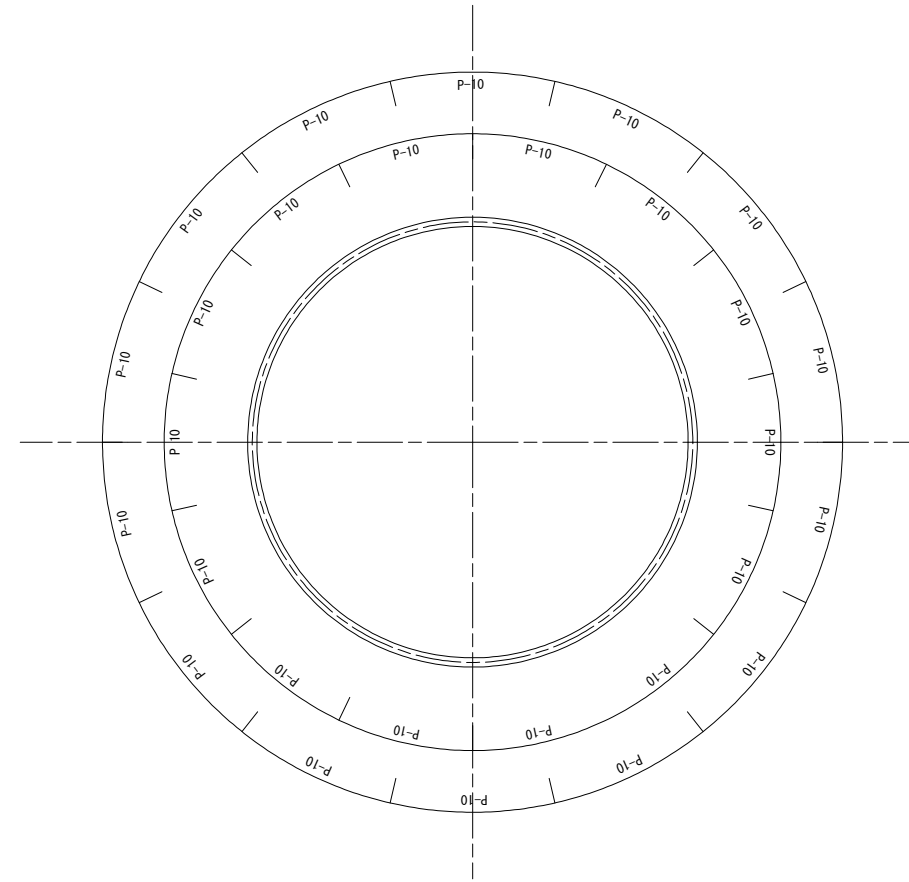
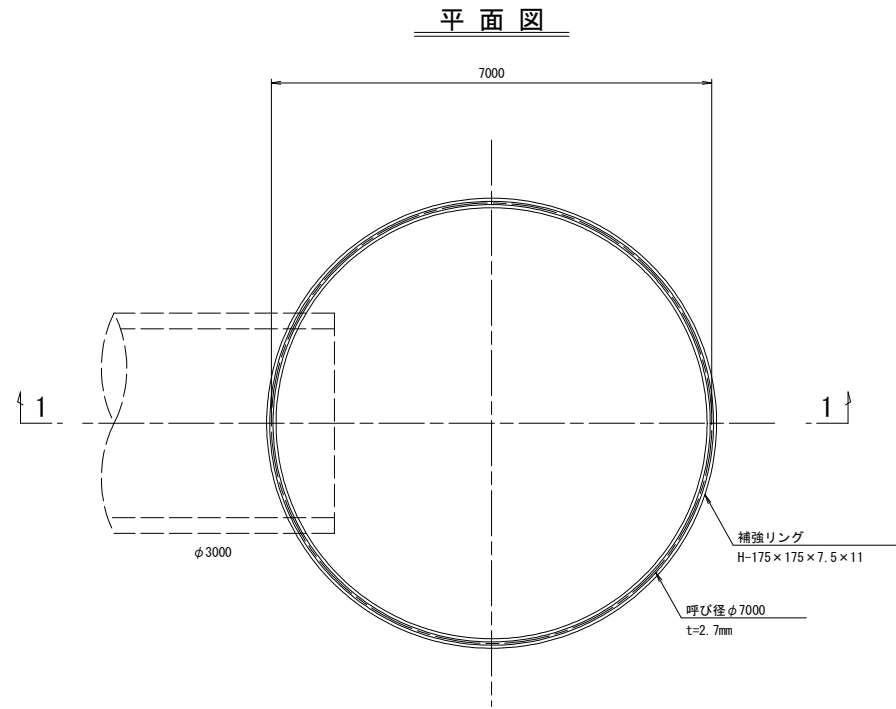
工事名	和歌山平野農地防災事業 関戸支線水路第2工区建設工事		
図面名	土留工構造図(1/2) (推進発進立坑)		
作成年月日			
縮尺	図示	図面番号	27-1/2
契約区分	当初		
事業所名	近畿農政局 和歌山平野農地防災事業所		

土留工構造図(2/2)

(推進到達立坑)

S=1:60

セクション構成図



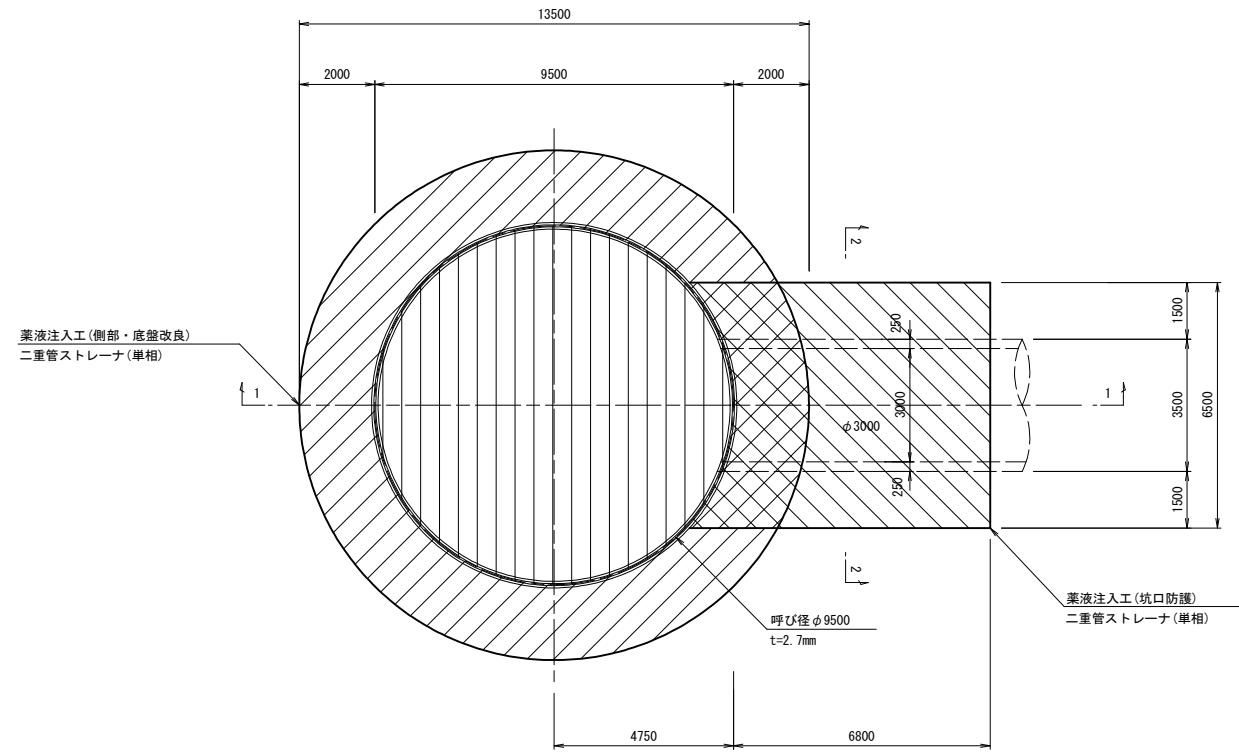
工事名	和歌山平野農地防災事業 関戸支線水路第2区建設工事		
図面名	土留工構造図(2/2) (推進到達立坑)		
作成年月日			
縮尺	図示	図面番号	27-2/2
契約区分	当初		
事業所名	近畿農政局 和歌山平野農地防災事業所		

薬液注入工構造図(1/2)

(推進免進立坑)

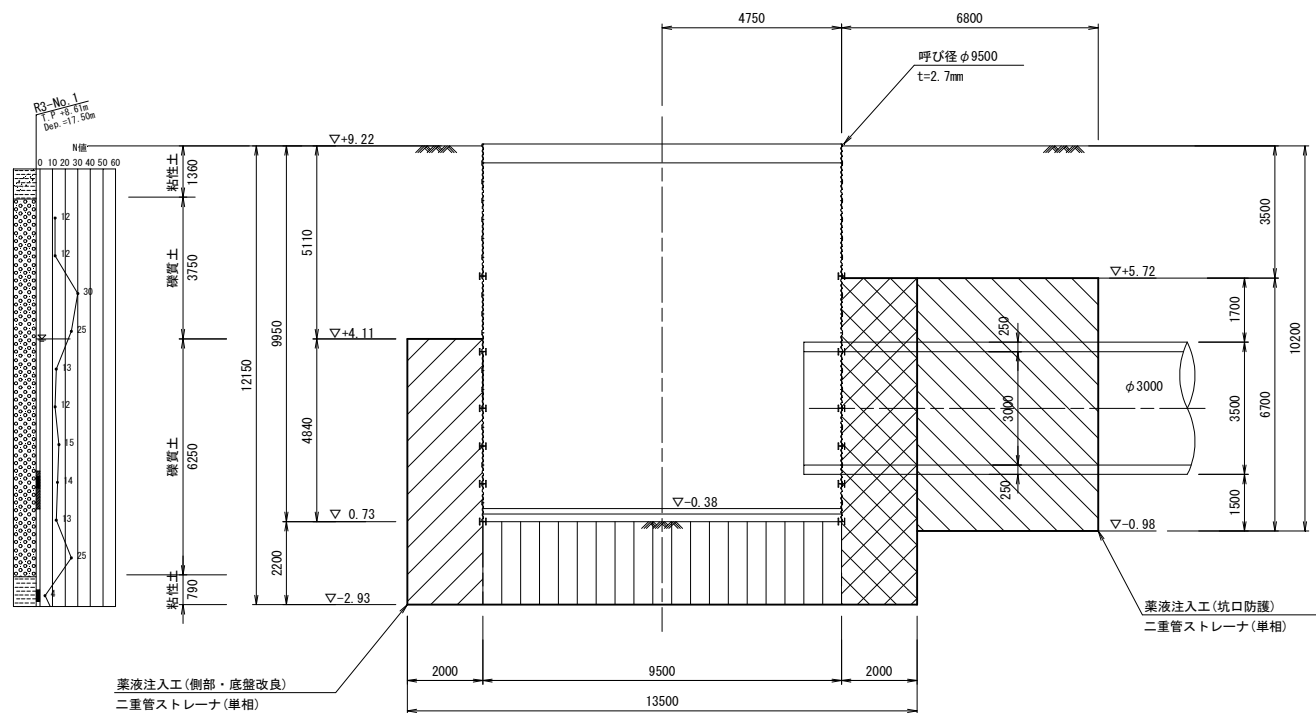
S=1:100

平面図

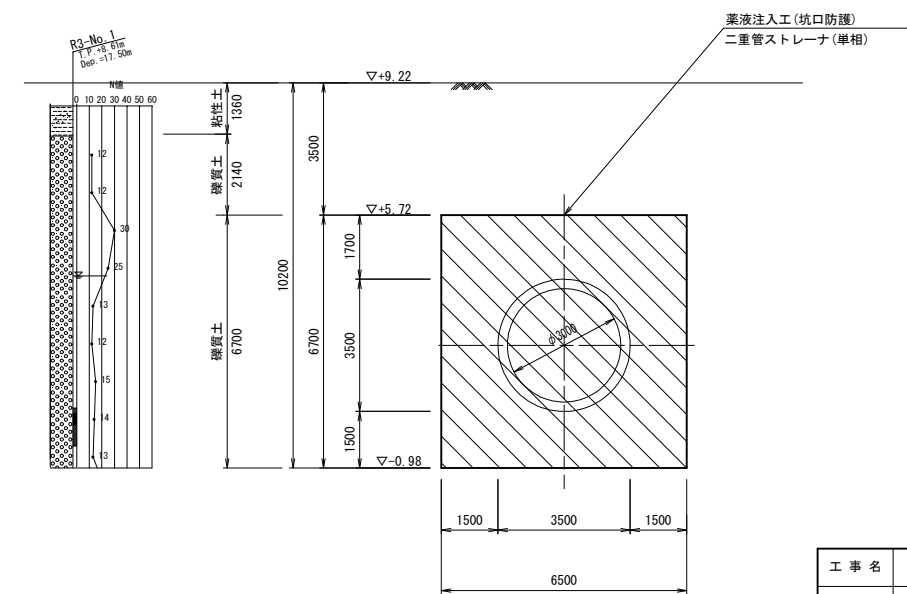


	薬液注入TypeA
	薬液注入TypeB
	薬液注入TypeC
	薬液注入Type底板

1-1 断面図



2-2 断面図



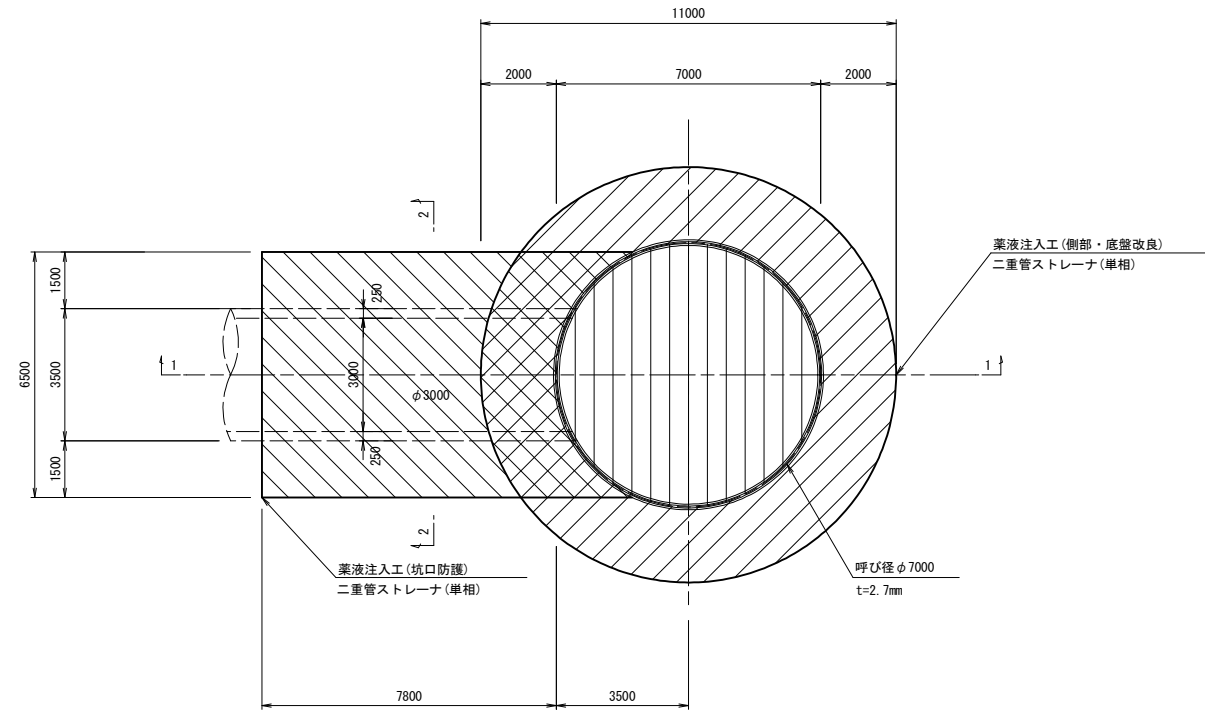
工事名	和歌山平野農地防災事業 関戸支線水路第2工区建設工事		
図面名	薬液注入工構造図(1/2) (推進免進立坑)		
作成年月日			
縮尺	図示	図面番号	28 - 1/2
契約区分	当初		
事業所名	近畿農政局 和歌山平野農地防災事業所		

薬液注入工構造図(2/2)

(推進到達立坑)

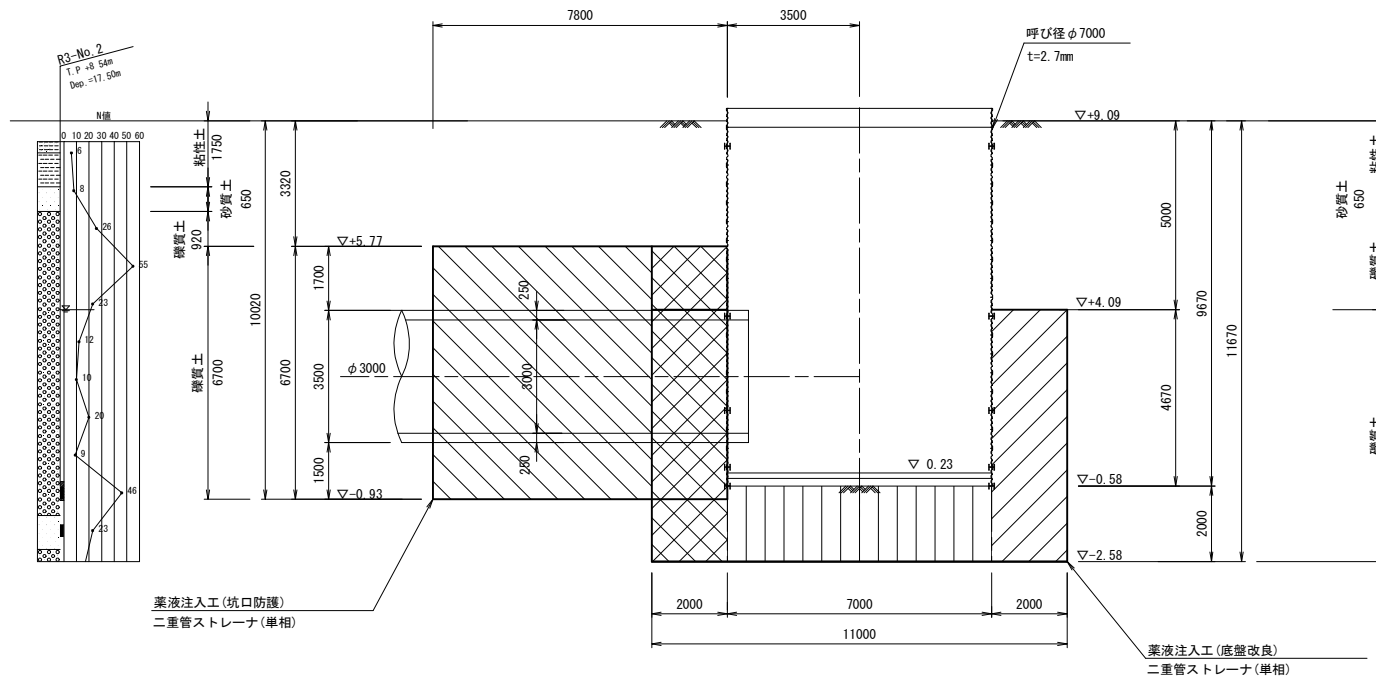
S=1:100

平面図

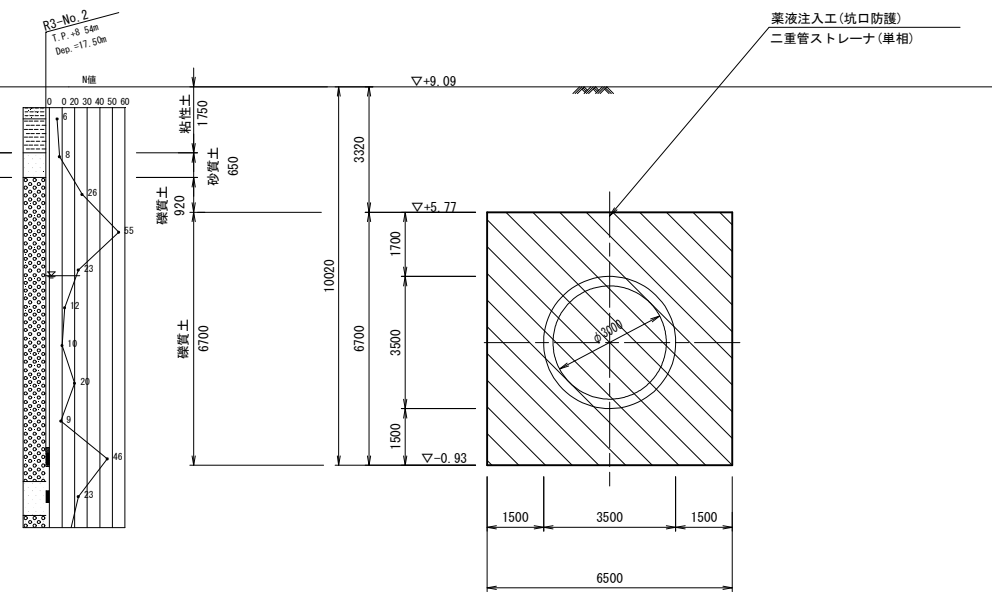


	薬液注入TipeA
	薬液注入TipeB
	薬液注入TipeC
	薬液注入Tipe底板

1-1 断面図



2-2 断面図

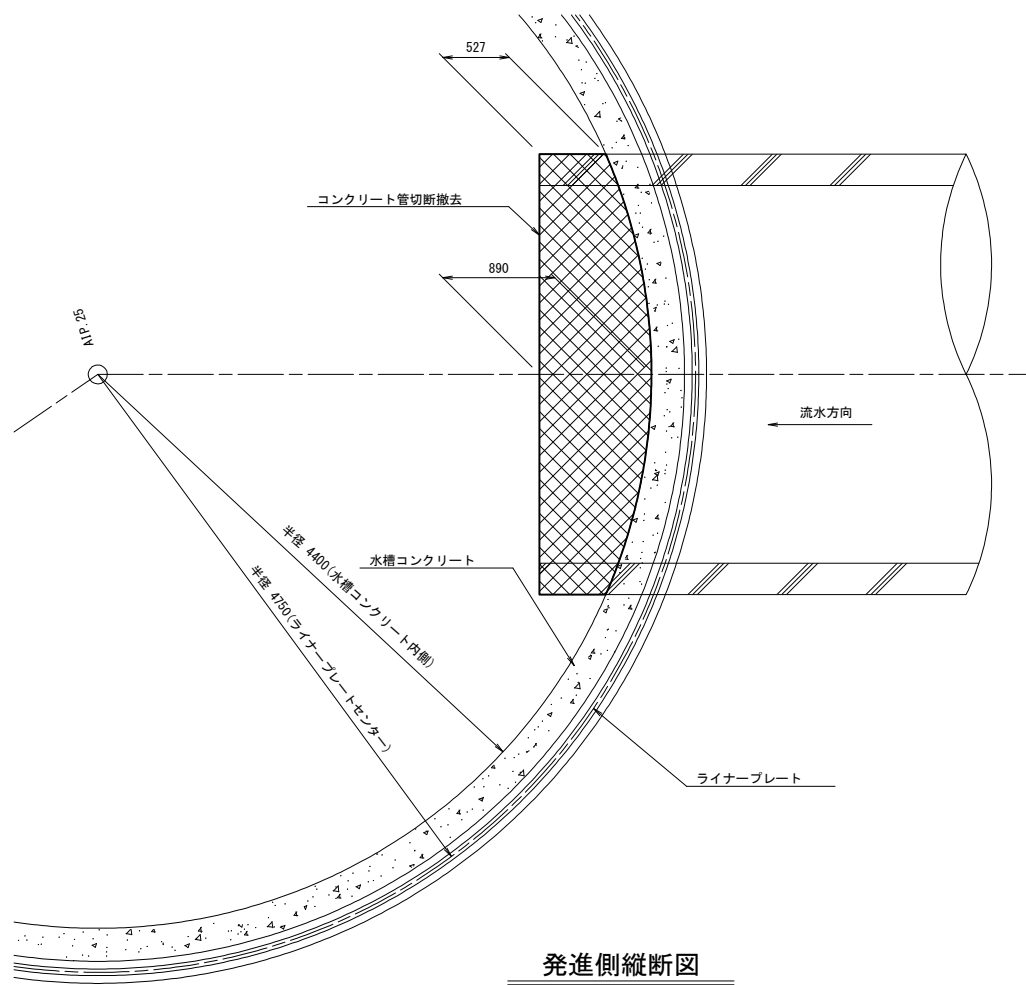


工事名	和歌山平野農地防災事業 関戸支線水路第2工区建設工事		
図面名	薬液注入工構造図(2/2) (推進到達立坑)		
作成年月日			
縮尺	図示	図面番号	28-2/2
契約区分	当初		
事業所名	近畿農政局 和歌山平野農地防災事業所		

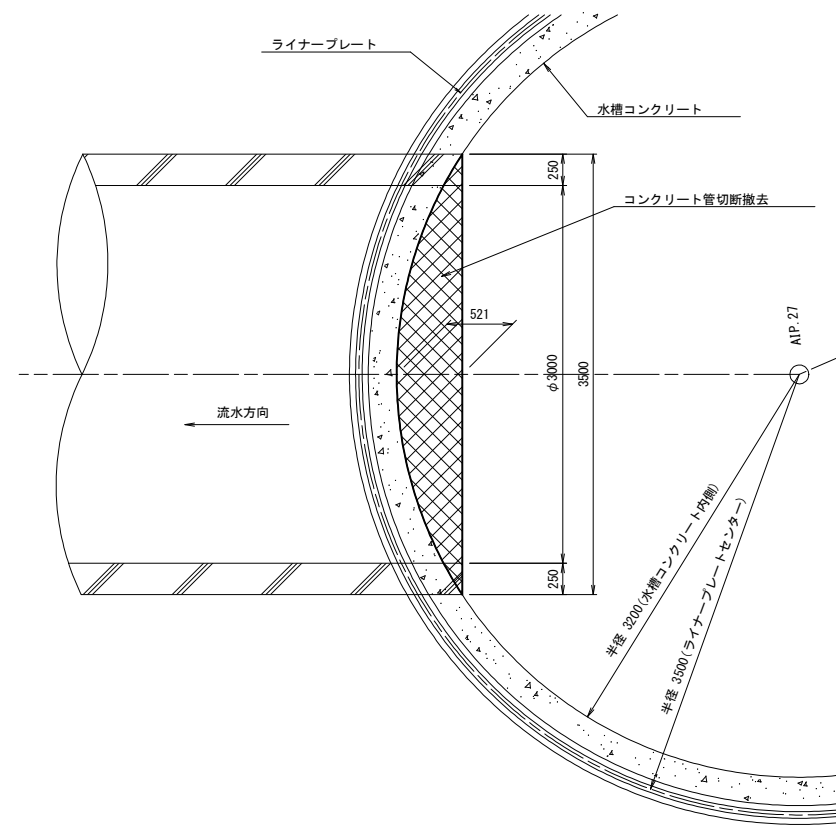
推進管端部処理詳細図

S=1:30

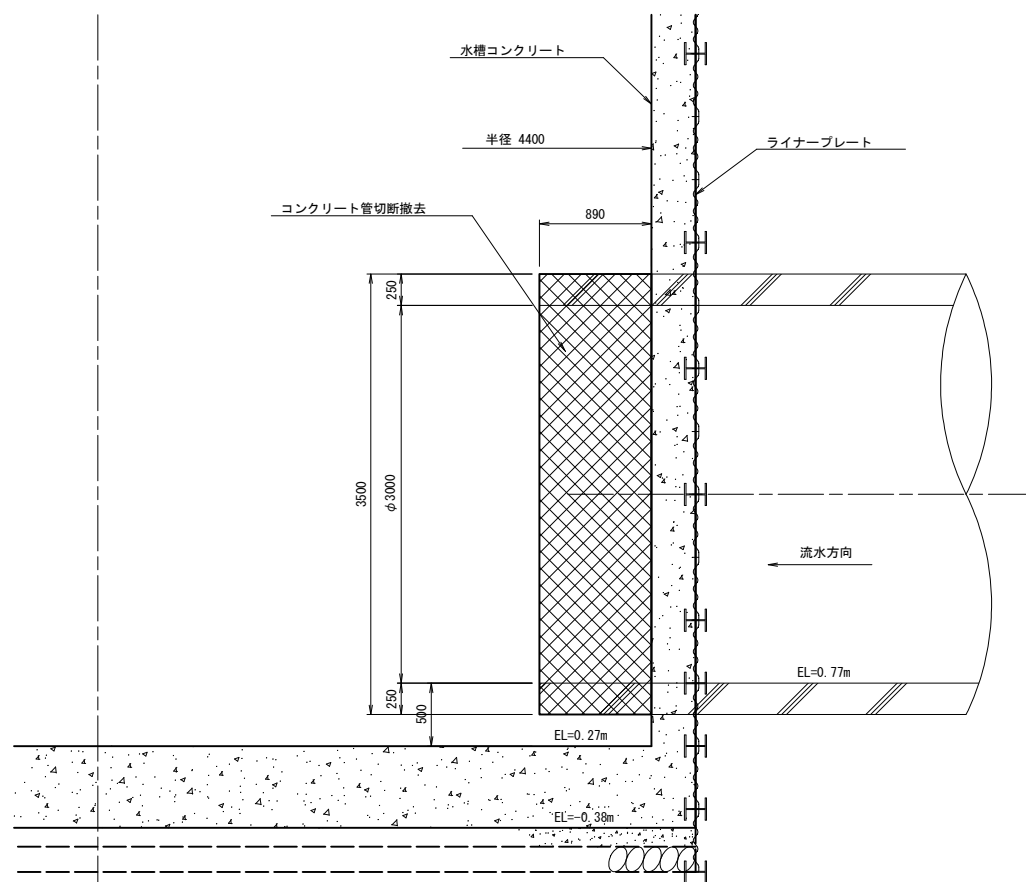
発進側平面図



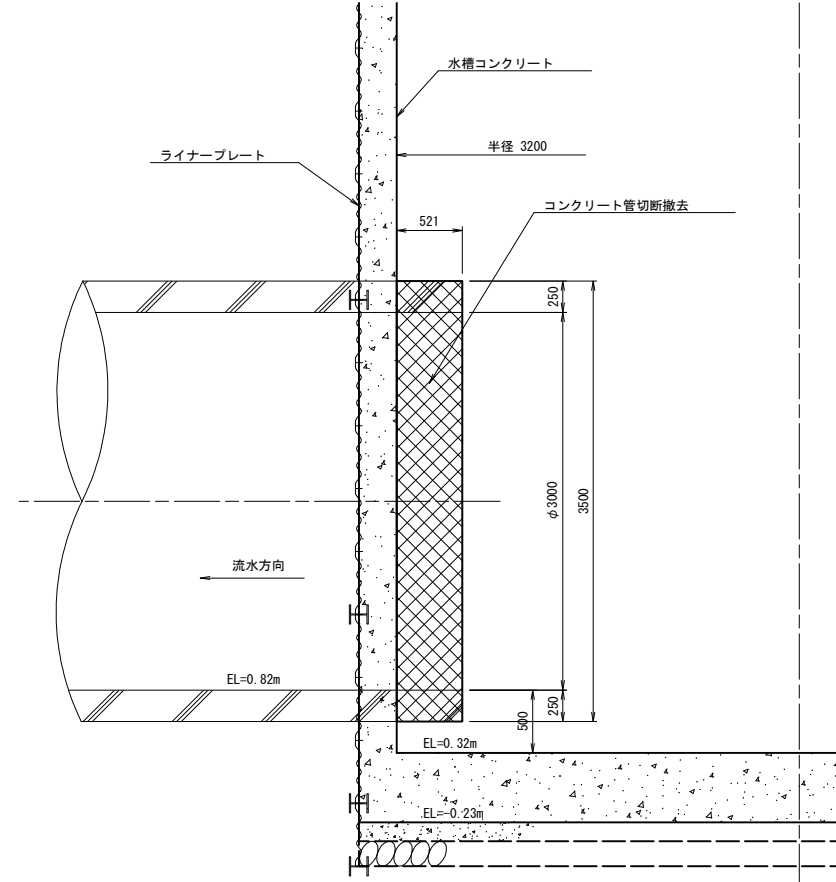
到達側平面図



発進側縦断面図



到達側縦断面図

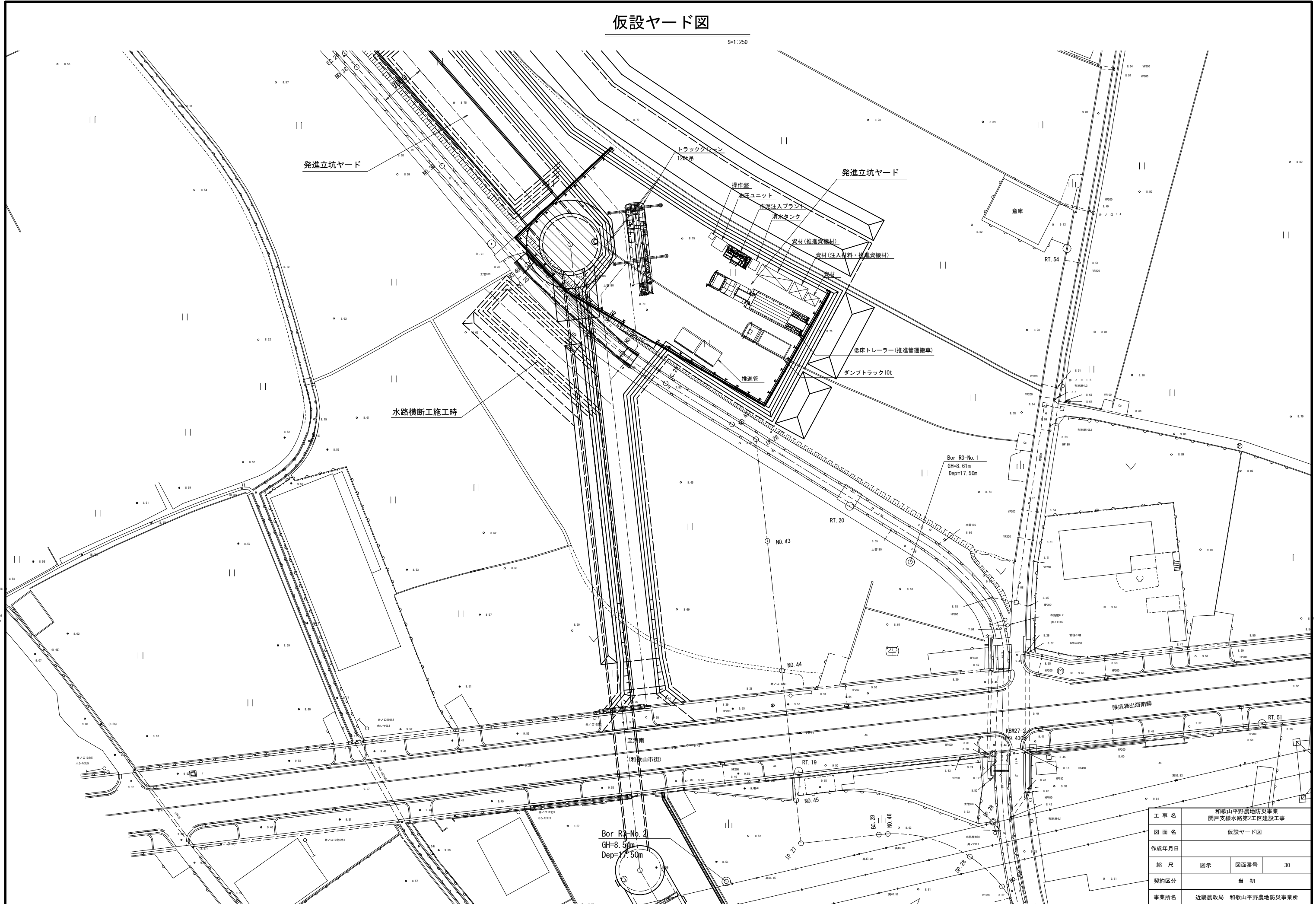


注意事項
 1. 推進管切断面については、防錆処理を行い、
 ポリマーセメントモルタル等で表面を保護
 するものとし、詳細方法は監督職員と協議
 を行うこと。

工事名	和歌山平野農地防災事業 関戸支線水路第2工区建設工事		
図面名	推進管端部処理詳細図		
作成年月日			
縮尺	図示	図面番号	29
契約区分	当初		
事業所名	近畿農政局 和歌山平野農地防災事業所		

仮設ヤード図

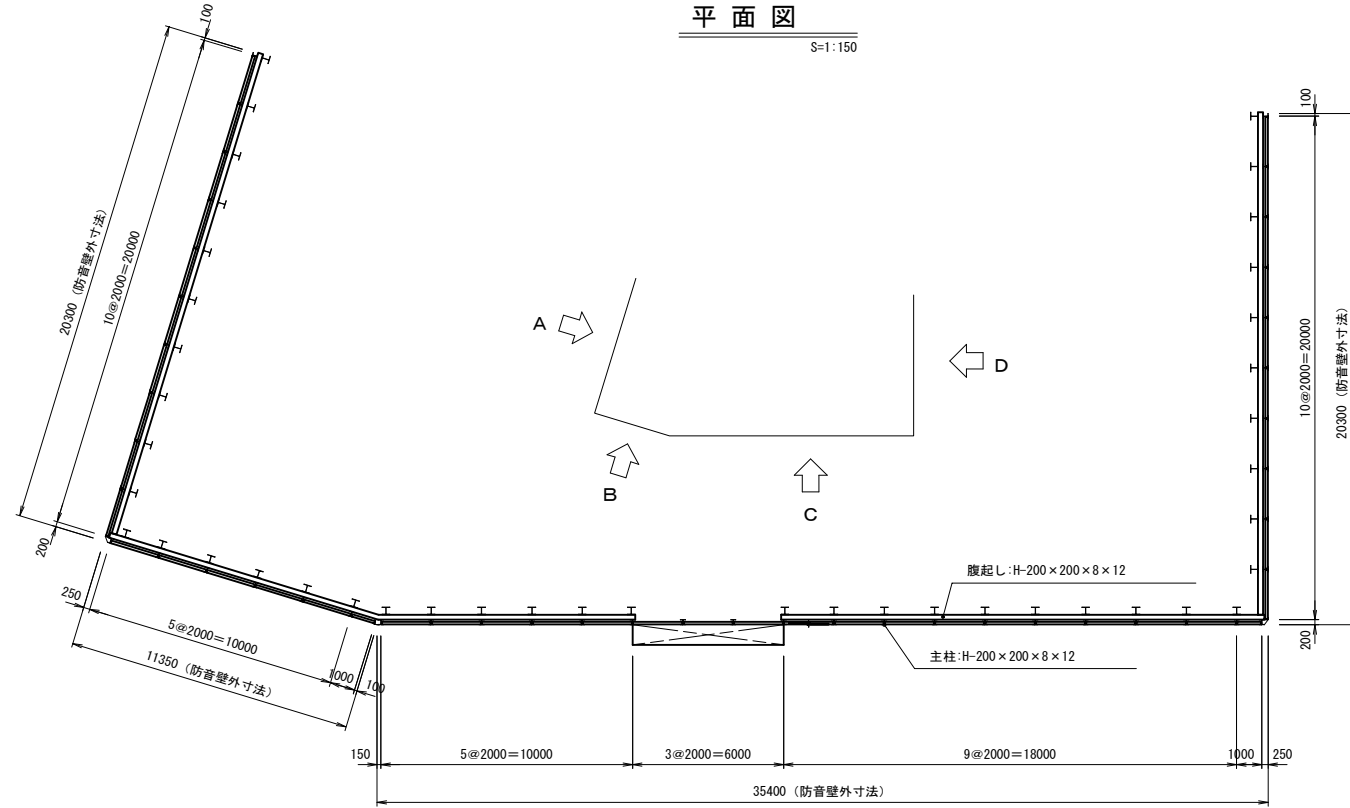
S=1:250



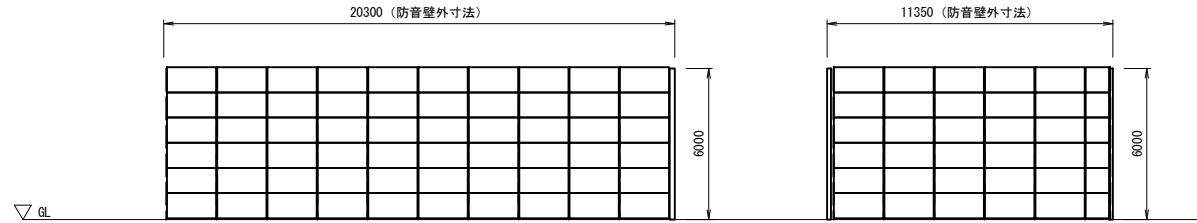
工事名	和歌山平野農地防災事業 関戸支線水路第2工区建設工事		
図面名	仮設ヤード図		
作成年月日			
縮尺	図示	図面番号	30
契約区分	当初		
事業所名	近畿農政局 和歌山平野農地防災事業所		

防音施設設計図

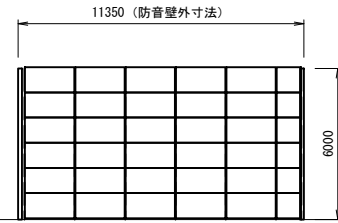
平面図
S=1:150



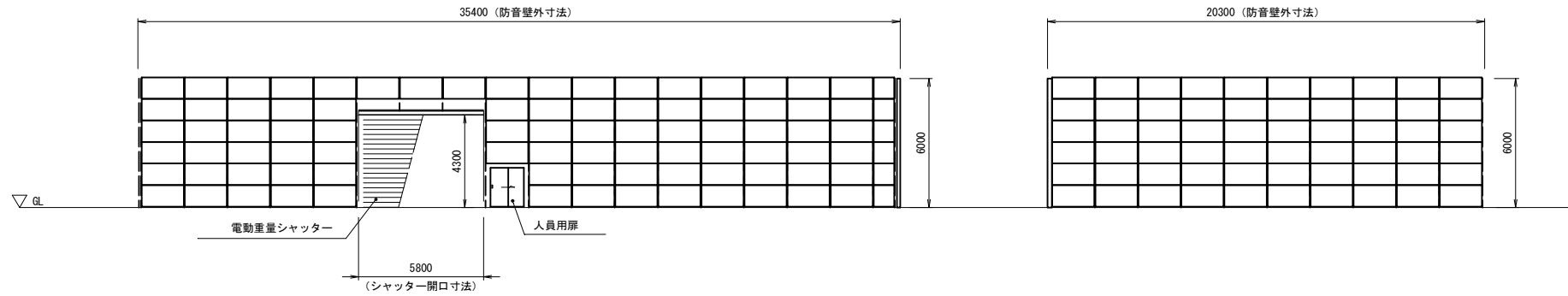
A立面図
S=1:150



B立面図
S=1:150



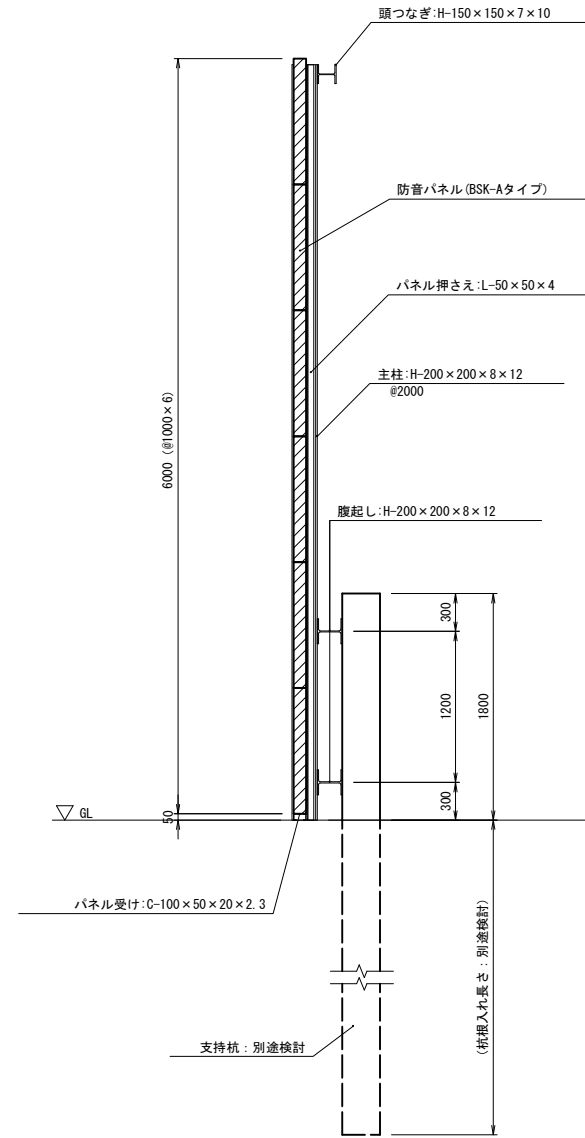
C立面図
S=1:150



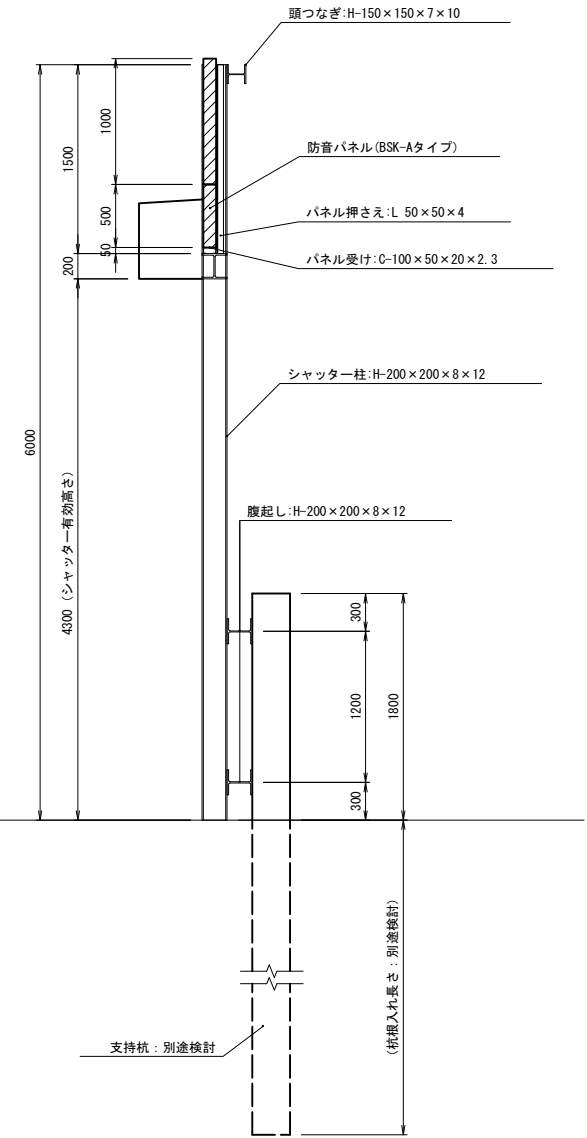
D立面図
S=1:150



一般部断面図
S=1:30



シャッター一部断面図
S=1:30



工事名	和歌山平野農地防災事業 関戸支線水路第2工区建設工事		
図面名	防音施設設計図		
作成年月日			
縮尺	図示	図面番号	31
契約区分	当初		
事業所名	近畿農政局 和歌山平野農地防災事業所		

