

※公告時から変更された部分について、朱書きで記載している。

事業名	国営和歌山平野土地改良事業		
工事名	令和7年度 和歌山平野農地防災事業 名草排水路第3-3工区工事		
契約区分	当初	図面枚数	13 枚
図面番号	図面の名称		枚数 備考
1	位置図		1
2	計画平面図		1
3	縦断図		1
4~6	横断図		3
7	標準断面図		1
8	借地復旧工平面図		1
9	撤去復旧平面図		1
10	撤去仮橋詳細図		1
11	仮設計画図		1
12	用地図①		1
13	用地図②		1
計			13

位置图

S-1/25000



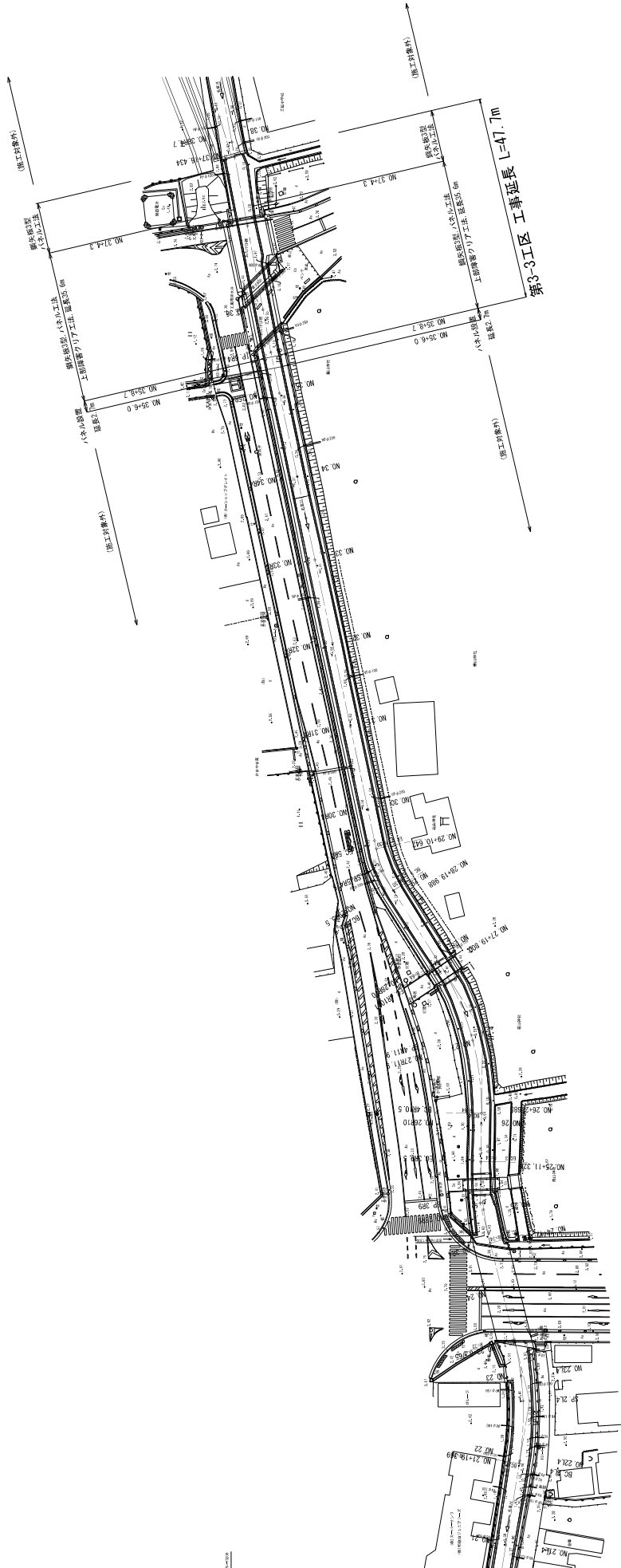
土取場

工事対象位置

工事名	令和年度 和歌山県農産物加工事業 名産特水産物加工施設工事			
図面名	位置図			
作成年月日				
幅尺	図紙	図面番号	1	
製図区分	当初			
事業所名	和歌山県農産物加工事業所			



計画平面図 (NO. 35+6.0~NO. 37+16.9)
 (第3-3工区)
 S=1:500

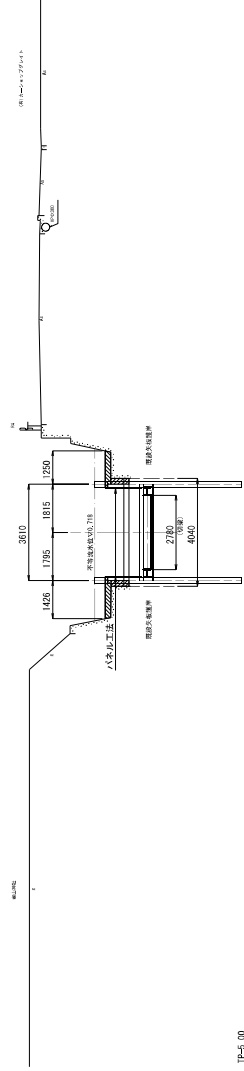


工事名	令和年度 和歌山県警備局防犯工事 名護線水鏡駅~工区工事		
図面名	計画平面図		
作成年月日			
概尺	S=1/500	図面番号	2
契約区分	当 初		
単書附名	近畿建設局 和歌山平野線防犯工事事務所		

横断面图 (1)

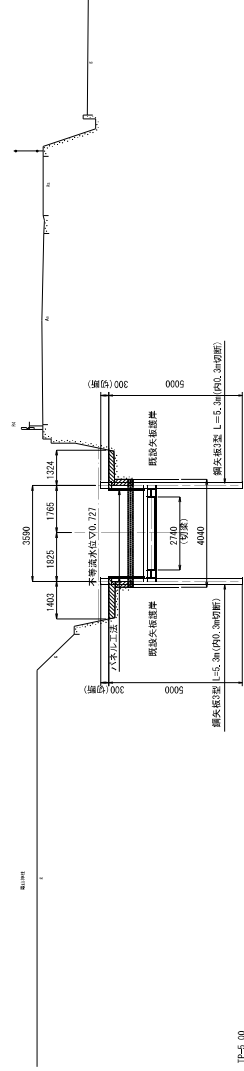
S=1:100

M=3.5
 0.0000
 0.0000
 (施工时除外)



1P=5.00

P=6
 0.0000
 0.0000

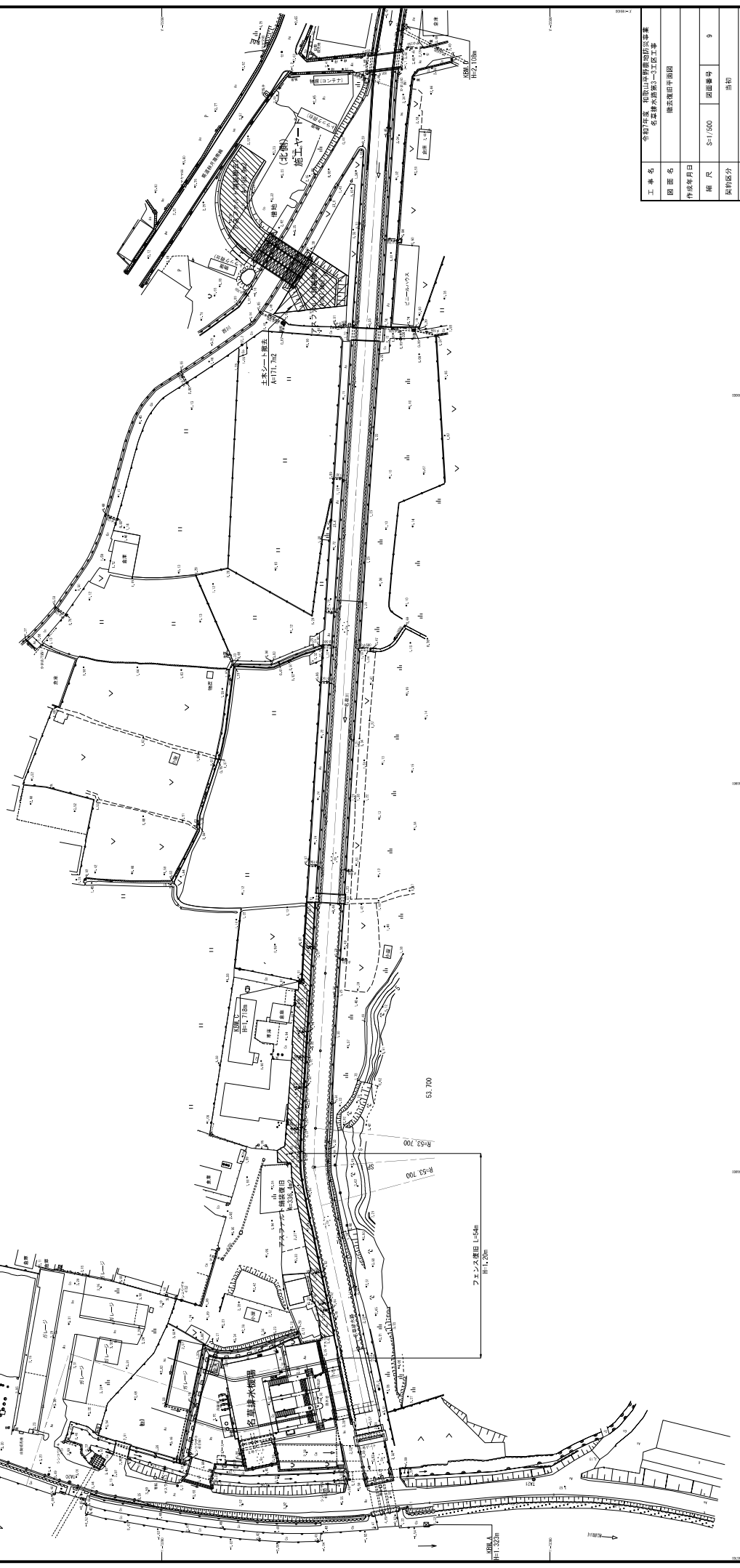


1P=5.00

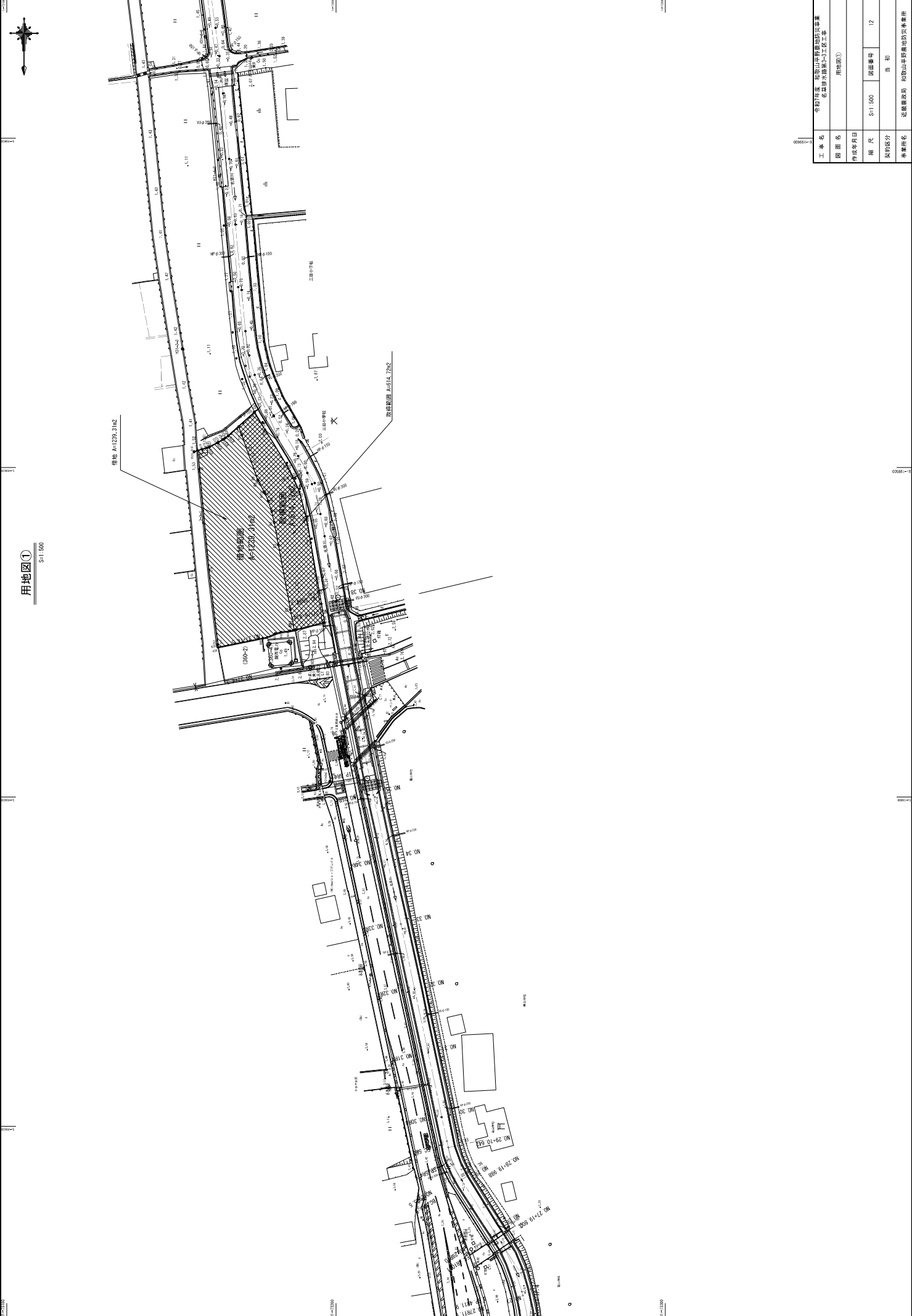
工程名称	合阳县境内 和取山公路改建工程		
图面名称	横断面图 (1)		
作图年月日			
图尺	S=1:100	图面编号	4
比例尺		图面编号	
审核日期		审核人	
审核姓名	张德强 张德强		



撤去復旧平面图
S:1/500



工事名	令和年度 和歌山県野鳥保護施設工事 名草津水場第一工区工事		
図面名	撤去復旧平面图		
作成年月日			
縮尺	S:1/500	図面番号	9
製図区分	当所		
単書附名	近畿建設局 和歌山県野鳥保護施設事務所		



用地图①
S=1:500

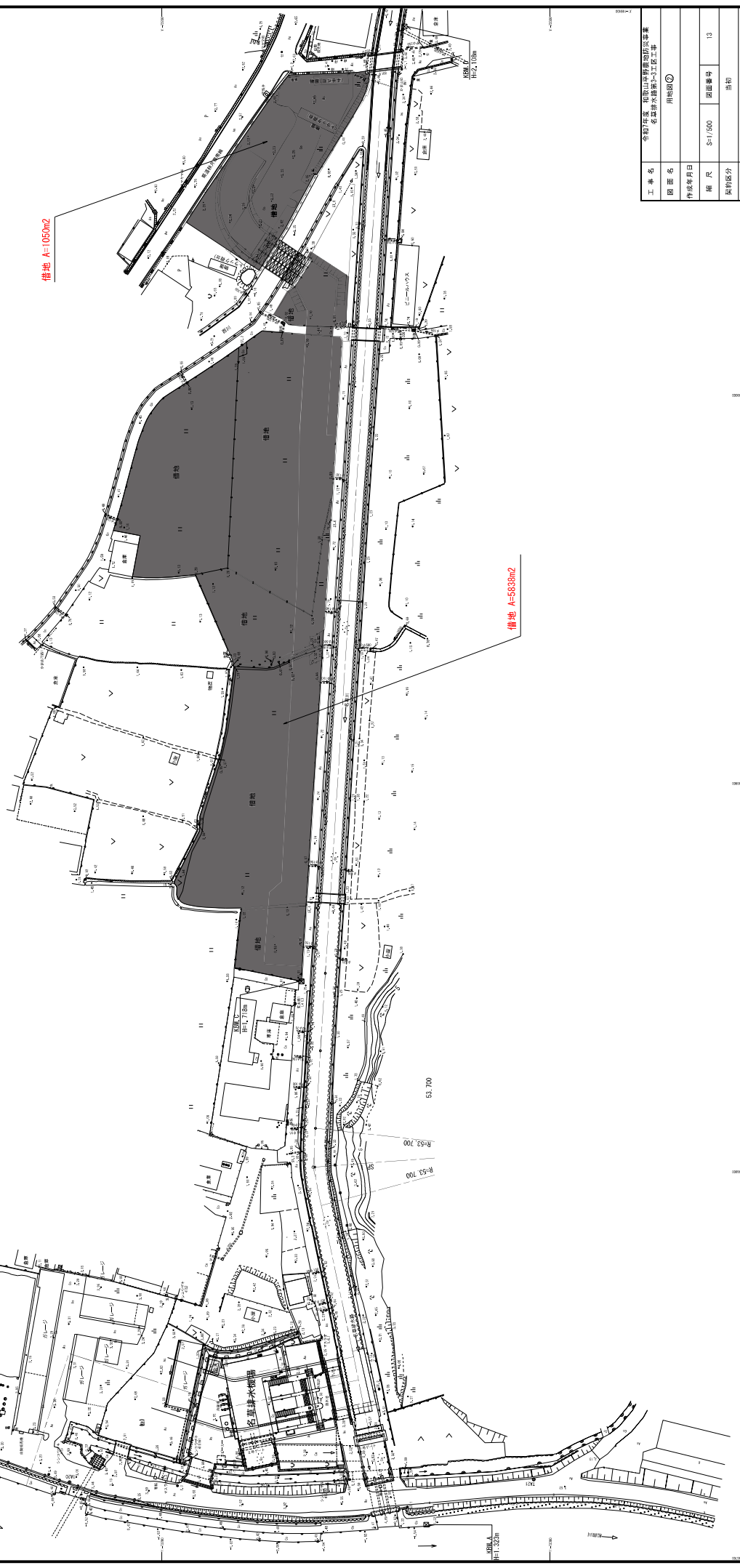
00561-1-1008

工程名称	合阳县污水处理厂及污水处理站工程		
图面名称	用地图①		
作成年月日			
图号	S-1:500	图幅号	12
比例尺	1:500		
编制人	张德刚		
审核人	张德刚		

00561-1-1008



用地图②
S:1/500



工事名	令和年度 和歌山県野鳥の保護事業 多岐野水循環工区工事		
図面名	用地图②		
作成年月日			
概尺	S:1/500	図面番号	13
製図区分	当切		
単体図名	近畿建設局 和歌山県野鳥の保護事業		