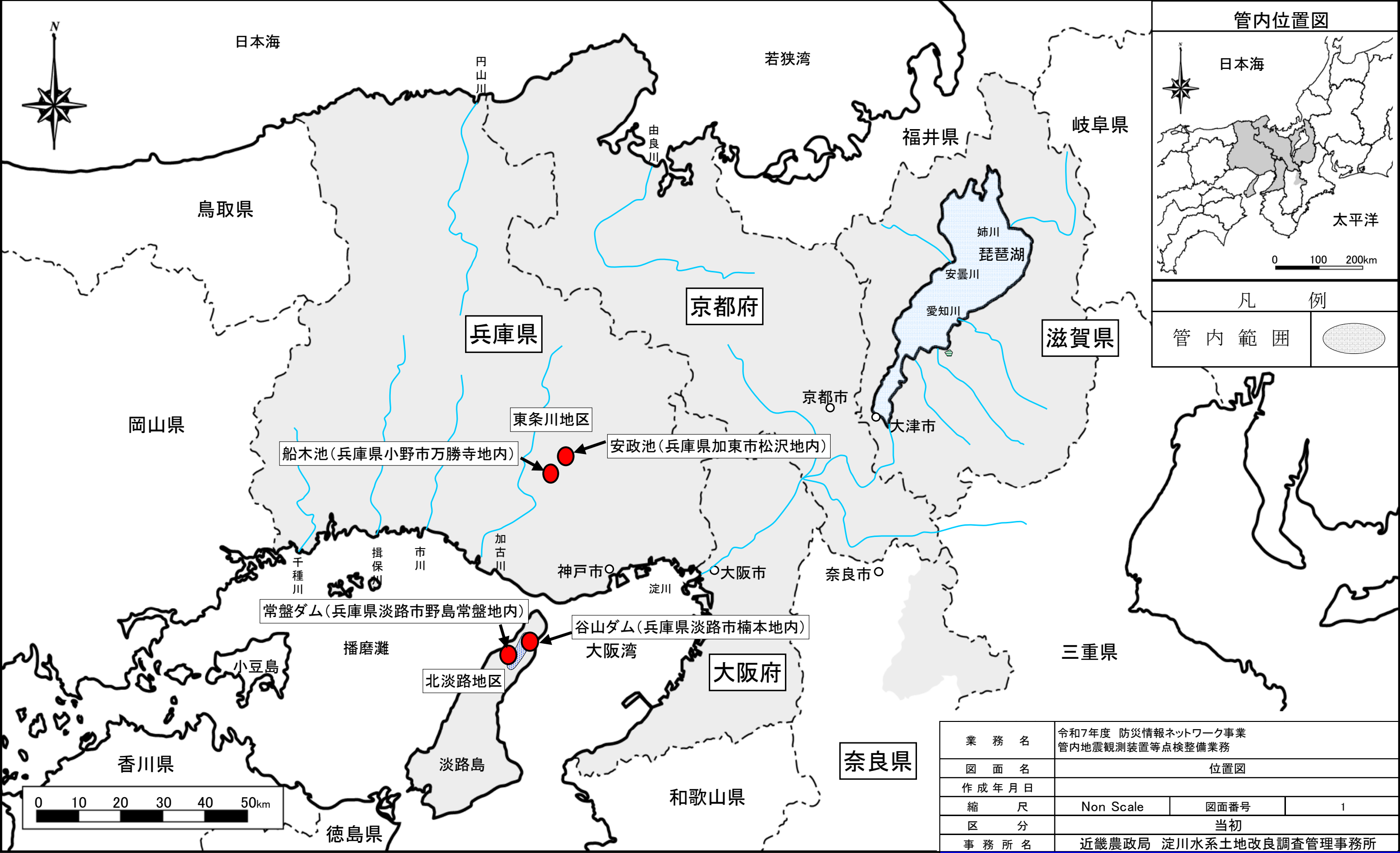
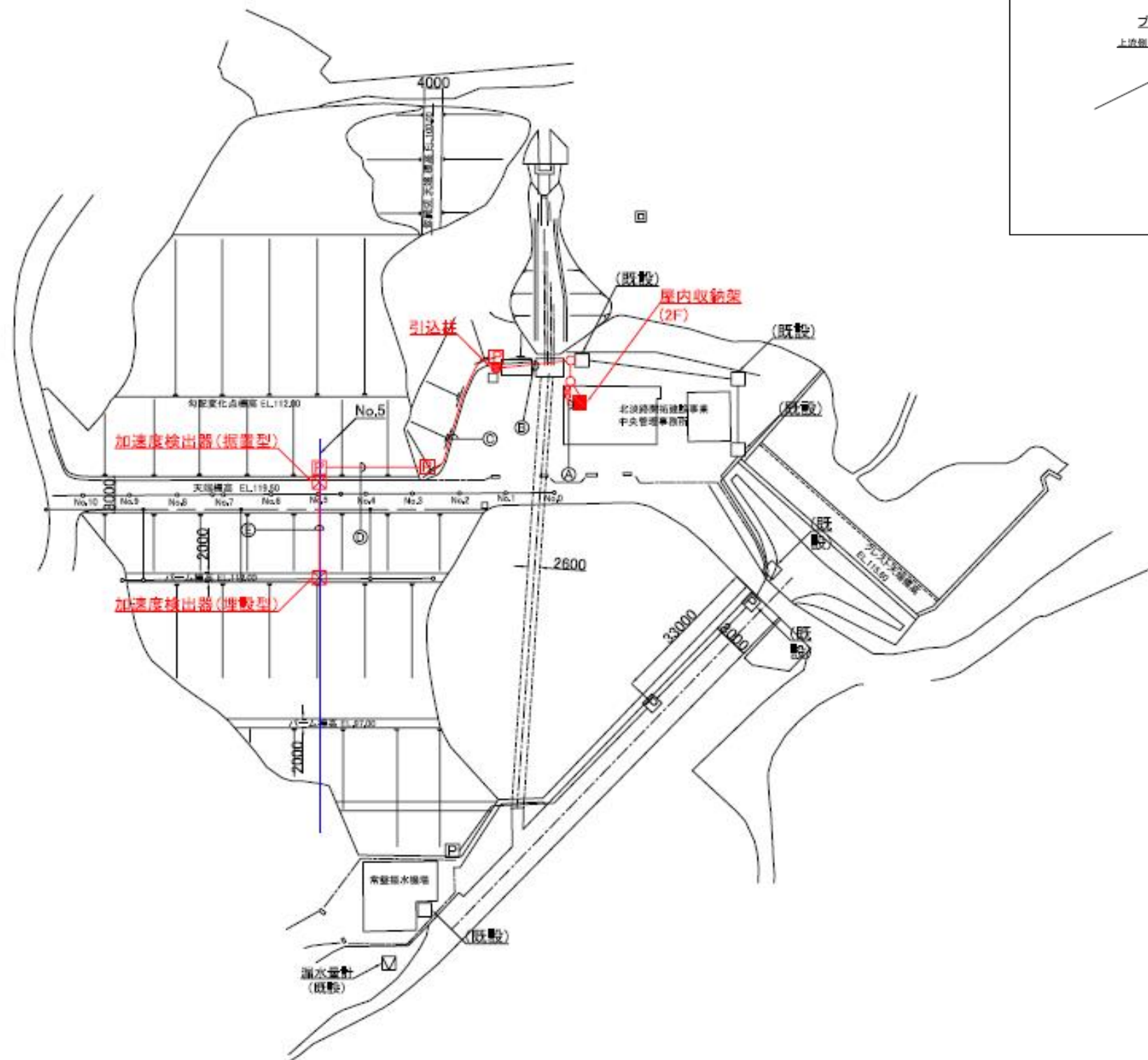


業 務 名		令和7年度 防災情報ネットワーク事業 管内地震観測装置点検整備業務			
区 分		当 初	図 面 枚 数		13枚
番 号	名 称		枚 数	摘 要	
1	位置図		1		
常 盤 ダ ム					
2-1	平面図（常盤ダム）		1		
2-2	堤体断面図（常盤ダム）		1		
2-3	地震観測装置ブロック標準図（常盤ダム）		1		
谷 山 ダ ム					
3-1	平面図（谷山ダム）		1		
3-2	堤体断面図（谷山ダム）		1		
3-3	地震観測装置ブロック標準図（谷山ダム）		1		
船 木 池					
4-1	平面図（船木池）		1		
4-2	堤体断面図（船木池）		1		
4-3	地震観測装置ブロック標準図（船木池）		1		
安 政 池					
5-1	平面図（安政池）		1		
5-2	堤体断面図（安政池）		1		
5-3	地震観測装置ブロック標準図		1		
計			13		

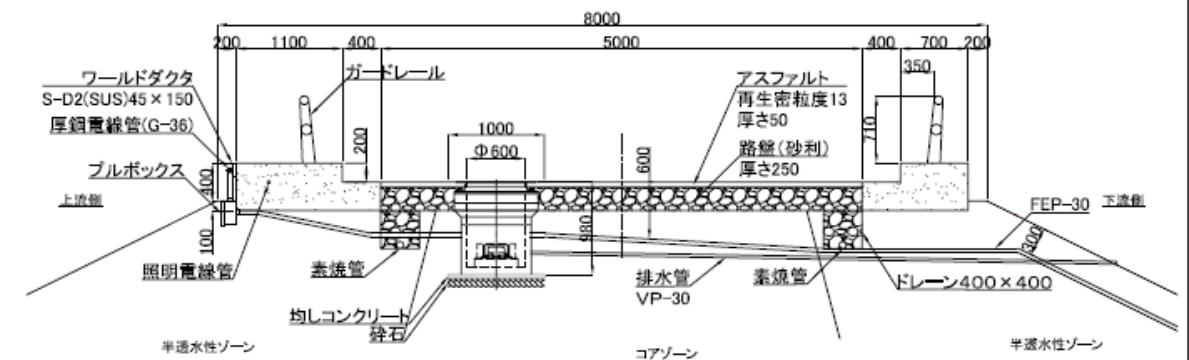
位置図



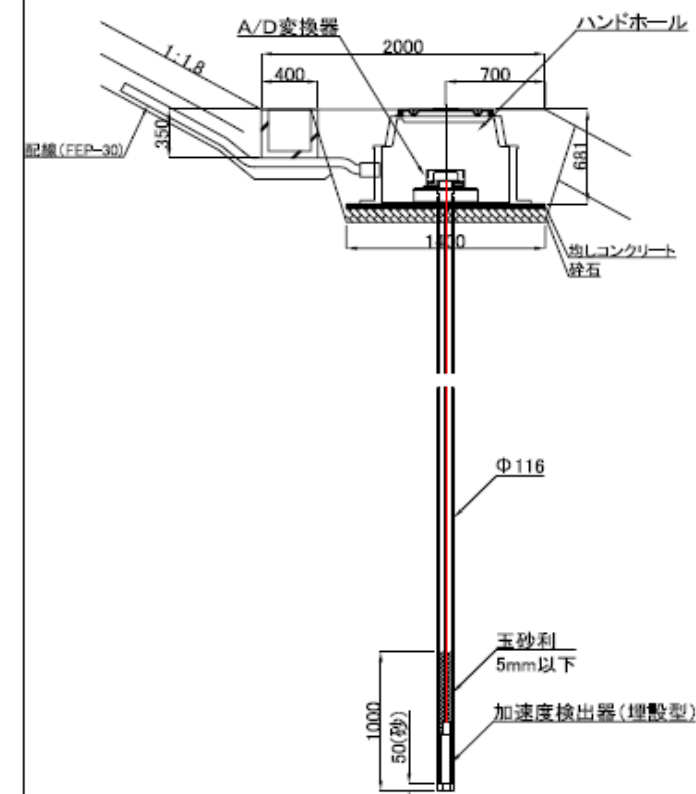
常盤ダム平面図



加速度検出器(据置型)

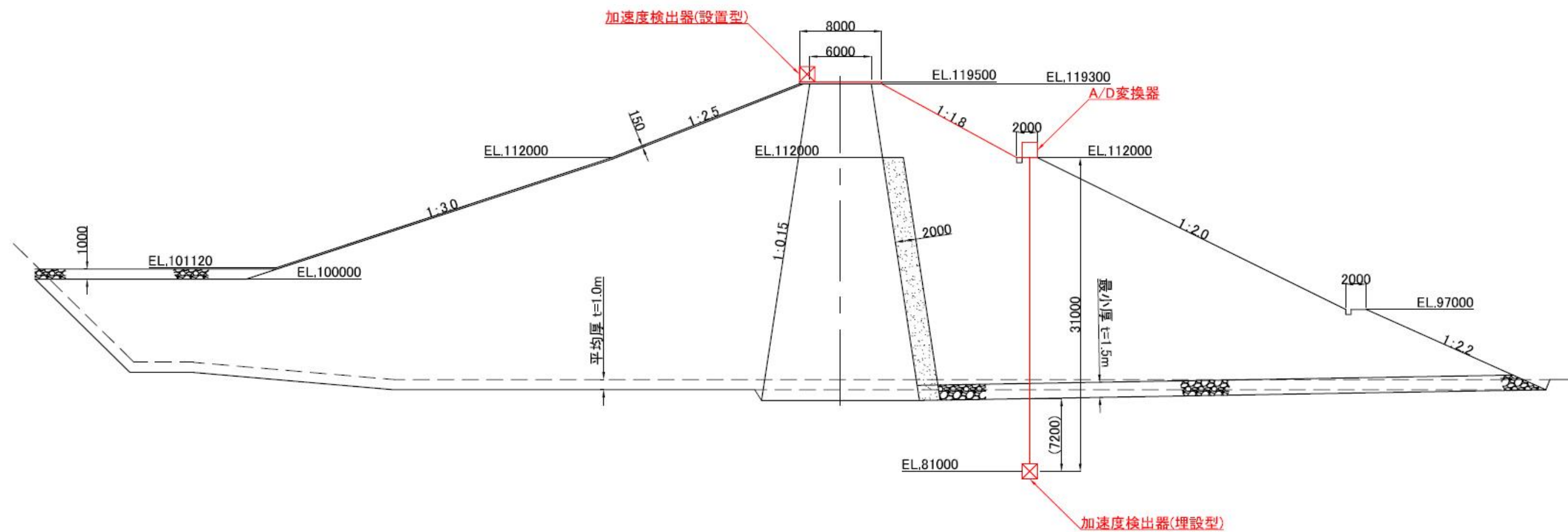


加速度検出器(埋設型)



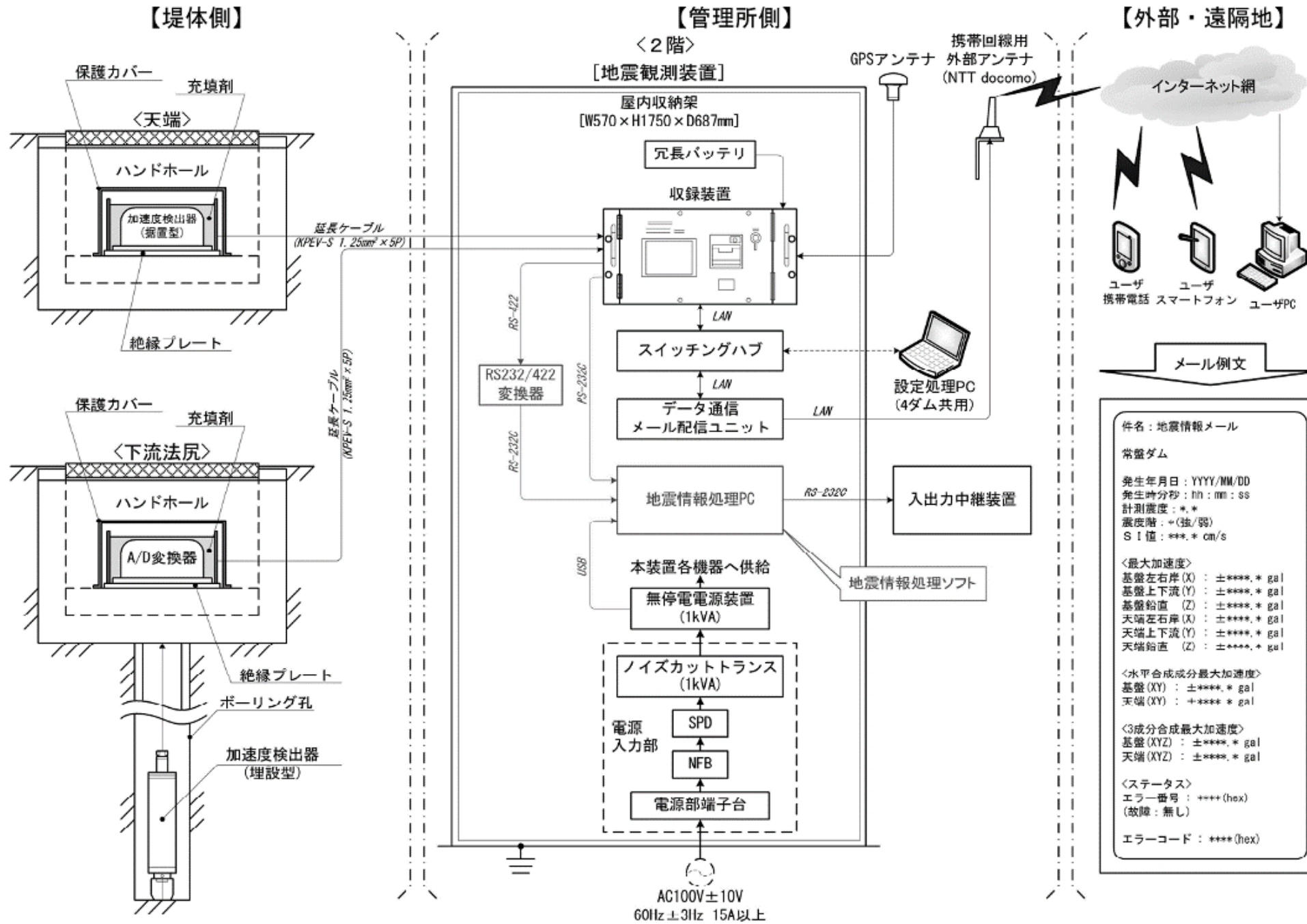
業務名	令和7年度 防災情報ネットワーク事業 管内地震観測装置点検整備業務		
図面名	常盤ダム平面図		
作成年月日			
縮尺	Non Scale	図面番号	2-1
区分	当初		
事務所名	近畿農政局 淀川水系土地改良調査管理事務所		

常盤ダム堤体断面図

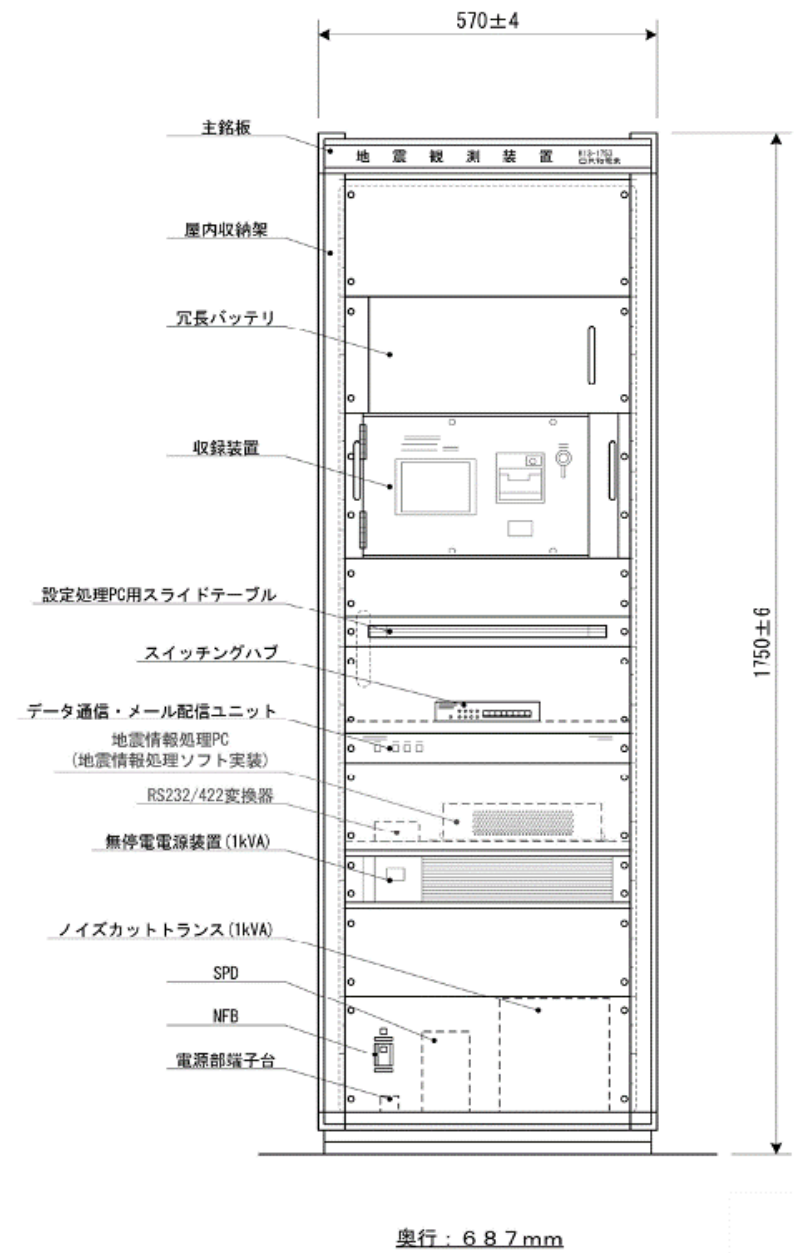


業務名	令和7年度 防災情報ネットワーク事業 管内地震観測装置点検整備業務		
図面名	堤体断面図(常盤ダム)		
作成年月日			
縮尺	Non Scale	図面番号	2-2
区分	当初		
事務所名	近畿農政局 淀川水系土地改良調査管理事務所		

地震観測装置ブロック図

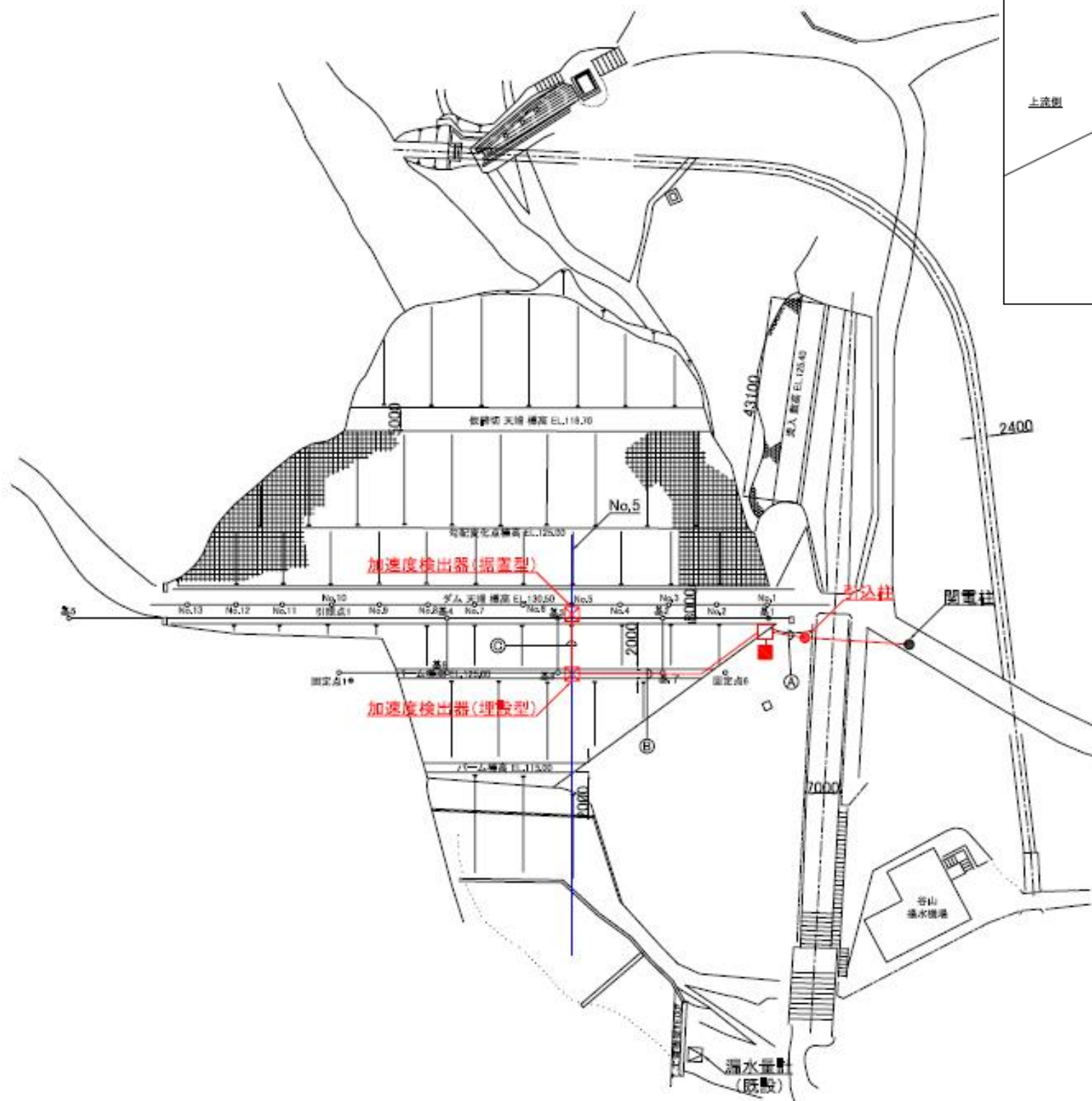


屋内収納架内機器配置図

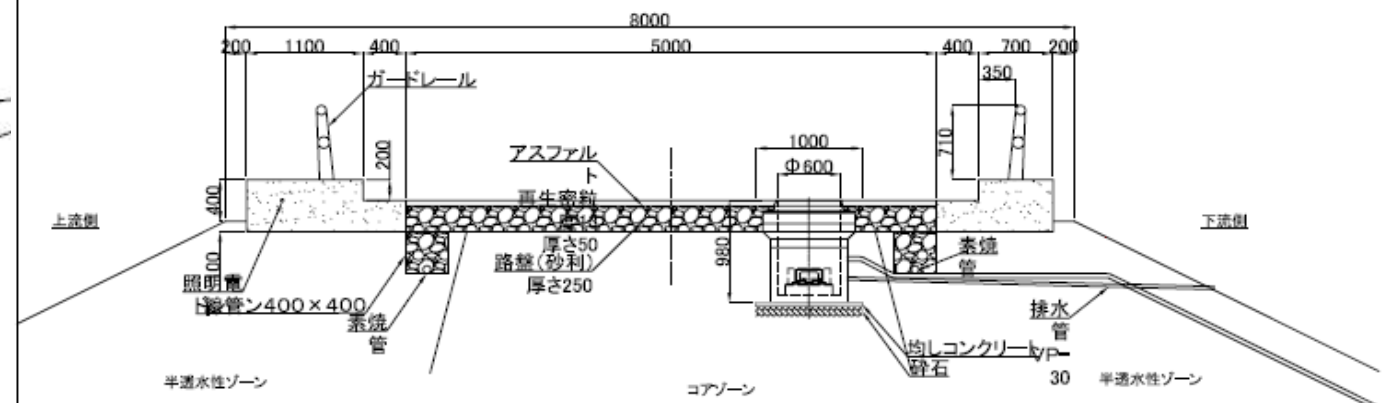


業務名	令和7年度 防災情報ネットワーク事業 管内地震観測装置点検整備業務		
図面名	地震計ブロック標準図(常盤ダム)		
作成年月日			
縮尺	Non Scale	図面番号	2-3
区分	当初		
事務所名	近畿農政局 淀川水系土地改良調査管理事務所		

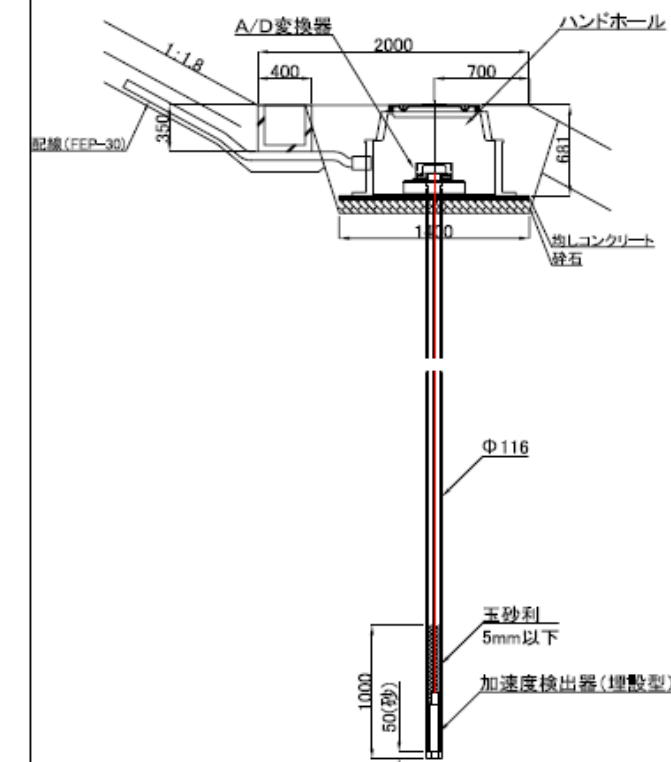
谷山ダム平面図



加速度検出器(据置型)

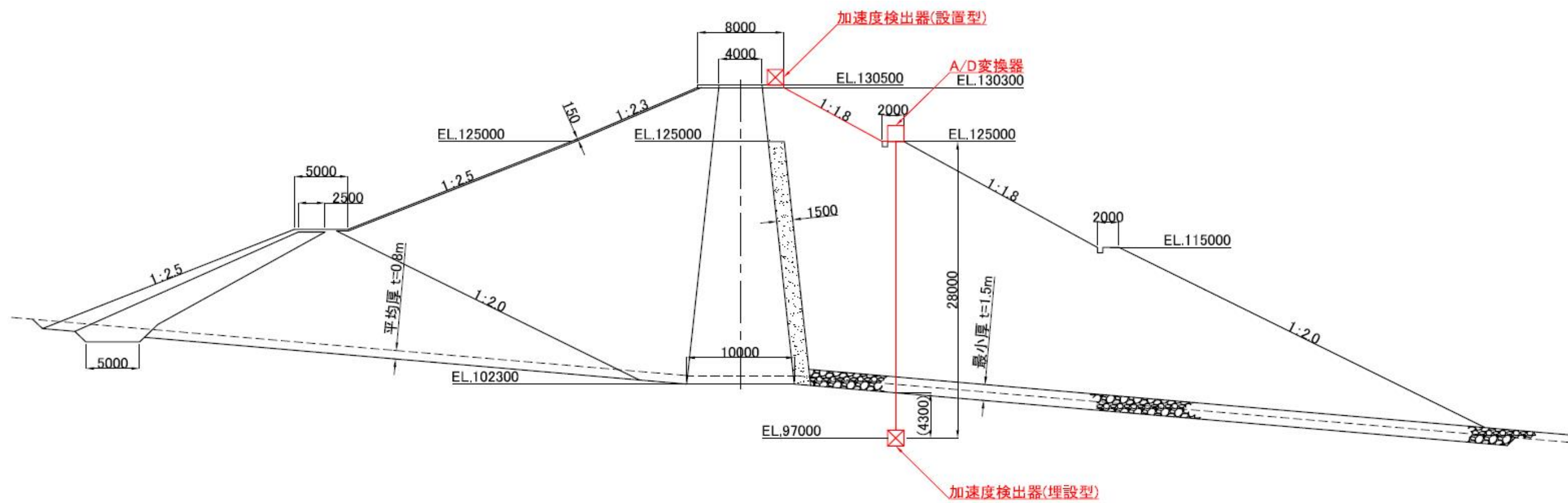


加速度検出器(埋設型)



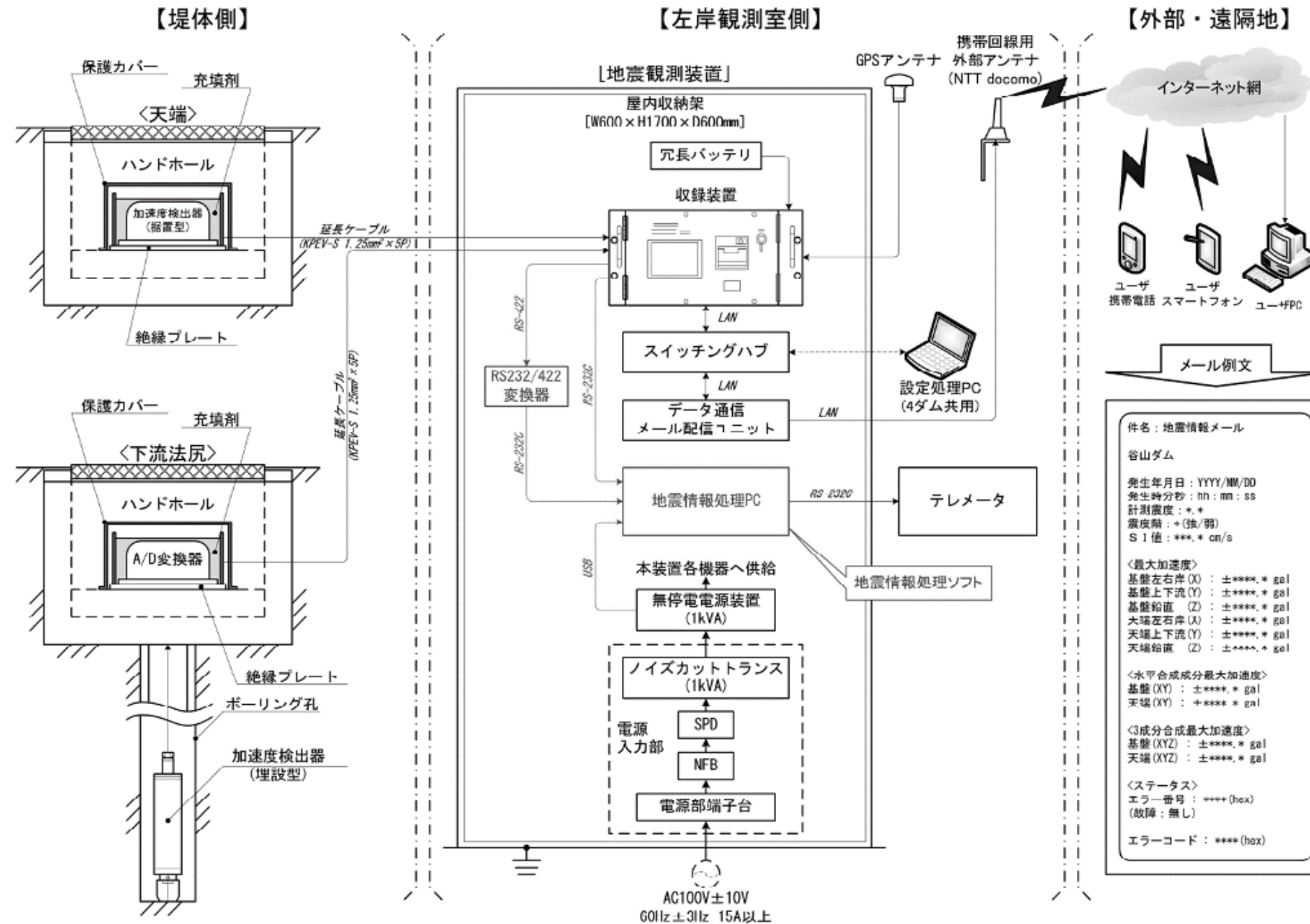
業務名	令和7年度 防災情報ネットワーク事業 管内地震観測装置点整備業務		
図面名	平面図(谷山ダム)		
作成年月日			
縮尺	Non Scale	図面番号	3-1
区分	当初		
事務所名	近畿農政局 淀川水系土地改良調査管理事務所		

谷山ダム堤体断面図

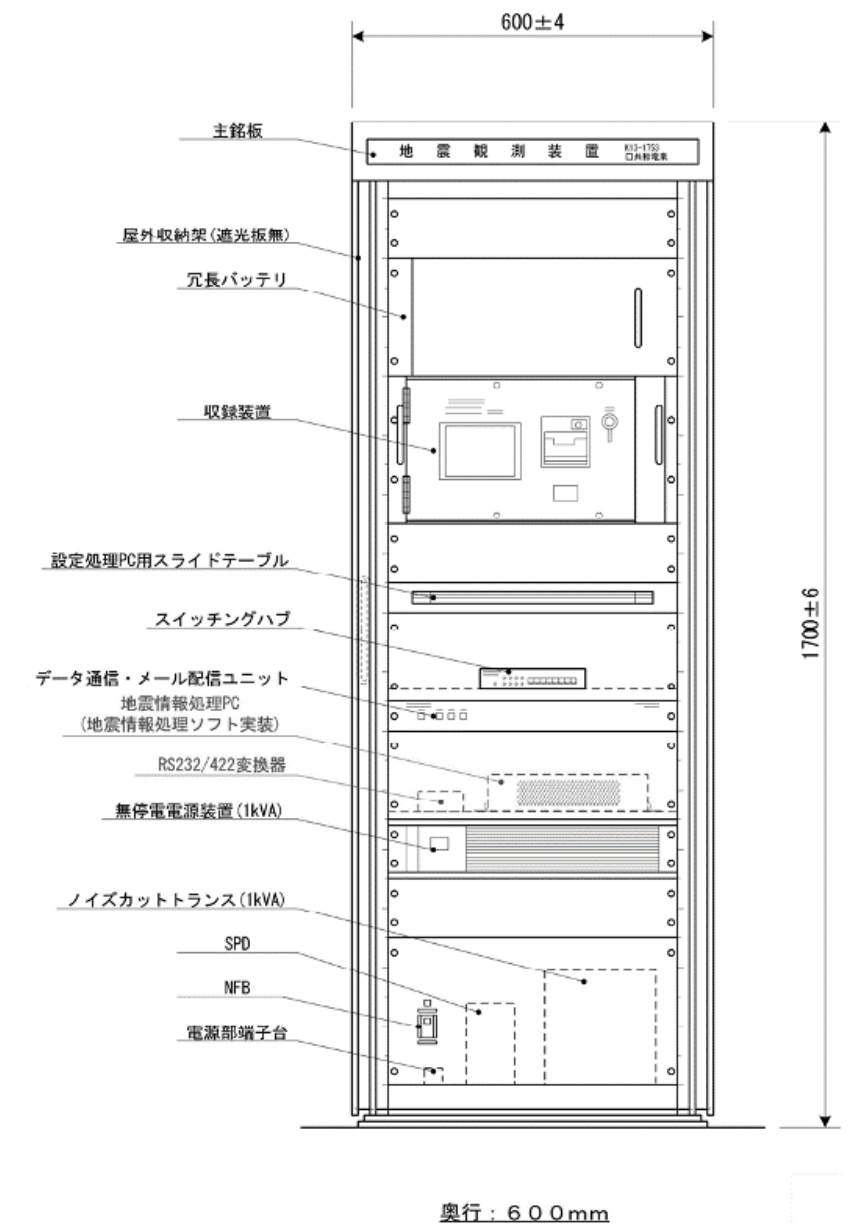


業務名	令和7年度 防災情報ネットワーク事業 管内地震観測装置点検整備業務		
図面名	堤体断面図(谷山ダム)		
作成年月日			
縮尺	Non Scale	図面番号	3-2
区分	当初		
事務所名	近畿農政局 淀川水系土地改良調査管理事務所		

地震観測装置ブロック図

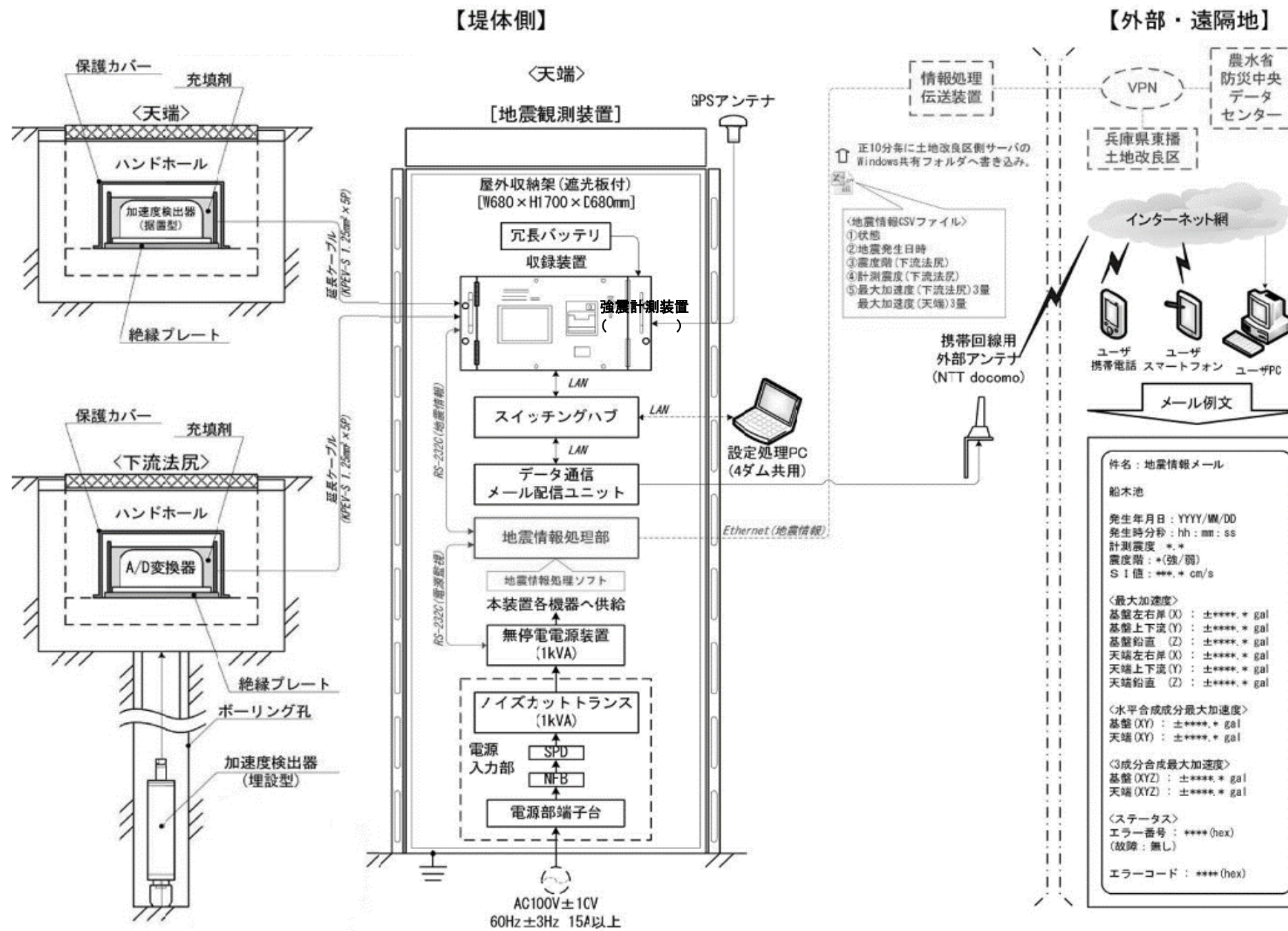


屋内収納架内機器配置図

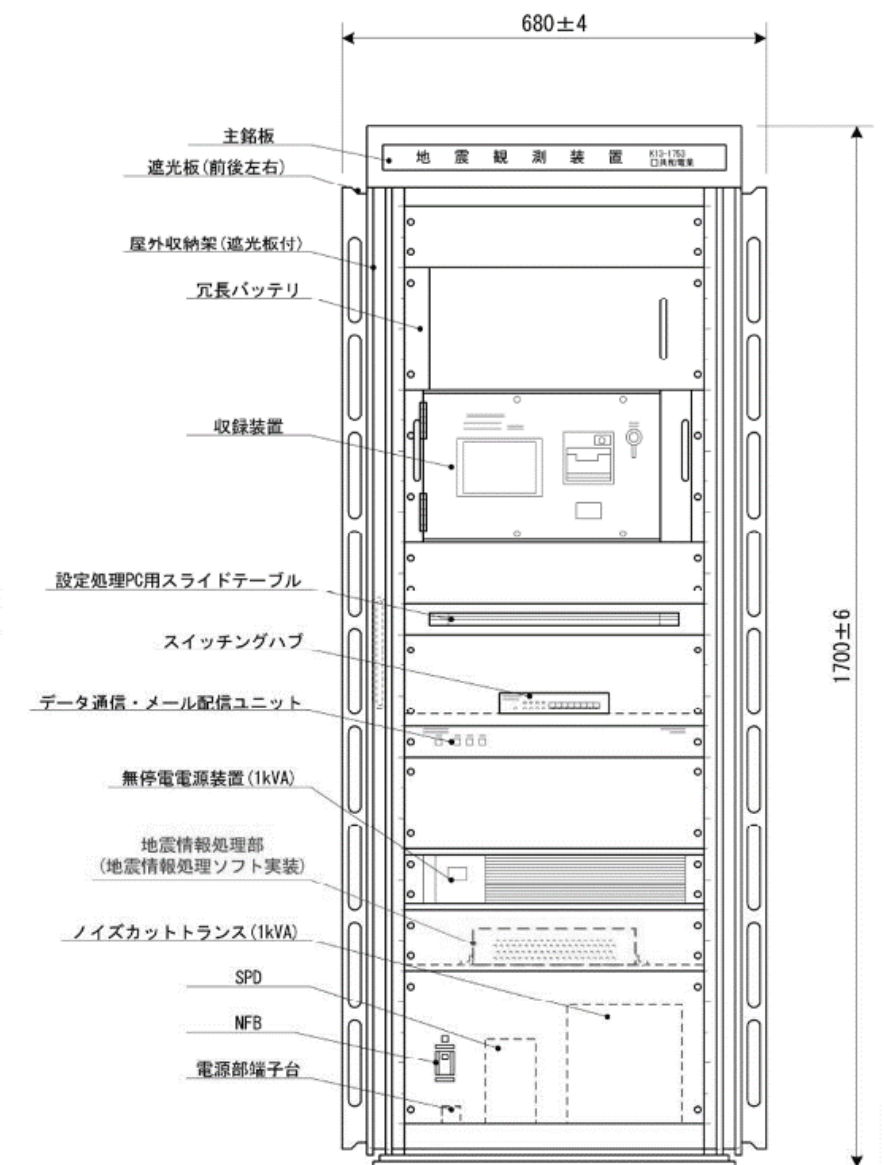


業務名	令和7年度 防災情報ネットワーク事業 管内地震観測装置点検整備業務		
図面名	地震計ブロック標準図(谷山ダム)		
作成年月日			
縮尺	Non Scale	図面番号	3-3
区分	当初		
事務所名	近畿農政局 淀川水系土地改良調査管理事務所		

地震観測装置ブロック図

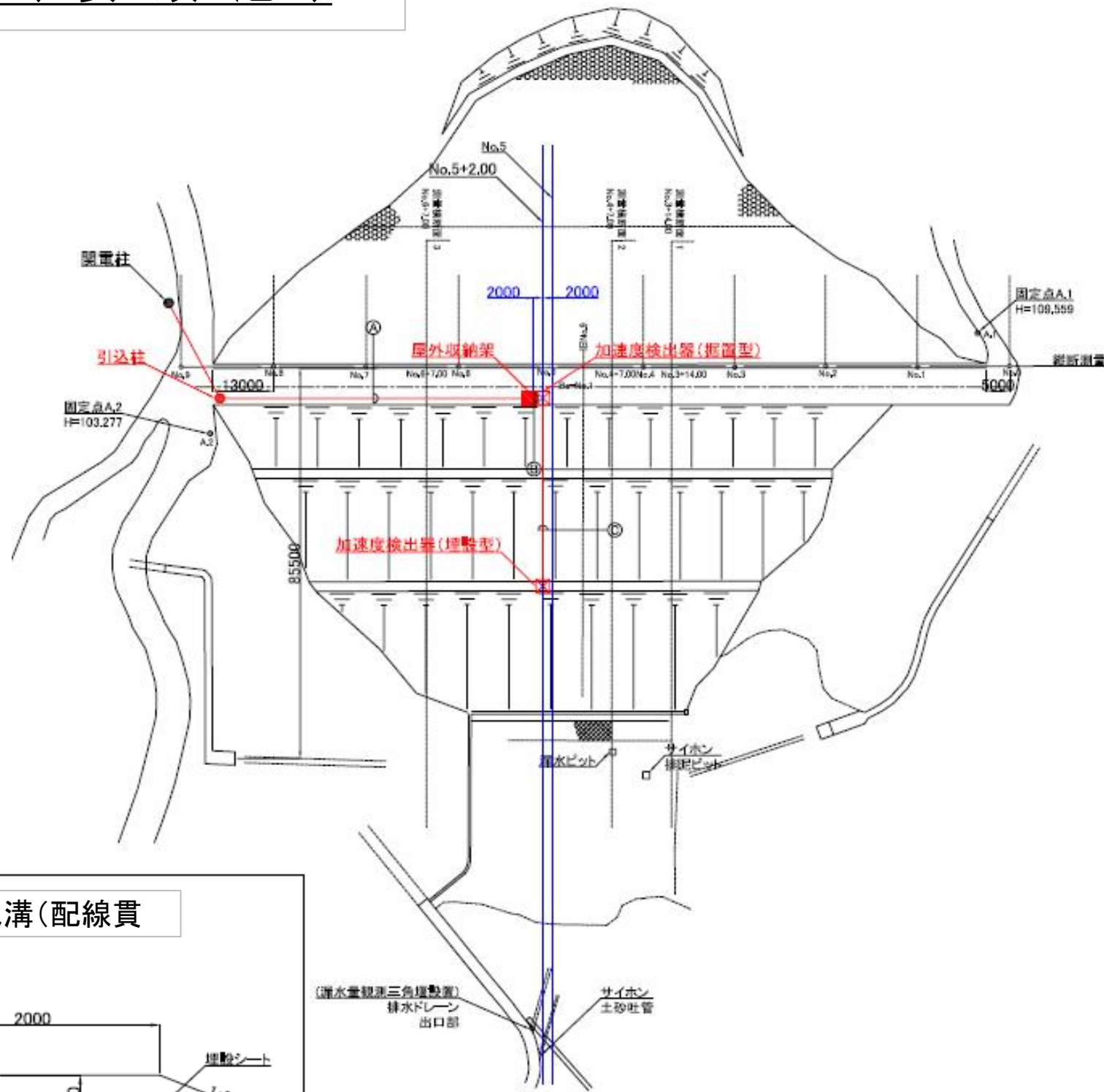


屋外収納架内機器配置図

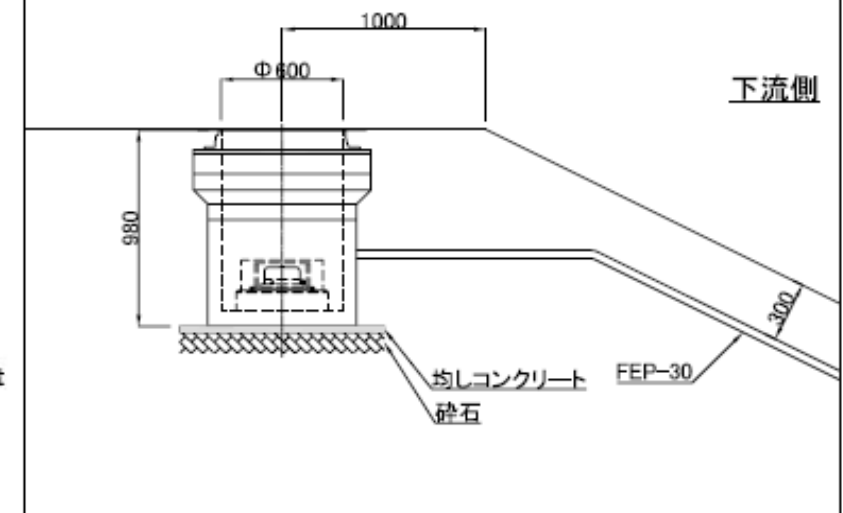


業務名	令和7年度 防災情報ネットワーク事業 管内地震観測装置点検整備業務		
図面名	地震観測装置ブロック標準図(船木池)		
作成年月日			
縮尺	Non Scale	図面番号	4-3
区分	当初		
事務所名	近畿農政局 淀川水系土地改良調査管理事務所		

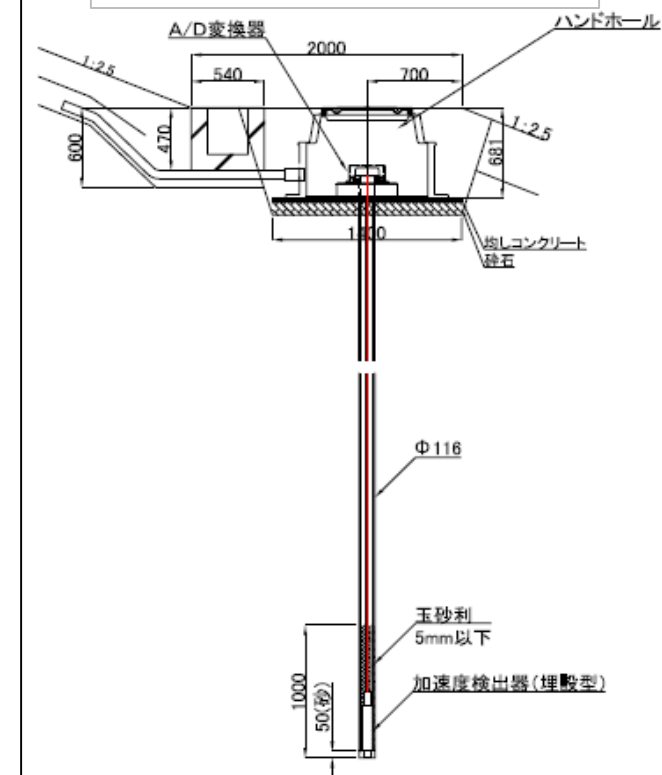
平面図（安政池）



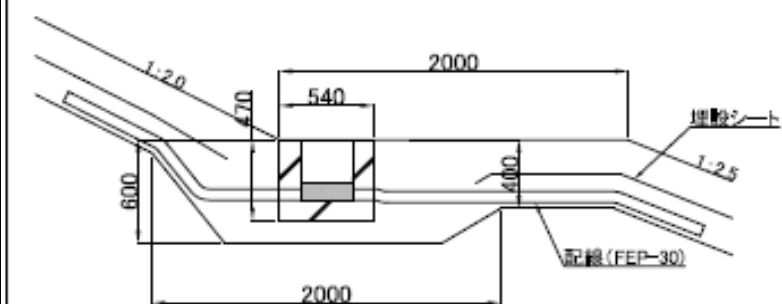
加速度検出器(据置型)



加速度検出器(埋設型)

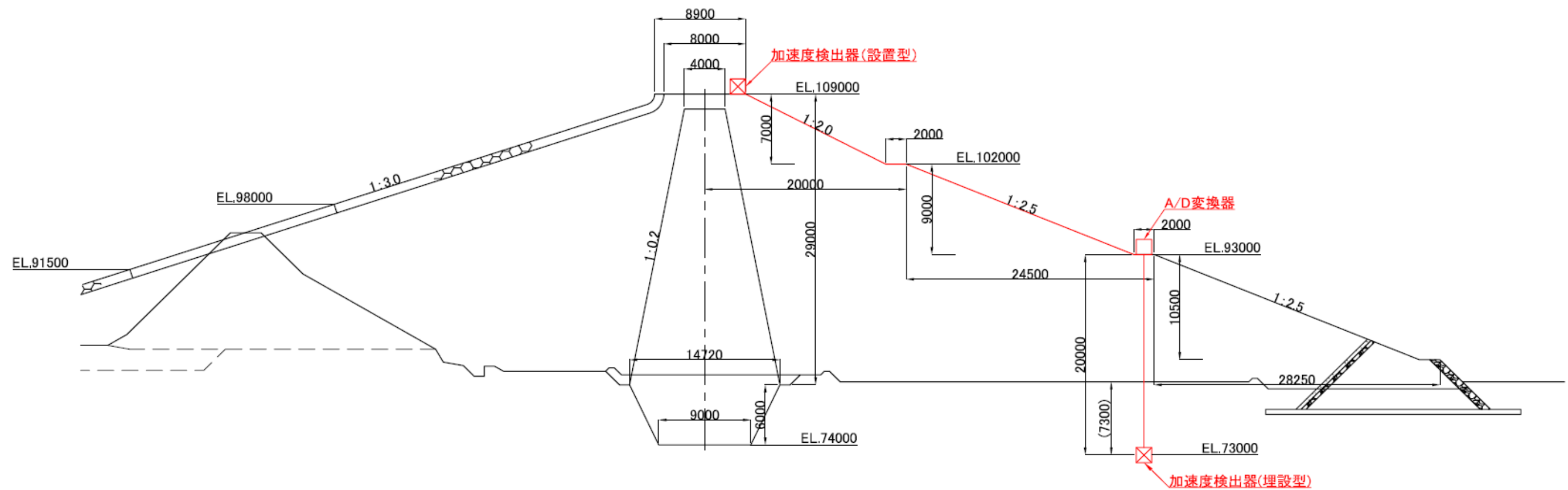


一段目排水溝(配線貫)



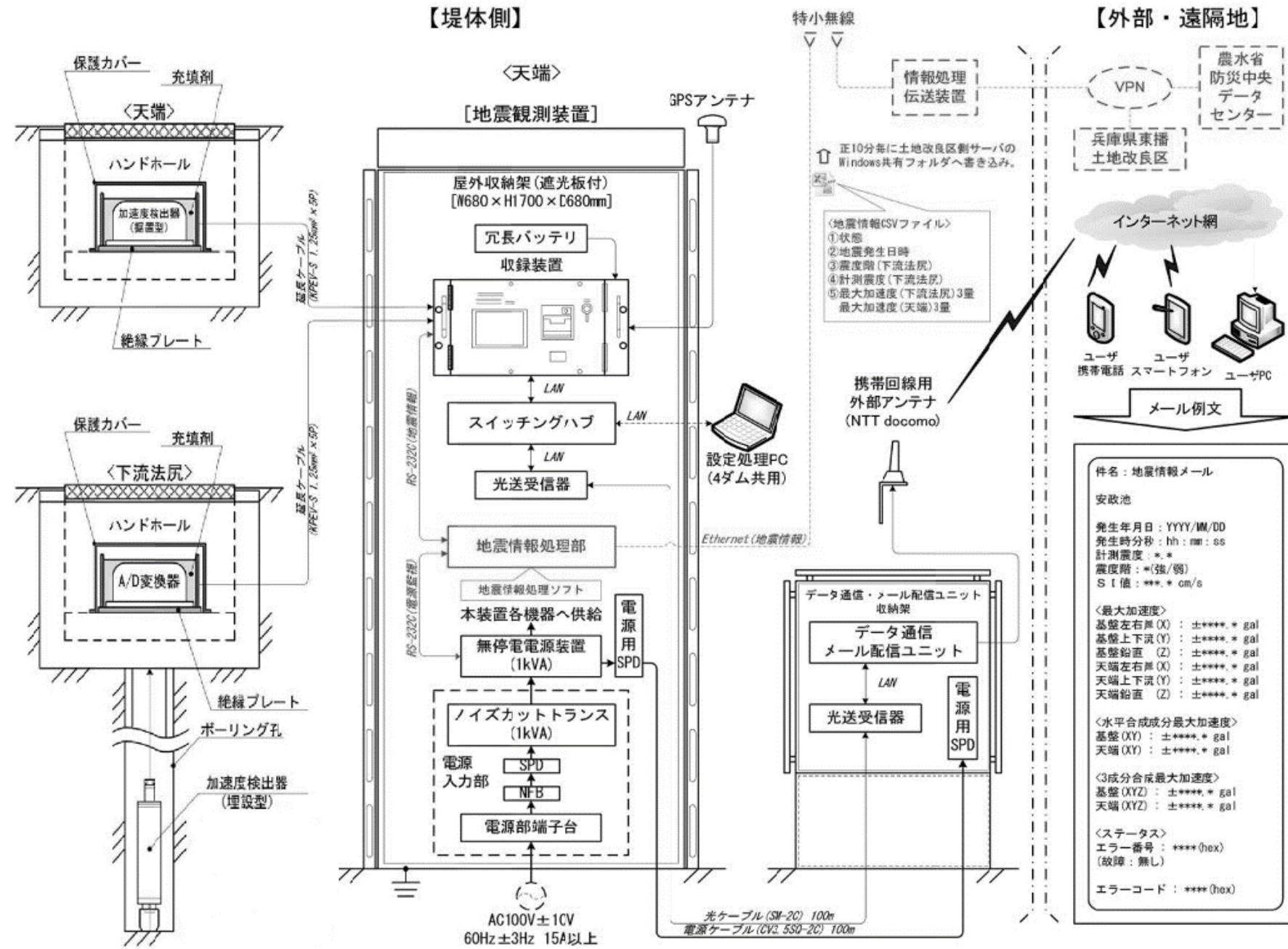
業務名	令和7年度 防災情報ネットワーク事業 管内地震観測装置点検整備業務		
図面名	平面図(安政池)		
作成年月日			
縮尺	Non Scale	図面番号	5-1
区分	当初		
事務所名	近畿農政局 淀川水系土地改良調査管理事務所		

堤体断面図（安政池）

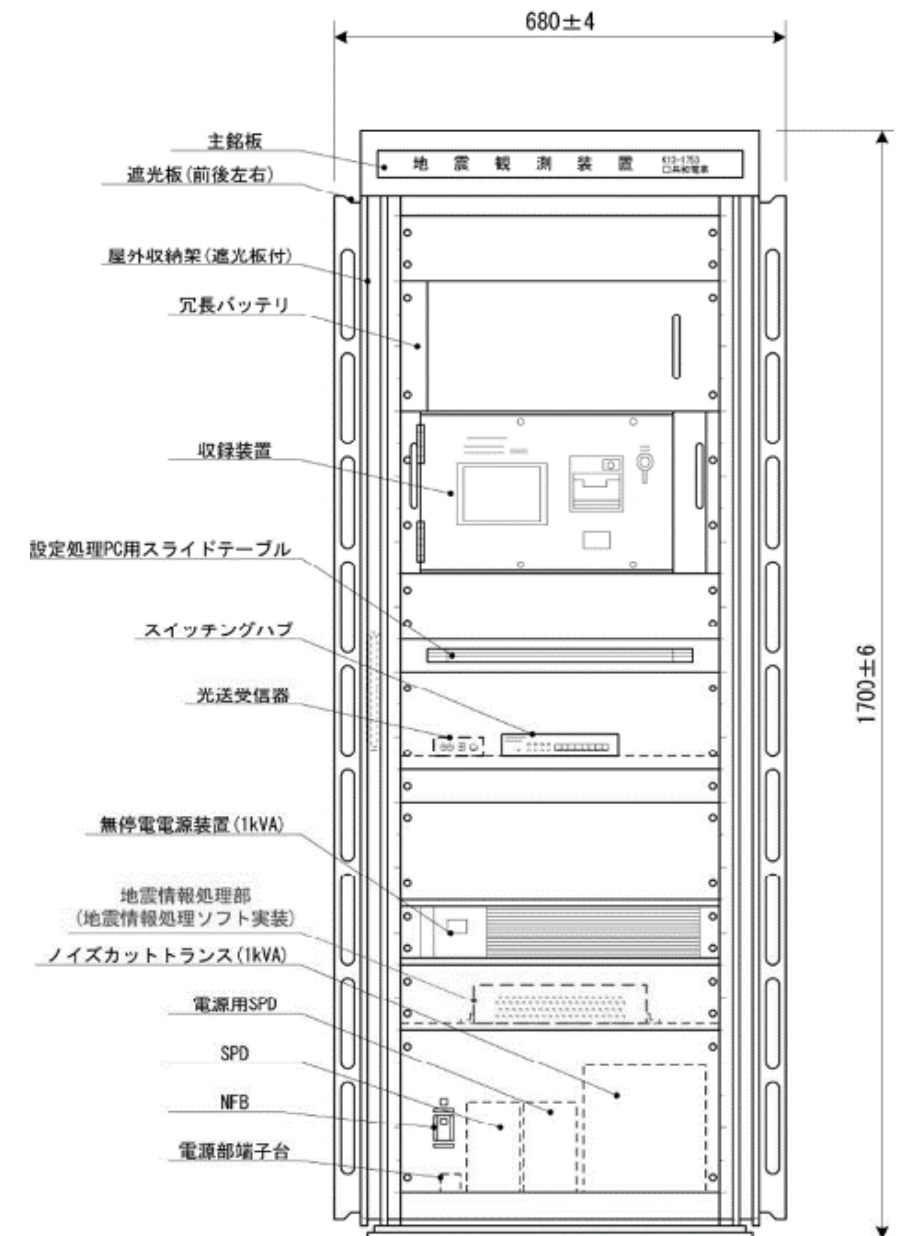


業 務 名	令和7年度 防災情報ネットワーク事業 管内地震観測装置点検整備業務		
図 面 名	堤体断面図(安政池)		
作 成 年 月 日			
縮 尺	Non Scale	図面番号	5-2
区 分	当初		
事 務 所 名	近畿農政局 淀川水系土地改良調査管理事務所		

地震観測装置ブロック図



屋外収納架内機器配置図



業務名	令和7年度 防災情報ネットワーク事業 管内地震観測装置点検整備業務		
図面名	地震観測装置ブロック標準図(安政池)		
作成年月日			
縮尺	Non Scale	図面番号	5-3
区分	当初		
事務所名	近畿農政局 淀川水系土地改良調査管理事務所		