kinki
農林水産統計
Statistics of Agriculture, Forestry and Fisheries

農林水産省
近畿農政局
令和８年11月27日公表

近畿における
令和８年産うめ収穫量等の概要
（和歌山県）

― 収穫量は、62年連続全国１位 ―

この資料は、農林水産省大臣官房統計部が公表した「作物統計調査　令和８年産びわ、おうとう、うめの栽培面積、結果樹面積、収穫量及び出荷量」のうち、和歌山県のうめに関連するデータの概要をまとめたものである。
なお、令和８年産の数値は概数値であり、確定した詳細な数値は農林水産省ウェブサイトに掲載する。

調査結果

表　令和８年産うめの栽培面積、結果樹面積、10ａ当たり収量、収穫量及び出荷量

区　分	栽培面積	結果樹面積	10ａ当たり収量	収穫量	出荷量	対前年産比 栽培面積	結果樹面積	10ａ当たり収量	収穫量	出荷量
	ha	ha	kg	t	t	%	%	%	%	%
和歌山	5,130	4,720	625	29,500	28,500	99	99	69	69	69

和歌山県のうめの栽培面積は5,130ha、結果樹面積は4,720haで前年産に比べそれぞれ１％減少した。

収穫量は２万9,500ｔ、出荷量は２万8,500ｔで、前年産に比べそれぞれ31％減少した。

これは、早期開花による不完全花の増加や前年産収穫後からの少雨により結果数が減少したほか、降ひょう、台風第６号の強風、カメムシの発生等により傷果や落果等の被害がみられたことによる。

なお、全国の収穫量に占める割合は50％で全国１位であった。

図１　うめの都道府県別収穫量及び割合

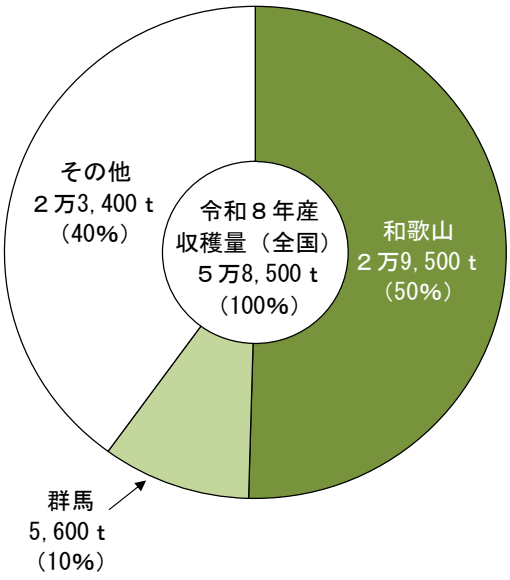

図２　うめの結果樹面積及び収穫量の推移（和歌山県）

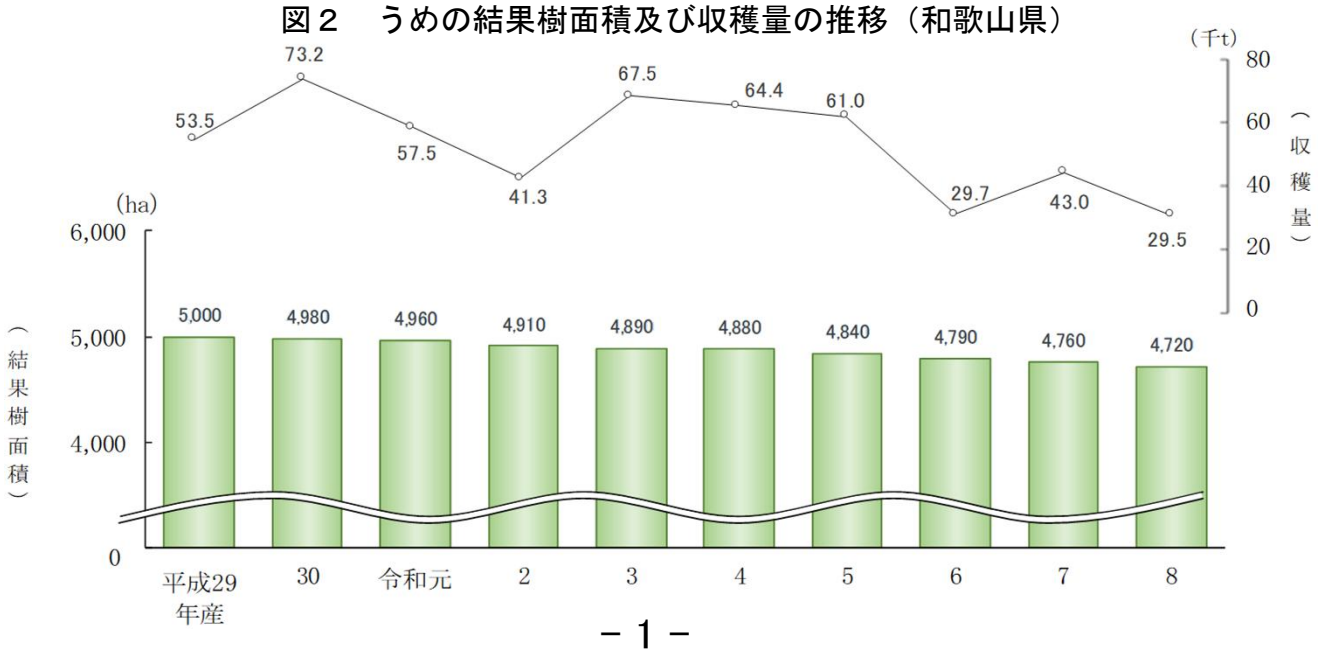

【用語の解説】

1　結果樹面積とは、栽培面積のうち、栽培農家が果実を収穫するために結果させた面積をいいます。

2　10ａ当たり収量とは、結果樹面積の10ａ当たりの収穫量をいいます。
（10ａ当たり収量（kg）＝収穫量(ｔ)÷結果樹面積(ha)×100）

3　収穫量とは、収穫したもののうち、生食用又は加工用として流通する基準を満たすものの重量をいいます。

＜参考1＞

うめの生育ステージ（生育段階） 品種：南高（和歌山県　紀南地域）





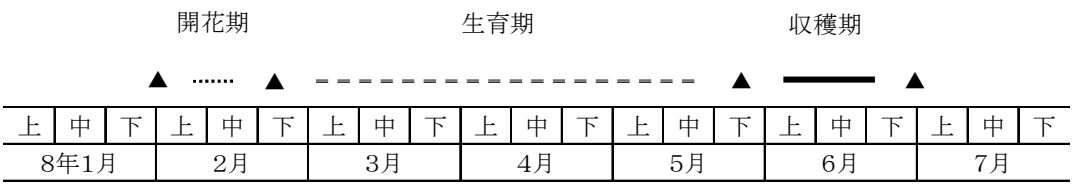

※令和8年産について、JAわかやま梅産地情報等を基に作成した。

＜参考2＞

令和5年産品種別栽培面積割合

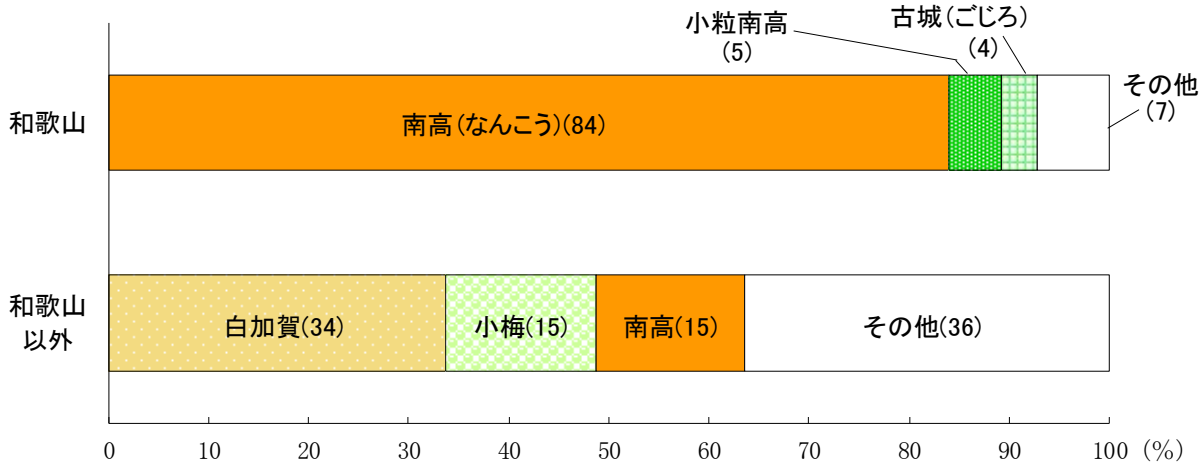

資料：農林水産省農産局「特産果樹生産動態等調査」

注：　和歌山以外の品種別栽培面積割合は、本調査対象のうち、全国栽培面積のおおむね8割を占めるまでの上位都道府県及び果樹共済事業を実施する都道府県で1ヘクタール以上栽培されている品種別栽培面積から和歌山の栽培面積を除いて算出。

本調査の詳細は、農林水産省ウェブサイトからご覧いただけます。
【 https://www.maff.go.jp/j/tokei/kouhyou/sakumotu/sakkyou_kazyu 】
本資料は、近畿農政局ウェブサイト「統計情報」に掲載しています。
【 https://www.maff.go.jp/kinki/toukei/ 】

政府統計
政府統計の総合窓口
（e-Stat）
https://www.e-stat.go.jp/

SAFF
データの力で。
農林水産統計
Statistics of Agriculture, Forestry and Fisheries

お問合せ先

◎本統計調査の結果について
近畿農政局統計部生産流通消費統計課
電話：（直通）075-414-9650

◎農林水産統計全般について
近畿農政局統計部統計企画課
電話：（直通）075-414-9620

EXPO 2027 YOKOHAMA JAPAN
トゥンクトゥンク
2027年国際園芸博覧会
2027.3.19-9.26 横浜・上瀬谷
©Expo 2027