


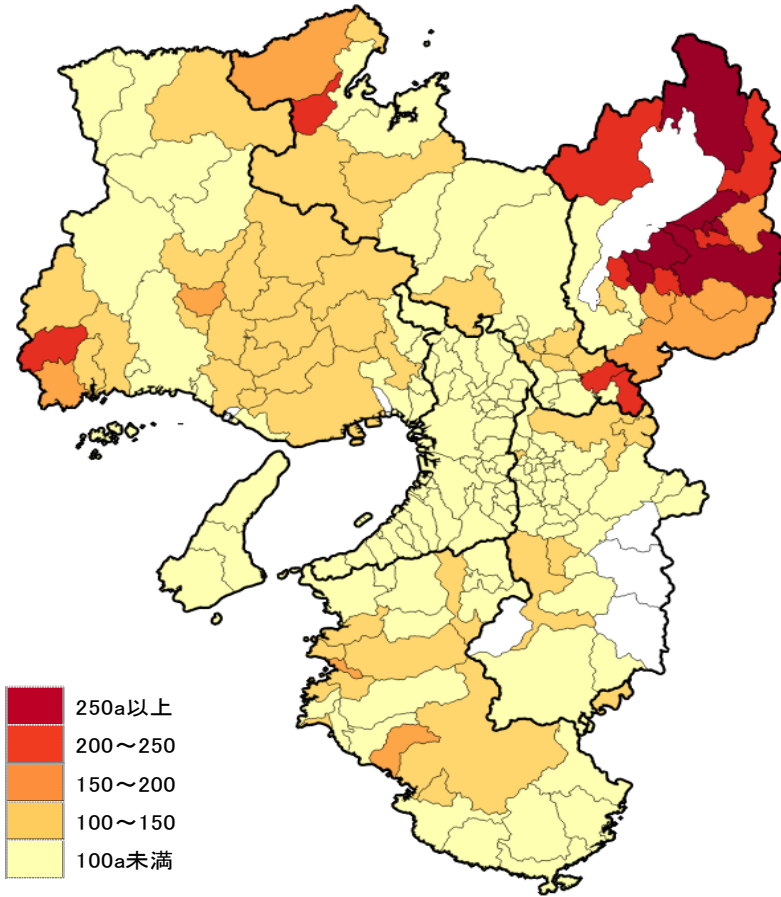
# 2015年 農業経営体当たりの経営耕地面積



農業経営体当たりの経営耕地面積は滋賀県近江八幡市が最も大きく、近畿全体では10年前に比べ3割近く増加しています。

## 農業経営体当たりの 経営耕地面積

近畿平均 120a

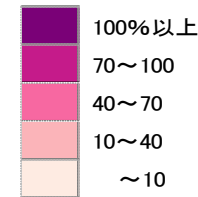
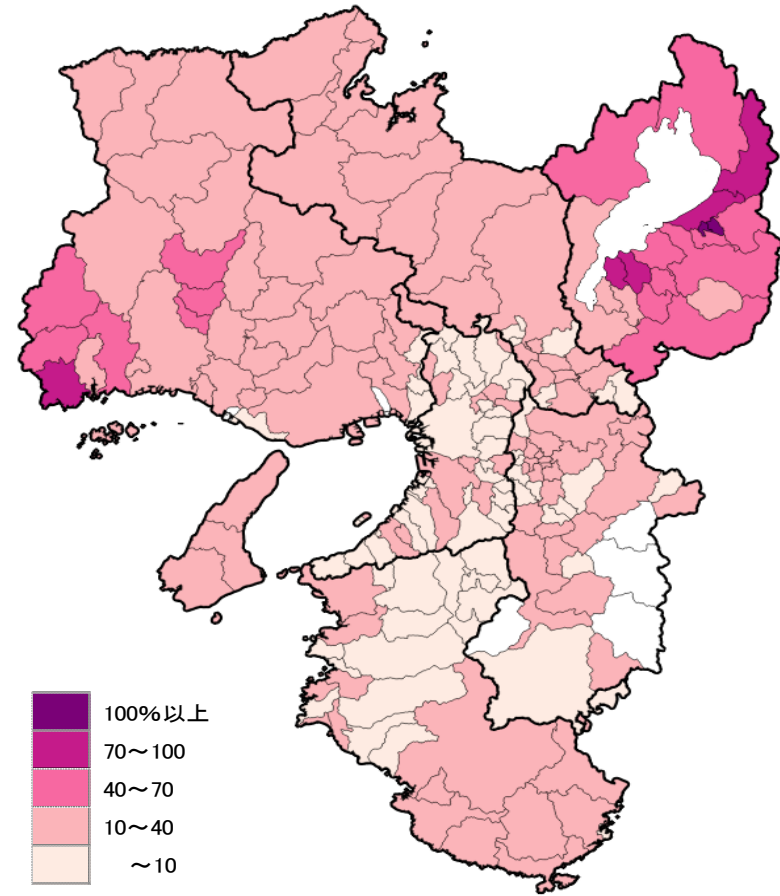


管内上位15市町村

順位	市町村名	経営耕地面積(a)
1	滋賀県近江八幡市	301
2	滋賀県彦根市	293
3	滋賀県長浜市	287
4	滋賀県野洲市	277
5	滋賀県甲良町	257
6	滋賀県豊郷町	256
7	滋賀県東近江市	255
8	滋賀県愛荘町	237
9	滋賀県高島市	233
10	京都府南山城村	231
11	兵庫県上郡町	227
12	滋賀県竜王町	224
13	滋賀県守山市	220
14	滋賀県米原市	214
15	京都府和束町	213

## 増減率

近畿平均 26.5%



注:1 他の市町村への出作面積は、居住地の市町村の経営耕地面積としています。

2 秘匿の市町村については、白色表示としています。

注:秘匿の市町村については、白色表示としています。