



誰もが住んでみたい村に  
農業農村整備

令和7年度

喜界島農業水利事業

喜界第2地下ダム北3工区調査業務

# 積 算 書

(当初)

九州農政局  
喜界島農業水利事業所

















事業名	喜界島農業水利事業
業務名	喜界第2地下ダム北3工区調査業務

業務別業務名:一般調査業務

名称(規格)	数量	単位	単価	金額	備考
間接調査費(施工管理費以外)				2,753,000	
・旅費交通費	1.000	式		240,000	
・・旅費交通費	1.000	式		240,000	
・・・旅費交通費 1班	1.000	式	120,000	120,000	1式当たり
T00500 熊本県庁-鹿児島空港間(ライトバン、高速料金)	1.000	式	11,528	11,528	歩A・単A T単 3号
T01000 外業航空費 往復、鹿児島空港-喜界空港、3名	1.000	式	108,300	108,300	歩A・単A T単 6号
合 計				119,828	
・・・旅費交通費 2班	1.000	式	120,000	120,000	1式当たり
T00500 熊本県庁-鹿児島空港間(ライトバン、高速料金)	1.000	式	11,528	11,528	歩A・単A T単 3号
T01000 外業航空費 往復、鹿児島空港-喜界空港、3名	1.000	式	108,300	108,300	歩A・単A T単 6号
合 計				119,828	
・運搬費 ボーリング機材	1.000	式		350,000	
・・運搬費 ボーリング機材	1.000	式		350,000	
・・・運搬費 ボーリング機材、1班	1.000	式	175,000	175,000	1式当たり
T00600 資機材現地搬入搬出費 ボーリングマシン等	1.000	式	175,412	175,412	歩A・単A T単 4号
合 計				175,412	
・・・運搬費 ボーリング機材、2班	1.000	式	175,000	175,000	1式当たり
T00600 資機材現地搬入搬出費 ボーリングマシン等	1.000	式	175,412	175,412	歩A・単A T単 4号
合 計				175,412	
・足場仮設	1.000	式		1,120,000	
・・足場仮設	1.000	式		1,120,000	
・・・足場仮設 50m以下	1.000	式	1,120,000	1,120,000	1式当たり
S62036 【足場仮設】 平坦地足場,高さ0.3m超,50m以下	10.000	箇所	112,000	1,120,000	歩A・単A S単 19号
合 計				1,120,000	
・準備及び跡片付け	1.000	式		277,000	
・・準備及び跡片付け	1.000	式		277,000	
・・・準備及び跡片付け	1.000	式	277,000	277,000	1式当たり
S62037 【準備及び跡片付け】	1.000	業務	277,000	277,000	歩A・単A S単 20号
合 計				277,000	
・給水費	1.000	式		602,000	
・・給水費	1.000	式		602,000	
・・・給水費 1班	1.000	式	301,000	301,000	1式当たり
T00300 給水費	44.000	日	6,843	301,092	歩A・単A T単 1号
合 計				301,092	
・・・給水費 2班	1.000	式	301,000	301,000	1式当たり
T00300 給水費	44.000	日	6,843	301,092	歩A・単A T単 1号





事業名	喜界島農業水利事業					
業務名	喜界第2地下ダム北3工区調査業務					
業務別業務名:一般調査業務						
コード	名称(規格)	数量	単位	単価	金額	備考
S02115	*** S単 - 1号 *** 地質調査技師 地質調査技師		人	56,000		歩A・単A
S02115	*** S単 - 2号 *** 主任地質調査員 主任地質調査員		人	43,800		歩A・単A
S02115	*** S単 - 3号 *** 地質調査員 地質調査員		人	34,100		歩A・単A
S02115	*** S単 - 4号 *** 運転手(特殊) 運転手(特殊)		人	29,800		歩A・単A
S02116	*** S単 - 5号 *** 高速道路料金 高速道路料金 消費税抜き、御船IC～溝辺鹿児島空港IC,,		往復	6,200		歩A・単A
S02116	*** S単 - 6号 *** ガソリン ガソリン JIS2号 レギュラースタンド,,		L	195		歩A・単A
S02116	*** S単 - 7号 *** 高速道路料金 高速道路料金 消費税抜き、御船IC～鹿児島北IC,,		往復	7,454		歩A・単A
S02116	*** S単 - 8号 *** 海上輸送費(鹿児島港～喜界島湾港) 海上輸送費(鹿児島港～喜界島湾港) 消費税抜き,,		往復	125,128		歩A・単A
S02116	*** S単 - 9号 *** 軽油 軽油 JIS1.2号 スタンド,,		L	184		歩A・単A
S16001	*** S単 - 10号 *** バイク[ガソリン]二輪駆動 バイク[ガソリン]二輪駆動 ,乗車定員5名 排気量1.5L,運転1日当たり算出		日	1,650		歩A・単A
S16001	*** S単 - 11号 *** トラック[クレーン装置付] トラック[クレーン装置付] ,A-トラック2t積 2.0t吊,運転1日当たり算出		日	6,660		歩A・単A
S16001	*** S単 - 12号 *** トラック[クレーン装置付] トラック[クレーン装置付] ,A-トラック2t積 2.0t吊,運転1日当たり算出		日	6,070		歩A・単A
S62031	*** S単 - 13号 *** 【機械ボーリング(地質調査用)】 【機械ボーリング(地質調査用)】 土質ボーリング(オルコア), 66,粘性土・シルト,,50m以下,鉛直下方		m	14,700		歩A・単A
S62031	*** S単 - 14号 *** 【機械ボーリング(地質調査用)】 【機械ボーリング(地質調査用)】 土質ボーリング(オルコア), 66,砂・砂質土,,50m以下,鉛直下方		m	17,900		歩A・単A
S62031	*** S単 - 15号 *** 【機械ボーリング(地質調査用)】 【機械ボーリング(地質調査用)】 土質ボーリング(オルコア), 66,礫混じり土砂,,50m以下,鉛直下方		m	34,700		歩A・単A
S62031	*** S単 - 16号 *** 【機械ボーリング(地質調査用)】 【機械ボーリング(地質調査用)】 岩盤ボーリング(オルコア), 66,,軟岩,50m以下,鉛直下方		m	34,400		歩A・単A
S62031	*** S単 - 17号 *** 【機械ボーリング(地質調査用)】 【機械ボーリング(地質調査用)】 土質ボーリング(オルコア), 66,固結シルト・固結粘土,,50m以下,鉛直下方		m	23,100		歩A・単A
S62034	*** S単 - 18号 *** 【現場内小運搬】 【現場内小運搬】 特装車運搬(加-),300m超500m以下 総運搬距離		ton	47,200		歩A・単A
S62036	*** S単 - 19号 *** 【足場仮設】 【足場仮設】 平坦地足場,高さ0.3m超,50m以下		箇所	112,000		歩A・単A
S62037	*** S単 - 20号 *** 【準備及び跡片付け】 【準備及び跡片付け】		業務	277,000		歩A・単A
S62039	*** S単 - 21号 *** 調査孔閉塞 【その他間接調査費】 0箇所,10箇所,0箇所		業務	73,900		歩A・単A
S62040	*** S単 - 22号 *** 【資料整理とりまとめ(一般調査業務費)】					



事業名	喜界島農業水利事業				
業務名	喜界第2地下ダム北3工区調査業務				

業務別業務名:一般調査業務

コード	名称	数量	単位	単価	金額	備考
*** S単 - 1号 ***						
S02115	地質調査技師		人		1,000	歩A 当たり算出
	地質調査技師			時間的制約:なし 夜間制約作業時間:0.0	制約作業時間:0.0 冬期補正:なし	
	1)労務コード 2)労務単価算定区分	R04041 基(B)		豪雪補正:なし 基本給時間:8.0 深夜時間:0.0	亜熱帯補正:なし 超勤時間:0.0	
R04041	地質調査技師	1.000	人	56,000	56,000	
	合計				56,000	算出数量 1.000 人
	単価				56,000	
*** S単 - 2号 ***						
S02115	主任地質調査員		人		1,000	歩A 当たり算出
	主任地質調査員			時間的制約:なし 夜間制約作業時間:0.0	制約作業時間:0.0 冬期補正:なし	
	1)労務コード 2)労務単価算定区分	R04042 基(B)		豪雪補正:なし 基本給時間:8.0 深夜時間:0.0	亜熱帯補正:なし 超勤時間:0.0	
R04042	主任地質調査員	1.000	人	43,800	43,800	
	合計				43,800	算出数量 1.000 人
	単価				43,800	
*** S単 - 3号 ***						
S02115	地質調査員		人		1,000	歩A 当たり算出
	地質調査員			時間的制約:なし 夜間制約作業時間:0.0	制約作業時間:0.0 冬期補正:なし	
	1)労務コード 2)労務単価算定区分	R04043 基(B)		豪雪補正:なし 基本給時間:8.0 深夜時間:0.0	亜熱帯補正:なし 超勤時間:0.0	
R04043	地質調査員	1.000	人	34,100	34,100	
	合計				34,100	算出数量 1.000 人
	単価				34,100	
*** S単 - 4号 ***						
S02115	運転手(特殊)		人		1,000	歩A 当たり算出
	運転手(特殊)			時間的制約:なし 夜間制約作業時間:0.0	制約作業時間:0.0 冬期補正:なし	
	1)労務コード 2)労務単価算定区分	R01021 基(B)		豪雪補正:なし 基本給時間:8.0 深夜時間:0.0	亜熱帯補正:なし 超勤時間:0.0	
R01021	運転手(特殊)	1.000	人	29,800	29,800	
	合計				29,800	算出数量 1.000 人
	単価				29,800	
*** S単 - 5号 ***						
S02116	高速道路料金		往復		1,000 各単位	歩A 当たり算出
	高速道路料金			時間的制約:なし 夜間制約作業時間:0.0	制約作業時間:0.0 冬期補正:なし	
	消費税抜き、御船IC～溝辺鹿児島空港IC,,			豪雪補正:なし 基本給時間:8.0 深夜時間:0.0	亜熱帯補正:なし 超勤時間:0.0	
	1)資材区分 2)地域資材単価コード(P)	地域資材(Pコード) P96400				
	3)地区資材単価コード(J) 4)施設機械資材単価コード(K)					
P96400	高速道路料金	1.000	往復	6,200	6,200	
	消費税抜き、御船IC～溝辺鹿児島空港IC					算出数量 1.000 各単位
	合計				6,200	1.000 各単位

事業名	喜界島農業水利事業					
業務名	喜界第2地下ダム北3工区調査業務					
業務別業務名:一般調査業務						
コード	名称	数量	単位	単価	金額	備考
	単 価				6,200	
	*** S単 - 6号 ***					
S02116	ガソリン		L		1,000 各単位	歩A 当たり算出
	ガソリン J I S 2号 レギュラースタンド,,					時間的制約:なし 夜間制約作業時間:0.0 制約作業時間:0.0 冬季補正:なし
	1)資材区分 2)地域資材単価コード(P) 3)地区資材単価コード(J) 4)施設機械資材単価コード(K)	地域資材(Pコード) P34001				豪雪補正:なし 亜熱帯補正:なし 基本給時間:8.0 超勤時間:0.0
P34001	ガソリン J I S 2号 レギュラースタンド	1.000	L	195	195	
	合 計				195	算出数量 1,000 各単位
	単 価				195	
	*** S単 - 7号 ***					
S02116	高速道路料金		往復		1,000 各単位	歩A 当たり算出
	高速道路料金 消費税抜き、御船IC～鹿児島北IC,,					時間的制約:なし 夜間制約作業時間:0.0 制約作業時間:0.0 冬季補正:なし
	1)資材区分 2)地域資材単価コード(P) 3)地区資材単価コード(J) 4)施設機械資材単価コード(K)	地域資材(Pコード) P96600				豪雪補正:なし 亜熱帯補正:なし 基本給時間:8.0 超勤時間:0.0
P96600	高速道路料金 消費税抜き、御船IC～鹿児島北IC	1.000	往復	7,454	7,454	
	合 計				7,454	算出数量 1,000 各単位
	単 価				7,454	
	*** S単 - 8号 ***					
S02116	海上輸送費(鹿児島港～喜界島湾港)		往復		1,000 各単位	歩A 当たり算出
	海上輸送費(鹿児島港～喜界島湾港) 消費税抜き,,					時間的制約:なし 夜間制約作業時間:0.0 制約作業時間:0.0 冬季補正:なし
	1)資材区分 2)地域資材単価コード(P) 3)地区資材単価コード(J) 4)施設機械資材単価コード(K)	地域資材(Pコード) P96700				豪雪補正:なし 亜熱帯補正:なし 基本給時間:8.0 超勤時間:0.0
P96700	海上輸送費(鹿児島港～喜界島湾港) 消費税抜き	1.000	往復	125,128	125,128	
	合 計				125,128	算出数量 1,000 各単位
	単 価				125,128	
	*** S単 - 9号 ***					
S02116	軽油		L		1,000 各単位	歩A 当たり算出
	軽油 J I S 1.2号 スタンド,,					時間的制約:なし 夜間制約作業時間:0.0 制約作業時間:0.0 冬季補正:なし
	1)資材区分 2)地域資材単価コード(P) 3)地区資材単価コード(J) 4)施設機械資材単価コード(K)	地域資材(Pコード) P34028				豪雪補正:なし 亜熱帯補正:なし 基本給時間:8.0 超勤時間:0.0
P34028	軽油 J I S 1.2号 スタンド	1.000	L	184	184	
	合 計				184	算出数量 1,000 各単位
	単 価				184	
	*** S単 - 10号 ***					
S16001	ライオン[ガソリン]二輪駆動		日		1,000 各単位	歩A 当たり算出
	ライオン[ガソリン]二輪駆動 、乗車定員5名 排気量1.5L、運転1日当たり算出					時間的制約:なし 夜間制約作業時間:0.0 制約作業時間:0.0 冬季補正:なし
	1)機械コード 単位が時間のみ 2)機械コード(同上) 3)機械損料算出区分 4)運転1日当たり運転時間(T)	M28121 M28121 運転1日当たり算出 2.0時間				豪雪補正:なし 基本給時間:8.0 亜熱帯補正:なし 超勤時間:0.0

事業名		喜界島農業水利事業				
業務名		喜界第2地下ダム北3工区調査業務				
業務別業務名:一般調査業務						
コード	名称	数量	単位	単価	金額	備考
	5)運転日に対する供用日の割合(YC)	1.19				
	6)単価計上区分	機械損料等のみ				
	7)岩石補正区分	岩石補正なし				
	10)燃料消費量(入力の場合)	0.0				
	11)消耗部品の計上の有無	消耗部品を計上しない				
	13)消耗部品費の適用条件(2)	消耗部品なし				
	14)名称(消耗部品)	-				
	15)規格(消耗部品)	-				
M28121	ライトノン[カリアン]二輪駆動 乗車定員5名 排気量1.5L	1.000	日	1,650	1,650	
	合計				1,650	算出数量 1.000 各単位
	単価		各単位		1,650	
Y00001	単位					
	*** S単 - 11号 ***					
S16001	トラック[クレーン装置付]		日		1,000 各単位	歩A 当たり算出
	トラック[クレーン装置付] ^ - ストラック2t積 2.0t吊,運転1日当たり算出					時間的制約:なし 夜間制約作業時間:0.0 制約作業時間:0.0 冬期補正:なし
	1)機械コード 単位が時間のみ	MO3101				豪雪補正:なし 亜熱帯補正:なし
	2)機械コード(同上)	MO3101				基本給時間:8.0 超勤時間:0.0
	3)機械損料算出区分	運転1日当たり算出				深夜時間:0.0
	4)運転1日当たり運転時間(T)	2.5時間				
	5)運転日に対する供用日の割合(YC)	1.23				
	6)単価計上区分	機械損料等のみ				
	7)岩石補正区分	岩石補正なし				
	10)燃料消費量(入力の場合)	0.0				
	11)消耗部品の計上の有無	消耗部品を計上しない				
	13)消耗部品費の適用条件(2)	消耗部品なし				
	14)名称(消耗部品)	-				
	15)規格(消耗部品)	-				
MO3101	トラック[クレーン装置付] ^ - ストラック2t積 2.0t吊	1.000	日	6,660	6,660	
	合計				6,660	算出数量 1.000 各単位
	単価		各単位		6,660	
Y00001	単位					
	*** S単 - 12号 ***					
S16001	トラック[クレーン装置付]		日		1,000 各単位	歩A 当たり算出
	トラック[クレーン装置付] ^ - ストラック2t積 2.0t吊,運転1日当たり算出					時間的制約:なし 夜間制約作業時間:0.0 制約作業時間:0.0 冬期補正:なし
	1)機械コード 単位が時間のみ	MO3101				豪雪補正:なし 亜熱帯補正:なし
	2)機械コード(同上)	MO3101				基本給時間:8.0 超勤時間:0.0
	3)機械損料算出区分	運転1日当たり算出				深夜時間:0.0
	4)運転1日当たり運転時間(T)	1.0時間				
	5)運転日に対する供用日の割合(YC)	1.23				
	6)単価計上区分	機械損料等のみ				
	7)岩石補正区分	岩石補正なし				
	10)燃料消費量(入力の場合)	0.0				
	11)消耗部品の計上の有無	消耗部品を計上しない				
	13)消耗部品費の適用条件(2)	消耗部品なし				
	14)名称(消耗部品)	-				
	15)規格(消耗部品)	-				
MO3101	トラック[クレーン装置付] ^ - ストラック2t積 2.0t吊	1.000	日	6,070	6,070	
	合計				6,070	算出数量 1.000 各単位
	単価		各単位		6,070	
Y00001	単位					
	*** S単 - 13号 ***					
S62031	【機械ボーリング(地質調査用)】		m		1,000 m	歩A 当たり算出
	【機械ボーリング(地質調査用)】 土質ボーリング(オールコア), 66,粘性土・シルト, 50m以下,鉛直下方					時間的制約:なし 夜間制約作業時間:0.0 制約作業時間:0.0 冬期補正:なし
	1)作業区分	土質ボーリング(オールコア)				豪雪補正:なし 亜熱帯補正:なし
	2)孔径区分	66				基本給時間:8.0 超勤時間:0.0
	3)土質区分	粘性土・シルト				深夜時間:0.0
	5)せん孔深度	50m以下				
	6)せん孔方向	鉛直下方				

事業名	喜界島農業水利事業					
業務名	喜界第2地下ダム北3工区調査業務					
業務別業務名:一般調査業務						
コード	名称	数量	単位	単価	金額	備考
A30086	土質ボーリング(オールドボーリング) 深度50m以下) 66mm 粘性土・シルト 鉛直下方	1.000	m	14,700	14,700	
	合計				14,700	算出数量 1.000 m
	単価		m	14,700		
R04041	地質調査技師 外業	0.080	人	56,000	4,480	
R04042	主任地質調査員 外業	0.170	人	43,800	7,446	
R04043	地質調査員 外業	0.170	人	34,100	5,797	
	*** S単 - 14号 ***					
S62031	【機械ボーリング(地質調査用)】		m		1,000 m	歩A 当たり算出
	【機械ボーリング(地質調査用)】 土質ボーリング(オールド), 66,砂・砂質土,,50m以下,鉛直下方			時間的制約:なし 夜間制約作業時間:0.0	制約作業時間:0.0 冬期補正:なし	
	1)作業区分	土質ボーリング(オールド)		豪雪補正:なし	亜熱帯補正:なし	
	2)孔径区分	66		基本給時間:8.0	超勤時間:0.0	
	3)土質区分	砂・砂質土		深夜時間:0.0		
	5)せん孔深度	50m以下				
	6)せん孔方向	鉛直下方				
A30087	土質ボーリング(オールドボーリング) 深度50m以下) 66mm 砂・砂質土 鉛直下方	1.000	m	17,900	17,900	
	合計				17,900	算出数量 1.000 m
	単価		m	17,900		
R04041	地質調査技師 外業	0.100	人	56,000	5,600	
R04042	主任地質調査員 外業	0.200	人	43,800	8,760	
R04043	地質調査員 外業	0.200	人	34,100	6,820	
	*** S単 - 15号 ***					
S62031	【機械ボーリング(地質調査用)】		m		1,000 m	歩A 当たり算出
	【機械ボーリング(地質調査用)】 土質ボーリング(オールド), 66,礫混じり土砂,,50m以下,鉛直下方			時間的制約:なし 夜間制約作業時間:0.0	制約作業時間:0.0 冬期補正:なし	
	1)作業区分	土質ボーリング(オールド)		豪雪補正:なし	亜熱帯補正:なし	
	2)孔径区分	66		基本給時間:8.0	超勤時間:0.0	
	3)土質区分	礫混じり土砂		深夜時間:0.0		
	5)せん孔深度	50m以下				
	6)せん孔方向	鉛直下方				
A30088	土質ボーリング(オールドボーリング) 深度50m以下) 66mm 礫混じり土砂 鉛直下方	1.000	m	34,700	34,700	
	合計				34,700	算出数量 1.000 m
	単価		m	34,700		
R04041	地質調査技師 外業	0.150	人	56,000	8,400	
R04042	主任地質調査員 外業	0.290	人	43,800	12,702	
R04043	地質調査員 外業	0.290	人	34,100	9,889	
	*** S単 - 16号 ***					
S62031	【機械ボーリング(地質調査用)】		m		1,000 m	歩A 当たり算出
	【機械ボーリング(地質調査用)】 岩盤ボーリング(オールド), 66,,軟岩,50m以下,鉛直下方			時間的制約:なし 夜間制約作業時間:0.0	制約作業時間:0.0 冬期補正:なし	
	1)作業区分	岩盤ボーリング(オールド)		豪雪補正:なし	亜熱帯補正:なし	
	2)孔径区分	66		基本給時間:8.0	超勤時間:0.0	
	4)岩区分	軟岩		深夜時間:0.0		
	5)せん孔深度	50m以下				
	6)せん孔方向	鉛直下方				
A30021	岩盤ボーリング(深度50m以下) 66mm 軟岩 鉛直下方	1.000	m	34,400	34,400	
	合計				34,400	算出数量 1.000 m
	単価		m	34,400		
R04041	地質調査技師 外業	0.130	人	56,000	7,280	

事業名		喜界島農業水利事業				
業務名		喜界第2地下ダム北3工区調査業務				
業務別業務名:一般調査業務						
コード	名称	数量	単位	単価	金額	備考
R04042	主任地質調査員 外業	0.250	人	43,800	10,950	
R04043	地質調査員 外業	0.250	人	34,100	8,525	
	*** S単 - 17号 ***					
S62031	【機械ボーリング(地質調査用)】 【機械ボーリング(地質調査用)】 土質ボーリング(オルコア) 66,固結シルト・固結粘土,50m以下,鉛直 下方		m		1,000 m	歩A 当たり算出
				時間的制約:なし 夜間制約作業時間:0.0 豪雪補正:なし 基本給時間:8.0 深夜時間:0.0	制約作業時間:0.0 冬期補正:なし 亜熱帯補正:なし 超勤時間:0.0	
	1)作業区分 2)孔径区分 3)土質区分 5)せん孔深度 6)せん孔方向	土質ボーリング(オルコア) 66 固結シルト・固結粘土 50m以下 鉛直下方				
A30090	土質ボーリング(オルコアボーリング) 深度50m以下) 66mm 固結シルト・固結粘土 鉛直下方	1.000	m	23,100	23,100	
	合計				23,100	算出数量 1,000 m
	単価		m		23,100	
R04041	地質調査技師 外業	0.150	人	56,000	8,400	
R04042	主任地質調査員 外業	0.290	人	43,800	12,702	
R04043	地質調査員 外業	0.290	人	34,100	9,889	
	*** S単 - 18号 ***					
S62034	【現場内小運搬】 【現場内小運搬】 特装车運搬(クローラ),300m超500m以下 総運搬距離		ton		1,000 ton	歩A 当たり算出
	1)施工区分 2)規格	特装车運搬(クローラ) 300m超500m以下 総運搬距離				
				時間的制約:なし 夜間制約作業時間:0.0 豪雪補正:なし 基本給時間:8.0 深夜時間:0.0	制約作業時間:0.0 冬期補正:なし 亜熱帯補正:なし 超勤時間:0.0	
A30213	現場内小運搬 特装车運搬(クローラ) 300m超~500m以下 総運搬距離	1.000	ton	47,200	47,200	
	合計				47,200	算出数量 1,000 ton
	単価		ton		47,200	
R04042	主任地質調査員 外業	0.360	人	43,800	15,768	
R04043	地質調査員 外業	0.710	人	34,100	24,211	
	*** S単 - 19号 ***					
S62036	【足場仮設】 【足場仮設】 平坦地足場,高さ0.3m超,50m以下		箇所		1,000 箇所	歩A 当たり算出
	1)施工区分 2)規格 3)深度区分	平坦地足場 高さ0.3m超 50m以下				
				時間的制約:なし 夜間制約作業時間:0.0 豪雪補正:なし 基本給時間:8.0 深夜時間:0.0	制約作業時間:0.0 冬期補正:なし 亜熱帯補正:なし 超勤時間:0.0	
A30131	平坦地足場 高上げ足場(0.3m超)	1.000	箇所	112,000	112,000	
	合計				112,000	算出数量 1,000 箇所
	単価		箇所		112,000	
R04042	主任地質調査員 外業	0.400	人	43,800	17,520	
R04043	地質調査員 外業	0.800	人	34,100	27,280	
	*** S単 - 20号 ***					
S62037	【準備及び跡片付け】 【準備及び跡片付け】		業務		1,000 業務	歩A 当たり算出
	1)準備及び跡片付け	計上する				
				時間的制約:なし 夜間制約作業時間:0.0 豪雪補正:なし 基本給時間:8.0	制約作業時間:0.0 冬期補正:なし 亜熱帯補正:なし 超勤時間:0.0	

事業名	喜界島農業水利事業
業務名	喜界第2地下ダム北3工区調査業務

業務別業務名:一般調査業務

コード	名称	数量	単位	単価	金額	備考
				深夜時間:0.0		
A30141	準備及び跡片付け	1.000	業務	277,000	277,000	
	合計				277,000	算出数量 1.000 業務
	単価		業務		277,000	
R04041	地質調査技師 外業	1.000	人	56,000	56,000	
R04042	主任地質調査員 外業	1.000	人	43,800	43,800	
R04043	地質調査員 外業	0.500	人	34,100	17,050	
	*** S単 - 21号 ***					
S62039	調査孔閉塞		業務		1.000 業務	歩A 当たり算出
	【その他間接調査費】 0箇所,10箇所,0箇所			時間的制約:なし 夜間制約作業時間:0.0	制約作業時間:0.0 冬期補正:なし	
	1)環境保全	0箇所		豪雪補正:なし	亜熱帯補正:なし	
	2)調査孔閉塞	10箇所		基本給時間:8.0	超勤時間:0.0	
	3)給水費	0箇所		深夜時間:0.0		
A30143	環境保全 仮囲い	0.000	箇所	57,600	0	
A30144	調査孔閉塞	10.000	箇所	7,390	73,900	
A30146	給水費(ポンプ運転) 2.0m以上15.0m以下	0.000	箇所	22,000	0	
	合計				73,900	算出数量 1.000 業務
	単価		業務		73,900	
R04042	主任地質調査員 外業	0.000	人	43,800	0	
R04043	地質調査員 外業	0.000	人	34,100	0	
R04042	主任地質調査員 外業	1.110	人	43,800	48,618	
R04043	地質調査員 外業	1.110	人	34,100	37,851	
	*** S単 - 22号 ***					
S62040	【資料整理とりまとめ(一般調査業務費)】		業務		1.000 業務	歩A 当たり算出
	【資料整理とりまとめ(一般調査業務費)】 3,7			時間的制約:なし 夜間制約作業時間:0.0	制約作業時間:0.0 冬期補正:なし	
	1)対象土質ホ-リツグ本数	3		豪雪補正:なし	亜熱帯補正:なし	
	2)対象岩盤ホ-リツグ本数	7		基本給時間:8.0	超勤時間:0.0	
				深夜時間:0.0		
A30153	資料整理とりまとめ 一般調査業務費	1.720	業務	106,000	182,320	
	合計				182,320	算出数量 1.000 業務
	単価		業務		182,320	
	*** S単 - 23号 ***					
S62041	【断面図等の作成(一般調査業務費)】		業務		1.000 業務	歩A 当たり算出
	【断面図等の作成(一般調査業務費)】 3,7			時間的制約:なし 夜間制約作業時間:0.0	制約作業時間:0.0 冬期補正:なし	
	1)対象土質ホ-リツグ本数	3		豪雪補正:なし	亜熱帯補正:なし	
	2)対象岩盤ホ-リツグ本数	7		基本給時間:8.0	超勤時間:0.0	
				深夜時間:0.0		
A30155	断面図等の作成 一般調査業務費	1.720	業務	106,000	182,320	
	合計				182,320	算出数量 1.000 業務
	単価		業務		182,320	
	*** S単 - 24号 ***					
S62047	【地盤情報検定費】		本		1.000 本	歩A 当たり算出





事業名	喜界島農業水利事業					
業務名	喜界第2地下ダム北3工区調査業務					
業務別業務名:一般調査業務						
コード	名称(規格)	数量	単位	単価	金額	備考
	*** T単 - 1号 ***					
T00300	給水費		日		1,000	歩A 当たり算出
S16001	トラック[クレーン装置付] 、^-トラック2t積 2.0t吊、運転1日当たり算出	1.000	日	6,070	6,070	S単 12号
S02116	軽油 J I S 1 . 2号 スタンド、	4.200	L	184	773	S単 9号
	合 計				6,843	算出数量 1.000 日
	単 価		日		6,843	
	*** T単 - 2号 ***					
T00400	低水圧式透水試験(1ステージ目)		回		1,000	歩A 当たり算出
	66、シングルバッカー、試験深度40m以浅					
S02115	地質調査技師	0.970	人	56,000	54,320	S単 1号
S02115	主任地質調査員	0.440	人	43,800	19,272	S単 2号
S02115	地質調査員	0.880	人	34,100	30,008	S単 3号
C00100	低水圧式透水試験(パイロットボーリング地点) 機械経費、1ステージ目、試験深度40m以浅	1.000	式	14,784	14,784	C単 1号
C00200	低水圧式透水試験(パイロットボーリング地点) 材料費、1ステージ目、試験深度40m以浅	1.000	式	11,088	11,088	C単 2号
	合 計				129,472	算出数量 1.000 回
	単 価		回		129,472	
	*** T単 - 3号 ***					
T00500	熊本県庁 - 鹿児島空港間(ライトバン、高速料金)		式		1,000	歩A 当たり算出
S02116	高速道路料金 消費税抜き、御船IC - 瀧辺鹿児島空港IC、	1.000	往復	6,200	6,200	S単 5号
S16001	ライトバン[ガソリンエンジン 二輪駆動] 、乗車定員5名 排気量1.5L、運転1日当たり算出	2.000	日	1,650	3,300	S単 10号
S02116	ガソリン J I S 2号 レギュラースタンド、	10.400	L	195	2,028	S単 6号
	合 計				11,528	算出数量 1.000 式
	単 価		式		11,528	
	*** T単 - 4号 ***					
T00600	資機材現地搬入搬出費		式		1,000	歩A 当たり算出
	ボーリングマシン等					
S02116	高速道路料金 消費税抜き、御船IC - 鹿児島北IC、	1.000	往復	7,454	7,454	S単 7号
S02116	海上輸送費(鹿児島港 - 喜界島湾港) 消費税抜き、	1.000	往復	125,128	125,128	S単 8号
S02115	運転手(特殊)	0.860	人	29,800	25,628	S単 4号
P34028	軽油 J I S 1 . 2号 スタンド	21.100	L	184	3,882	
S16001	トラック[クレーン装置付] 、^-トラック2t積 2.0t吊、運転1日当たり算出	2.000	日	6,660	13,320	S単 11号
	合 計				175,412	算出数量 1.000 式
	単 価		式		175,412	
	*** T単 - 5号 ***					
T00700	低水圧式透水試験(1ステージ目)		回		1,000	歩A 当たり算出
	66、シングルバッカー、試験深度40m超 - 60m未満					
S02115	地質調査技師	1.380	人	56,000	77,280	S単 1号



事業名	喜界島農業水利事業					
業務名	喜界第2地下ダム北3工区調査業務					
業務別業務名:一般調査業務						
コード	名称(規格)	数量	単位	単価	金額	備考
	*** C単 - 1号 ***					
C00100	低水圧式透水試験(パイロットボーリング地点)		式		1,000	歩A 当たり算出
	機械経費、1ステージ目、試験深度40m以浅					
S02115	地質調査技師	0.440	人	56,000	24,640	S単 1号
S02115	主任地質調査員	0.440	人	43,800	19,272	S単 2号
S02115	地質調査員	0.880	人	34,100	30,008	S単 3号
Y00002	損料	0.200		73,920	14,784	
	合計				14,784	算出数量 1.000 式
	単価		式		14,784	
	*** C単 - 2号 ***					
C00200	低水圧式透水試験(パイロットボーリング地点)		式		1,000	歩A 当たり算出
	材料費、1ステージ目、試験深度40m以浅					
S02115	地質調査技師	0.440	人	56,000	24,640	S単 1号
S02115	主任地質調査員	0.440	人	43,800	19,272	S単 2号
S02115	地質調査員	0.880	人	34,100	30,008	S単 3号
Y00002	損料	0.150		73,920	11,088	
	合計				11,088	算出数量 1.000 式
	単価		式		11,088	
	*** C単 - 3号 ***					
C00300	低水圧式透水試験(パイロットボーリング地点)		式		1,000	歩A 当たり算出
	機械経費、1ステージ目、試験深度40m超~60m未満					
S02115	地質調査技師	0.630	人	56,000	35,280	S単 1号
S02115	主任地質調査員	0.630	人	43,800	27,594	S単 2号
S02115	地質調査員	1.250	人	34,100	42,625	S単 3号
Y00002	損料	0.200		105,499	21,100	
	合計				21,100	算出数量 1.000 式
	単価		式		21,100	
	*** C単 - 4号 ***					
C00400	低水圧式透水試験(パイロットボーリング地点)		式		1,000	歩A 当たり算出
	材料費、1ステージ目、試験深度40m超~60m未満					
S02115	地質調査技師	0.630	人	56,000	35,280	S単 1号
S02115	主任地質調査員	0.630	人	43,800	27,594	S単 2号
S02115	地質調査員	1.250	人	34,100	42,625	S単 3号
Y00002	損料	0.150		105,499	15,825	
	合計				15,825	算出数量 1.000 式
	単価		式		15,825	















事業名	喜界島農業水利事業
業務名	喜界第2地下ダム北3工区調査業務

業務別業務名: 解析等調査業務

コード	名称	数量	単位	単価	金額	備考
	*** S単 - 1号 ***					
S02115	技術員 技術員		人		1,000	歩A 当たり算出
	1)労務コード 2)労務単価算定区分	R04007		時間的制約:なし 夜間制約作業時間:0.0 豪雪補正:なし 基本給時間:8.0 深夜時間:0.0	制約作業時間:0.0 冬期補正:なし 亜熱帯補正:なし 超勤時間:0.0	
R04007	技術員	1.000	人	36,100	36,100	
	合計				36,100	算出数量 1.000 人
	単価				36,100	
	*** S単 - 2号 ***					
S16001	トラバ[ガ]リアエンジン二輪駆動 トラバ[ガ]リアエンジン二輪駆動 乗車定員5名 排気量1.5L 運転1日当たり算出		日		1,000 各単位	歩A 当たり算出
	1)機械コード 単位が時間のみ 2)機械コード(同上) 3)機械損料算出区分 4)運転1日当たり運転時間(T) 5)運転日に対する供用日の割合(YC) 6)単価計上区分 7)岩石補正区分 10)燃料消費量(入力の場合) 11)消耗部品の計上の有無 13)消耗部品費の適用条件(2) 14)名称(消耗部品) 15)規格(消耗部品)	M28121 M28121 運転1日当たり算出 4.0時間 1.19 機械損料等のみ 岩石補正なし 0.0 消耗部品を計上しない 消耗部品なし - -		時間的制約:なし 夜間制約作業時間:0.0 豪雪補正:なし 基本給時間:8.0 深夜時間:0.0	制約作業時間:0.0 冬期補正:なし 亜熱帯補正:なし 超勤時間:0.0	
M28121	トラバ[ガ]リアエンジン二輪駆動 乗車定員5名 排気量1.5L	1.000	日	1,960	1,960	
	合計				1,960	算出数量 1.000 各単位
	単価		各単位		1,960	
Y00001	単位					
	*** S単 - 3号 ***					
S62042	【既存資料の収集・現地調査】 【既存資料の収集・現地調査】 3,7		業務		1,000 業務	歩A 当たり算出
	1)対象土質観測-リグ'本数 2)対象岩盤観測-リグ'本数	3 7		時間的制約:なし 夜間制約作業時間:0.0 豪雪補正:なし 基本給時間:8.0 深夜時間:0.0	制約作業時間:0.0 冬期補正:なし 亜熱帯補正:なし 超勤時間:0.0	
A30164	既存資料の収集・現地調査<新積算法> 解析等調査業務費<新積算法単価>	1.630	業務	113,000	184,190	
	合計				184,190	算出数量 1.000 業務
	単価		業務		184,190	
	*** S単 - 4号 ***					
S62043	【資料整理とりまとめ(解析等調査業務費)】 【資料整理とりまとめ(解析等調査業務費)】 3,7		業務		1,000 業務	歩A 当たり算出
	1)対象土質観測-リグ'本数 2)対象岩盤観測-リグ'本数	3 7		時間的制約:なし 夜間制約作業時間:0.0 豪雪補正:なし 基本給時間:8.0 深夜時間:0.0	制約作業時間:0.0 冬期補正:なし 亜熱帯補正:なし 超勤時間:0.0	
A30165	資料整理とりまとめ<新積算法> 解析等調査業務費<新積算法単価>	1.720	業務	90,000	154,800	
	合計				154,800	算出数量 1.000 業務
	単価		業務		154,800	
	*** S単 - 5号 ***					
S62044	【断面図等の作成(解析等調査業務)】		業務		1,000 業務	歩A 当たり算出

事業名	喜界島農業水利事業					
業務名	喜界第2地下ダム北3工区調査業務					
業務別業務名: 解析等調査業務						
コード	名称	数量	単位	単価	金額	備考
	【断面図等の作成(解析等調査業務)】 3.7			時間的制約:なし 夜間制約作業時間:0.0	制約作業時間:0.0 冬期補正:なし	
	1)対象土質 <sup>ホ</sup> -リツ <sup>ク</sup> 本数	3		豪雪補正:なし	亜熱帯補正:なし	
	2)対象岩盤 <sup>ホ</sup> -リツ <sup>ク</sup> 本数	7		基本給時間:8.0 深夜時間:0.0	超勤時間:0.0	
A30166	断面図等作成<新積算法> 解析等調査業務費<新積算法単価>	1.720	業務	87,900	151,188	
	合計				151,188	算出数量 1.000 業務
	単価		業務		151,188	
	*** S単 - 6号 ***					
S62045	【総合解析とりまとめ】		業務		1.000 業務	歩A 当たり算出
	【総合解析とりまとめ】 3.7.0~3種			時間的制約:なし 夜間制約作業時間:0.0	制約作業時間:0.0 冬期補正:なし	
	1)対象土質 <sup>ホ</sup> -リツ <sup>ク</sup> 本数	3		豪雪補正:なし	亜熱帯補正:なし	
	2)対象岩盤 <sup>ホ</sup> -リツ <sup>ク</sup> 本数	7		基本給時間:8.0	超勤時間:0.0	
	3)試験種目数	0~3種		深夜時間:0.0		
A30167	総合解析とりまとめ<新積算法> 解析等調査業務費<新積算法単価>	1.360	業務	486,000	660,960	
	合計				660,960	算出数量 1.000 業務
	単価		業務		660,960	
	*** S単 - 7号 ***					
S62046	打合せ(地質調査用)		回		1.000 回	歩A 当たり算出
	打合せ(地質調査用) 着手前・最終,1.00人,1.00人,0.00人,0.5日,0.78日			時間的制約:なし 夜間制約作業時間:0.0	制約作業時間:0.0 冬期補正:なし	
	1)打合せ	着手前・最終		豪雪補正:なし	亜熱帯補正:なし	
	2)主任技師人数	1.00人		基本給時間:8.0	超勤時間:0.0	
	3)技師(A)人数	1.00人		深夜時間:0.0		
	4)技師(B)人数	0.00人				
	5)打合せ日数	0.500日				
	6)往復移動日数	0.780日				
R04003	主任技師		人			
R04004	技師(A)	1.280	人		66,900	85,632
R04005	技師(B)	1.280	人		59,600	76,288
	合計					算出数量 1.000 回
	単価		回		161,920	
	*** S単 - 8号 ***					
S62046	打合せ(地質調査用)		回		1.000 回	歩A 当たり算出
	打合せ(地質調査用) 中間,0.00人,1.00人,1.00人,0.5日,0日			時間的制約:なし 夜間制約作業時間:0.0	制約作業時間:0.0 冬期補正:なし	
	1)打合せ	中間		豪雪補正:なし	亜熱帯補正:なし	
	2)主任技師人数	0.00人		基本給時間:8.0	超勤時間:0.0	
	3)技師(A)人数	1.00人		深夜時間:0.0		
	4)技師(B)人数	1.00人				
	5)打合せ日数	0.500日				
	6)往復移動日数	0.000日				
R04003	主任技師	0.000	人		66,900	0
R04004	技師(A)	0.500	人		59,600	29,800
R04005	技師(B)	0.500	人		48,500	24,250
	合計					算出数量 1.000 回
	単価		回		54,050	
	*** S単 - 9号 ***					
S63023	電子納品版業務報告書作成		式		1.000 式	歩A 当たり算出
	電子納品版業務報告書作成 1.A - 4,700.8cm,0			時間的制約:なし 夜間制約作業時間:0.0	制約作業時間:0.0 冬期補正:なし	





事業名	喜界島農業水利事業
業務名	喜界第2地下ダム北3工区調査業務

業務別業務名: 解析等調査業務

コード	名称(規格)	数量	単位	単価	金額	備考
	*** 丁単 - 1号 ***					
T00100	打合せ(旅費・交通費)		回		1,000	歩A 当たり算出
	着手前					
P96400	高速道路料金					
	消費税抜き、御船IC～溝辺鹿児島空港IC	1,000	往復	6,200	6,200	
S16001	ハイブリッド[ガソリン]二輪駆動 乗車定員5名 排気量1.5L、運転1日当たり算出	1,000	日	1,960	1,960	S単 2号
P34001	ガソリン					
	JIS2号 レギュラースタンド	10,400	L	195	2,028	
P96200	航空料金(往復)					
	鹿児島空港～喜界空港間、初回打合せ	2,000	人	49,780	99,560	
P96300	レンタカー					
	軽自動車	0,500	日	4,000	2,000	
P34001	ガソリン					
	JIS2号 レギュラースタンド	0,400	L	195	78	
	合計				111,826	算出数量 1,000 回
	単価		回		111,826	
	*** 丁単 - 2号 ***					
T00200	打合せ(旅費・交通費)		回		1,000	歩A 当たり算出
	最終					
P96400	高速道路料金					
	消費税抜き、御船IC～溝辺鹿児島空港IC	1,000	往復	6,200	6,200	
S16001	ハイブリッド[ガソリン]二輪駆動 乗車定員5名 排気量1.5L、運転1日当たり算出	1,000	日	1,960	1,960	S単 2号
P34001	ガソリン					
	JIS2号 レギュラースタンド	10,400	L	195	2,028	
P96500	航空料金(往復)					
	鹿児島空港～喜界空港間、最終打合せ	2,000		36,100	72,200	
P96300	レンタカー					
	軽自動車	0,500	日	4,000	2,000	
P34001	ガソリン					
	JIS2号 レギュラースタンド	0,400	L	195	78	
	合計				84,466	算出数量 1,000 回
	単価		回		84,466	

令和7年度喜界島農業水利事業  
喜界第2地下ダム北3工区調査業務

特別仕様書

九州農政局喜界島農業水利事業所

## 第1章 総則

### 第1-1条 (適用範囲)

令和7年度喜界島農業水利事業 喜界第2地下ダム北3工区調査業務の施行に当たっては、農林水産省農村振興局制定「地質・土質調査業務共通仕様書」(以下「共通仕様書」という。)によるほか、同仕様書に対する特記及び追加事項は、この特別仕様書によるものとする。

### 第1-2条 (目的)

本業務は、喜界島農業水利事業の一環として建設する喜界第2地下ダムの施工に必要な基盤等のデータを収集するための地質調査及び解析を行うものである。

### 第1-3条 (場所)

業務位置は、鹿児島県大島郡喜界町大字中里地内で、別添「位置図」に示すとおりである。

### 第1-4条 (一般事項)

業務請負契約書及び共通仕様書に示す以外の一般事項は、次のとおりである。

- (1) 受注者は、作業実施の順序、方法等について監督職員と密接な連絡を取り、作業の円滑な進捗を図るものとする。
- (2) 作業に従事する技術者は、本業務に十分な知識と経験を有した者とする。
- (3) 調査位置は、別添「地質調査予定位置図」に示すとおりである。  
なお、詳細については、監督職員と現地立会いのうえ決定する。
- (4) 作業実施のための土地立入り等は、共通仕様書第1-15条によるが、発注者の許可なく土地の踏み荒らし、立木伐採等を行った場合に対する補償は、受注者の責任において処理するものとする。  
なお、現地立入りに当たっては、監督職員と連絡を取った後、作業に着手するものとする。
- (5) 受注者は常に業務内容を把握し、業務期間中に監督職員が資料の提出を求めた場合は、速やかにこれに応じるものとする。
- (6) 本業務に使用する既知点は、別添「地質調査予定位置図」に示すとおりである。

### 第1-5条 (履行確実性評価の達成状況の確認)

本業務の契約に当たり、予算決算及び会計令(昭和22年勅令第165号)第85条の基準に基づく価格(以下「調査基準価格」という。)を下回る金額で契約した場合には、履行確実性評価の審査で提出した追加資料について、業務実施状況を踏まえた実施額に修正し、これを裏付ける資料とともに、業務完了検査時に提出するものとする。

そのうえで、提出された資料をもとに以下の内容について履行確実性評価の達成状況を確認し、その結果を業務成績に反映させるものとする。

なお、業務完了検査時まで提出されない場合には以降の提出を受け付けず、業務成績評価に厳格に反映させるものとする。

- (1) 審査項目a～cにおいて、審査時に比較して正当な理由がなく必要額を下回った場合。

- (2) 審査項目 d において、審査時に比較して正当な理由なく再委託額を下回った場合。
- (3) その他、業務計画書等に示された実施体制、実施手順、工程計画が正当な理由なく異なるなど、業務実施体制に関する問題が生じた場合。
- (4) 業務成果品のミス、不備等。

**【審査項目】**

a	業務内容に対応した費用が計上されているか。
b	配置予定技術者に適正な報酬が支払われることになっているか。
c	品質管理体制が確保されているか。
d	再委託先への支払いは適正か。

**第 1－6 条（管理技術者）**

- (1) 管理技術者は、共通仕様書第 1－6 条第 3 項によるものとし、業務に該当する技術部門・選択科目は次のとおりである。

資格	技術部門	選択科目
技術士	総合技術監理	建設－土質及び基礎 応用理学－地質
	建設	土質及び基礎
	応用理学	地質
博士	理学又は工学	
シビルコンサルティング マネージャー	土質及び基礎	
	地質	

- (2) 調査基準価格を下回る金額で契約した場合においては、管理技術者は屋外で行う調査の実施に際して現場に常駐するとともに、作業日ごとに業務の内容を監督職員に報告しなければならない。

なお、管理技術者が現場での常駐場所を定めた場合、あるいは変更した場合は監督職員に報告することとする。

**第 1－7 条（配置技術者の確認）**

共通仕様書第 1－10 条における業務組織計画の作成並びに共通仕様書第 1－11 条に基づく技術者情報の登録に当たっては、次によるものとする。

- (1) 受注者は、業務計画書の業務組織計画に配置技術者の所属・役職及び担当する分担業務を明確に記載するものとする。

なお、変更業務計画書において、業務組織計画を変更する際も同様とする。

- (2) 農業農村整備事業測量調査設計業務実績情報サービス（AGRIS）への技術者情報の登録は、業務計画書の業務組織計画において位置付けられた技術者を登録対象とし、事前に監督職員の承諾を得るものとする。

**第 1－8 条（保険加入）**

受注者は、共通仕様書第 1－38 条に示されている保険に加入している旨を業務計画書に明示しなければならない。

また、監督職員からの請求があった場合は、保険加入を証明する書類を提示しなければ

ばならない。

### 第1-9条（技術員等の配置）

本業務は、現場技術業務の実施要領等について（平成14年2月6日付け13農振第2788号農林水産省農村振興局長通知）別紙 現場技術業務実施要領に基づく業務において調整等の対象とする業務である。

配置する技術員等の氏名等については、別に通知する。

## 第2章 作業条件

### 第2-1条（関連業務）

本業務と関連する他業務（以下「関連業務」という。）は次のとおりであり、監督職員及び関連業務の管理技術者と連携を密にして、互いに協調の図られた業務成果としなければならない。

番号	業務名	業務実施期間（予定）
1	令和7年度喜界島農業水利事業 喜界第2地下ダム施工技術検討他業務（仮称）	令和7年4月～令和8年2月
2	令和7年度喜界島農業水利事業 喜界第2地下ダム北堤実施設計業務（仮称）	令和7年4月～令和8年2月

## 第3章 作業内容

### 第3-1条（作業項目及び数量）

作業項目及び数量は、次のとおりである。

なお、作業詳細は、別表1【作業項目内訳表】に示すものとする。

作業項目	数量	備考
調査作業		
1. 一般調査業務		
1-1. ボーリング	10 孔	
土質ボーリング	142.9m	
岩盤ボーリング	204.5m	
1-2. 低水圧式透水試験	10 回	
1-3. 資料整理取りまとめ、断面図等の作成	1 式	
2. 解析等調査業務	1 式	

### 第3-2条（作業の留意点）

調査の実施に際し特に留意する点は、次のとおりとする。

(1) ボーリング調査

ボーリング調査はオールコアボーリングとし、調査方法は共通仕様書第3-3条に基づくものとする。

(2) 低水圧式透水試験

低水圧式透水試験は、別添「地質調査予定位置図」に示す調査孔の難透水性基盤（シルト岩（島尻層群））において実施するものとする。

試験方法は、共通仕様書第4-4条に基づくものとし、試験区間長・最大注入圧力は以下のとおりとする。

なお、詳細については、監督職員と打合せの上決定するものとする。

1) パイロットボーリング地点における試験区間長

1.0m/回

2) パイロットボーリング以外の地点における試験区間長

1.0m/回

3) 最大注入圧力

490kPa

(3) 総合解析取りまとめ

調査地周辺の地形・地質の検討に当たっては、断層及び地下水流動方向に留意して行うものとする。

(4) ボーリング成果

共通仕様書第1-17条に基づき、地盤情報を「一般財団法人国土地盤情報センター」の検定を受けた上で、「国土地盤情報データベース」に登録しなければならない。

なお、検定の申込みに当たり、地盤情報の公開・利用の可否について、発注者と協議を行うこととする。

## 第4章 貸与資料

### 第4-1条（貸与資料）

本業務における貸与資料は、次のとおりである。

番号	分類	資料名	数量
1	調査関係	令和6年度喜界島農業水利事業 喜界第2地下ダム技術検討他業務 報告書	1部
2	調査関係	令和6年度喜界島農業水利事業 喜界第2地下ダム調査業務 報告書	1部
3	設計関係	令和6年度喜界島農業水利事業 喜界第2地下ダム調査北堤基本設計業務 報告書	1部
4	調査・設計関係	平成29年度国営土地改良事業地区調査 喜界島地区地下ダム技術検討委員会資料	1式
5	調査・設計関係	平成30年度国営土地改良事業地区調査 喜界島地区地下ダム技術検討委員会資料	1式
6	調査・設計関係	令和4年度喜界島農業水利事業 喜界第2地下ダム技術検討委員会資料	1式

7	調査・設計 関係	令和5年度喜界島農業水利事業 喜界第2地下ダム技術検討委員会資料	1式
8	調査・設計 関係	令和6年度喜界島農業水利事業 喜界第2地下ダム技術検討委員会資料	1式
9	その他	国営土地改良事業 喜界島地区全体実施設計書	1部

また、上記以外に必要な資料がある場合は、監督職員と協議するものとする。

#### 第4-2条（貸与資料の取扱い）

第4-1条に示す貸与資料の取扱いは、次のとおりとする。

- (1) 貸与資料は、原則として複写転載を禁ずるとともに、その取扱いには十分留意しなければならない。
- (2) 貸与資料の使用に当たっては、その適用について監督職員の指示を受けるものとする。
- (3) 貸与資料の記載事項で相互に矛盾が確認された場合、又は解釈に疑義が生じた場合は、監督職員と協議するものとする。
- (4) 貸与資料は、原則として初回打合せ時に一括貸与するものとし、監督職員の請求があった場合の他、完了検査時に一括返納しなければならない。

### 第5章 打合せ

#### 第5-1条（打合せ）

共通仕様書第1-9条に基づく打合せについては、主として次の段階で行うものとし、第2回及び第3回の間接打合せは、WEB会議にて実施するものとする。

また、初回及び最終回の打合せには管理技術者が出席するものとする。

- 初 回 現地作業着手の段階
- 第2回 中間打合せ（地質調査完了時の段階）
- 第3回 中間打合せ（地質調査結果整理の段階）
- 最終回 報告書原稿作成の段階

なお、業務を適正かつ円滑に実施するために、受注者の業務担当は、業務打合せ記録簿を作成し、上記の打合せの都度、監督職員と相互に内容を確認するものとする。

ただし、調査基準価格を下回る金額で契約した場合には、上記に定める打合せを含め、受注者の責により管理技術者の立会いの上で打合せを行うこととし、設計変更の対象としない。

その際、管理技術者は、共通仕様書第1-10条に定める業務計画書に基づく業務工程等の管理状況を報告しなければならない。

#### 第5-2条（業務の成果品質確保対策）

契約後、業務着手時等において、受発注者間の作業方針、条件等の確認の場として、次の会議を設置するので、管理技術者等の受注者代表は、次の事項並びに「業務の成果品質確保対策」（農水省WEBサイト）を十分に理解の上、対応するものとする。

## (1) 業務確認会議

業務着手時に、管理技術者・担当技術者並びに事業所長、次長、主任監督員（主催）、監督員が作業方針、条件等の確認を一堂に会して実施することにより、業務の円滑な推進と成果物の品質確保を図るものとする。

1) 業務確認会議とは、発注者及び受注者が集まり、次の事項について確認を行う会議である。なお、確認事項は、変更する場合がある。

- ①作業方針等
- ②業務計画の妥当性
- ③業務実施スケジュール
- ④設計変更内容
- ⑤その他

2) 会議の開催は、監督職員が指示するものとする。なお、開催時期の変更、開催回数  
の追加が必要な場合は、監督職員と協議するものとし、規定の打合せ時以外に開催する  
場合の費用については、必要に応じ設計変更で計上する。

(2) 業務確認会議において確認した事項については、打合せ記録簿に記録し、相互に確認するものとする。

## 第6章 成果物

### 第6-1条（成果物）

以下の成果物を共通仕様書第1-17条に基づき作成し、提出しなければならない。

- (1) 成果物の電子媒体（CD-R等） 正副2部
- (2) 成果物の出力 1部（電子媒体の出力、市販のファイル綴じで可）
- (3) ボーリングコア（標本箱入り） 1式

### 第6-2条（開示用成果物の作成及び提出）

第6-1条に記載している成果物（PDFファイル）に含まれる「行政機関の保有する情報の公開に関する法律」（平成11年法律第42号）における「不開示情報」に該当する情報について、システムの編集機能により、その箇所を黒塗りにする措置を行い、以下の成果物を提出しなければならない。

なお、「不開示情報」とは、別紙1に示すとおりである。

- ・開示用成果物の電子媒体（CD-R等） 1部

### 第6-3条（成果物の提出先）

成果物の提出先は、次のとおりとする。

鹿児島県大島郡喜界町大字荒木90番地2  
九州農政局喜界島農業水利事業所

なお、ボーリングコア（標本箱入り）は、次の場所に保管するものとする。

鹿児島県大島郡喜界町大字上嘉鉄地内  
旧喜界町立第2中学校体育館

## 第7章 契約変更

### 第7-1条 (契約変更)

業務請負契約書第17条から第20条に規定する発注者と受注者による協議事項は、次のとおりとする。

- (1) 第3-1条に示す「作業項目及び数量」に変更が生じた場合
- (2) 第5-1条に示す「打合せ」に変更が生じた場合
- (3) 第6-1条に示す「成果物」に変更が生じた場合
- (4) 履行期間の変更が生じた場合
- (5) その他

## 第8章 定めなき事項

### 第8-1条 (定めなき事項)

この特別仕様書に定めなき事項、又はこの業務の実施に当たり疑義が生じた場合は、必要に応じて監督職員と協議するものとする。

## 【作業項目内訳表】

作業項目	単位	数量	備考
1. 一般調査業務			
1-1. ボーリング (ダム軸)	孔	10	
φ66、L=347.4m、オールコア、50m以下、鉛直下方、低水圧式透水試験あり			
土質ボーリング (粘性土・シルト)	m	11.3	ダム軸上での基盤深度を確認するため、ボーリング 10 孔を実施する。
土質ボーリング (砂・砂質土)	m	44.6	
土質ボーリング (礫混じり土砂)	m	64.6	
岩盤ボーリング (軟岩)	m	204.5	
土質ボーリング (固結シルト・固結粘土)	m	22.4	
1-2. 低水圧式透水試験			
φ66、シングルパッカー 試験深度：40m以浅	回	6	R7B-7N~9N、14N~16N を対象
φ66、シングルパッカー 試験深度：40m超 60m以浅	回	4	R7B-10N~13N を対象
1-3. 資料整理取りまとめ、断面図等の作成	業務	1	
1-4. 足場仮設			
平坦地足場、高さ 0.3m超、50m以下	箇所	10	R7B-7N~16N を対象
1-5. 現場内小運搬			
特装車運搬 (クローラ)、300m超 500m以下	ton	1.9	R7B-12N、岩盤ボーリング、平坦地足場
2. 解析等調査業務			
既存資料の収集・現地調査	業務	1	
資料整理取りまとめ	業務	1	
断面図等の作成	業務	1	
総合解析取りまとめ	業務	1	

不開示とする情報	該当項目	該当条項
個人に関する情報及び法人 その他団体に関する情報	<p>記述等により特定の個人を識別することができる情報</p> <ul style="list-style-type: none"> <li>・受注者氏名</li> <li>・個人、会社の印影</li> <li>・各種調査結果に記載された調査員等の氏名</li> <li>・打合せ議事録等の発注者以外の氏名及び組織名</li> <li>・図面等に記載された地番、所有者等の氏名、住所等</li> <li>・顔写真</li> <li>・技術提案等の当該法人の知的財産に関する情報</li> <li>・IPアドレス等機器の接続情報</li> <li>・その他（公にすることにより個人、会社の権利利益を害するおそれのある情報）</li> </ul>	行政機関の保有する情報の公開に関する法律第5条第一号及び第二号イ

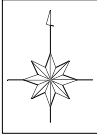
令和7年度喜界島農業水利事業  
喜界第2地下ダム北3工区調査業務

図面目録


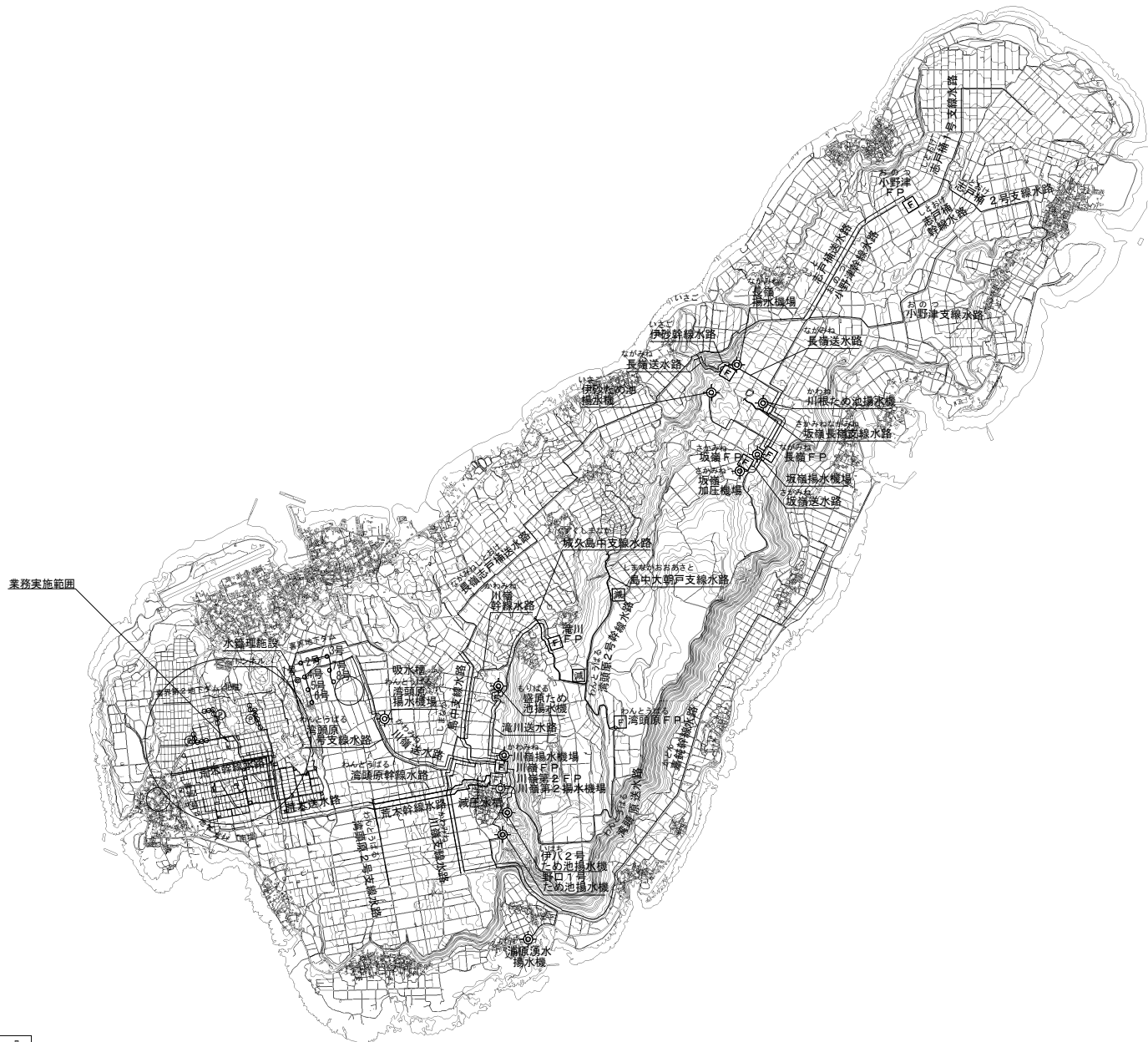
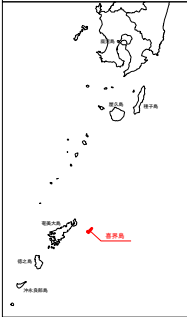
番号	名称	枚数	備考
1	位置図	1	
2	地質調査予 positioning 図	1	
合計		2	

# 位置図

S=1:25,000



位置図

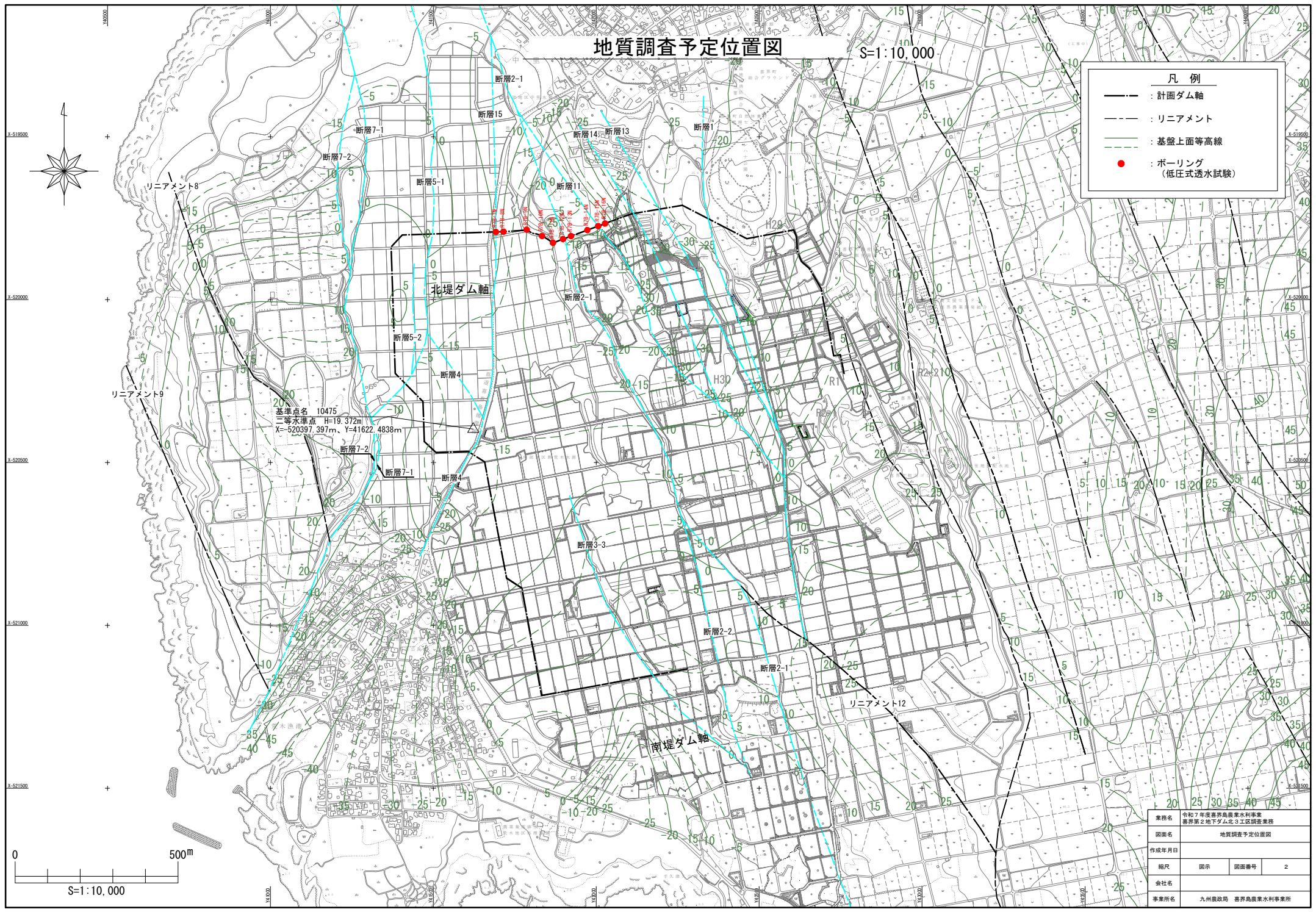


業務名	令和7年度喜界島農業水利事業 喜界島2地下ダム北3工区調査業務		
図面名	位置図		
作成年月日			
縮尺	図示	図面番号	1
会社名			
事業所名	九州農政局 喜界島農業水利事業所		

# 地質調査予 positioning 図

S=1:10,000

- 凡例
- — — — — : 計画ダム軸
  - - - - - : リニアメント
  - — — — — : 基盤上面等高線
  - : ボーリング (低圧式透水試験)



基準点名 10475  
 二等水準点 H=19.372m  
 X=-520397.397m, Y=41622.4838m

業務名	令和7年度鹿児島県農業水利事業 選第2地下ダム北3工区調査業務		
図面名	地質調査予 positioning 図		
作成年月日			
縮尺	図示	図面番号	2
会社名			
事業所名	九州農政局 鹿児島農業水利事業所		