


整地工計画平面図

S=1:1500



2級基準点(亀松NO.1)
X:-39333.921m
Y:-32218.573m
H:2.573m

2級基準点(亀松NO.3)
X:-39686.834m
Y:-31944.350m
H:0.606m

2級基準点(亀松NO.6)
X:-40041.604m
Y:-32050.329m
H:0.646m

2級基準点(亀松NO.2)
X:-39539.041m
Y:-32622.013m
H:3.882m

2級基準点(亀松NO.4)
X:-39833.738m
Y:-32825.924m
H:0.439m

2級基準点(亀松NO.8)
X:-40455.940m
Y:-32155.680m
H:0.662m

凡 例	
	計画坪場
	支線道路B道路(改修、新設 5m)
	耕作道路(改修、新設 3m)
	既設道路(現況利用)
	計画排水路(改修、新設)
	既設水路(現況利用)
	ビニールハウス
	一筆排水
	進入路
	揚水機場
	耕区境界畦畔
	簡易整備 (表土扱い無)
	基盤整備 (表土扱い有)

2級基準点			
名称	X	Y	H
亀松NO.1	-39333.921	-32218.573	2.573
亀松NO.2	-39539.041	-32622.013	3.882
亀松NO.3	-39686.834	-31944.350	0.606
亀松NO.4	-39833.738	-32425.924	0.439
亀松NO.5	-39959.411	-31378.464	7.524
亀松NO.6	-40041.604	-32050.329	0.646
亀松NO.7	-40344.984	-31848.071	0.449
亀松NO.8	-40455.940	-32155.680	0.662

工事名	令和6年度 宇城農地整備事業 亀松工区区画整理(その2) 工事		
図面名	整地工計画平面図		
作成年月日			
縮 尺	S=1:1500	図面番号	4
会社名			
事業所名	九州農政局宇城農地整備事業所		

用排水路工計画平面図

S=1:1500

2級基準点(亀松NO.1)
X:-39333.921m
Y:-32218.573m
H:2.573m

2級基準点(亀松NO.3)
X:-39686.834m
Y:-31944.350m
H:0.606m

2級基準点(亀松NO.6)
X:-40041.604m
Y:-32050.329m
H:0.646m

2級基準点(亀松NO.2)
X:-39539.041m
Y:-32622.013m
H:3.882m

2級基準点(亀松NO.4)
X:-39838.738m
Y:-32425.924m
H:0.439m

凡例

	計画ほ場
	支線道路B道路(改修、新設 5m)
	耕作道路(改修、新設 3m)
	既設道路(現況利用)
	計画排水路(改修、新設)
	既設水路(現況利用)
	ビニールハウス
	一筆排水
	揚水機場
	耕作境界畦畔
	簡易整備 (表土扱い無)
	基盤整備 (表土扱い有)

2級基準点

名称	X	Y	H
亀松NO.1	-39333.921	-32218.573	2.573
亀松NO.2	-39539.041	-32622.013	3.882
亀松NO.3	-39686.834	-31944.350	0.606
亀松NO.4	-39833.738	-32425.924	0.439
亀松NO.5	-39959.411	-31378.464	7.524
亀松NO.6	-40041.604	-32050.329	0.646
亀松NO.7	-40344.984	-31848.071	0.449
亀松NO.8	-40455.940	-32155.680	0.662

工事名	令和6年度 宇城農地整備事業 亀松工区区画整理(その2) 工事		
図面名	用排水路工計画平面図		
作成年月日			
縮尺	S=1:1500	図面番号	5
会社名			
事業所名	九州農政局宇城農地整備事業所		

道路工計画平面図

S=1:1500



2級基準点(亀松NO.1)
X:-39333.921m
Y:-32218.573m
H:2.573m

2級基準点(亀松NO.3)
X:-39686.834m
Y:-31944.350m
H:0.606m

2級基準点(亀松NO.6)
X:-40041.604m
Y:-32050.329m
H:0.646m

2級基準点(亀松NO.2)
X:-39539.041m
Y:-32622.013m
H:3.882m

2級基準点(亀松NO.4)
X:-39833.738m
Y:-32425.924m
H:0.439m

2級基準点(亀松NO.8)
X:-40455.940m
Y:-32155.680m
H:0.662m

凡例

	計画道路
	支線道路B道路(改修、新設 5m)
	耕作道路(改修、新設 3m)
	既設道路(現況利用)
	計画排水路(改修、新設)
	既設水路(現況利用)
	ビニールハウス
	一筆排水
	揚水機場
	耕地境界時
	簡易整備 (表土扱い無)
	基盤整備 (表土扱い有)

2級基準点

名称	X	Y	H
亀松NO.1	-39333.921	-32218.573	2.573
亀松NO.2	-39539.041	-32622.013	3.882
亀松NO.3	-39686.834	-31944.350	0.606
亀松NO.4	-39833.738	-32425.924	0.439
亀松NO.5	-39959.411	-31378.464	7.524
亀松NO.6	-40041.604	-32050.329	0.646
亀松NO.7	-40344.984	-31848.071	0.449
亀松NO.8	-40455.940	-32155.680	0.662

工事名	令和6年度 宇城農地整備事業 亀松工区区画整理(その2) 工事		
図面名	道路工計画平面図		
作成年月日			
縮尺	S=1:1500	図面番号	6
会社名			
事業所名	九州農政局宇城農地整備事業所		

送配水管路工計画平面図

S=1:1000



凡例

	計画区域
	支線道路(改修、新設 5m)
	幹線道路(改修、新設 3m)
	既設道路(既設利用)
	計画排水路(改修、新設)
	既設水路(既設利用)
	ビニールハウス
	排水機
	給水栓・給水検番
	境界線
	簡易整備 (表土扱い無)
	基礎整備 (表土扱い有)
	管中心線
	制水弁
	空気弁
	排水工

2級基準点


名称	X	Y	H
亀尾No. 1	-39333.921	-32218.573	2.573
亀尾No. 2	-39539.041	-32622.013	3.882
亀尾No. 3	-39686.834	-31944.350	0.606
亀尾No. 4	-39833.738	-32425.924	0.439
亀尾No. 5	-39959.411	-31378.464	7.524
亀尾No. 6	-40041.604	-32050.329	0.646
亀尾No. 7	-40344.984	-31848.071	0.449
亀尾No. 8	-40455.940	-32155.680	0.662

工事名	令和6年度 宇城農地整備事業 亀松工区農地整備(その2)工事		
図面名	送配水管路工計画平面図		
作成年月日			
縮尺	S=1:1000	図面番号	7
会社名			
事業所名	九州農政局宇城農地整備事業所		

撤去復旧図(1/4)

S=1:2500

(ボックスカルバート取壊し平面図)



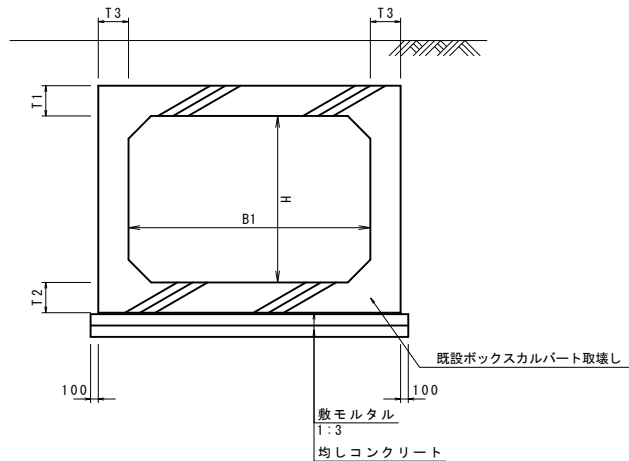
測量基準点
1770000.00
1770000.00
1770000.00

亀松西部
排水機場

亀松地区
排水機場

ボックスカルバート取壊し標準図

S=1:50

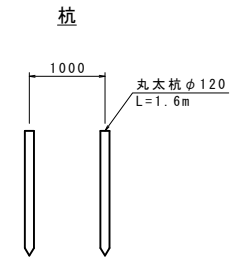
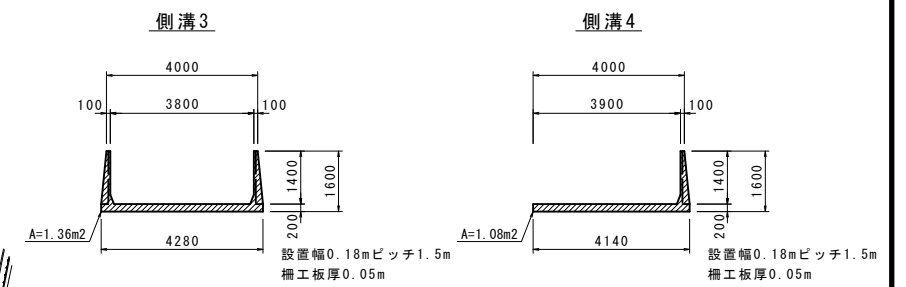


ボックスカルバート 寸法表

呼び名	寸法(mm)					備考
	B1	H	t1	t2	t3	
2000*1200H	2000	1200	180	180	160	

工事名	令和6年度 宇城農地整備事業 亀松工区区画整理(その2)工事		
図面名	撤去復旧図(1/4) (ボックスカルバート取壊し平面図)		
作成年月日			
縮尺	図示	図面番号	8- 1/4
会社名			
事業所名	九州農政局宇城農地整備事業所		

$$S = 1 : 2500$$

$$S = 1 : 50$$

$$S = 1 : 100$$


工事名	令和6年度 宇城農地整備事業 竜松工区區画整理(その2) 工事		
図面名	撤去復旧図(2/4) (水路内構造物取壊し平面図)		
作成年月日			
縮 尺	図 示	図面番号	8- 2/4
会社名			
事業所名	九州農政局宇城農地整備事業所		

撤去復旧図(3/4)

S=1:2500

(コンクリート畦畔取壊し平面図)

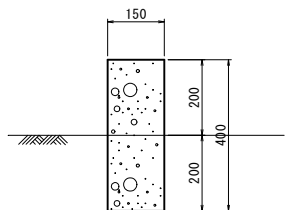


測量係 佐藤 大
17.03.22 作成
H. 2. 002a

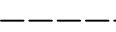


コンクリート畦畔標準断面図

S=1:10



 ハウス


 コンクリート畦畔

工事名	令和6年度 宇城農地整備事業 亀松工区区画整理(その2)工事		
図面名	撤去復旧図(3/4) (コンクリート畦畔取壊し平面図)		
作成年月日			
縮尺	図示	図面番号	8- 3/4
会社名			
事業所名	九州農政局宇城農地整備事業所		

撤去復旧図(4/4)

S=1:2500

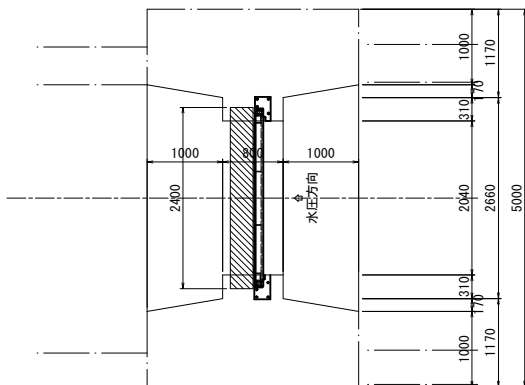
(既設ゲート撤去平面図)



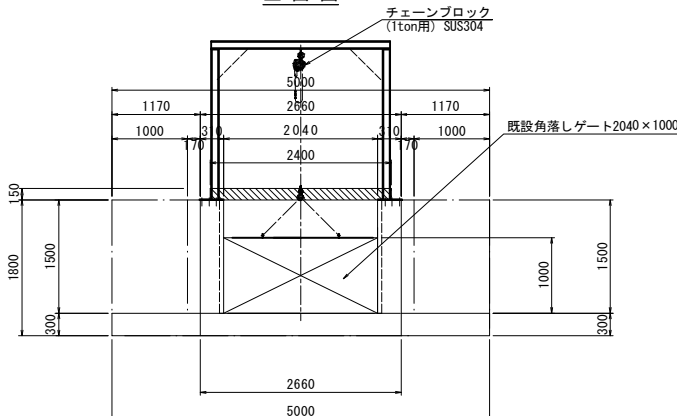
7 測量成果 測量図 7
1:2500 2018
H. 2. 2024



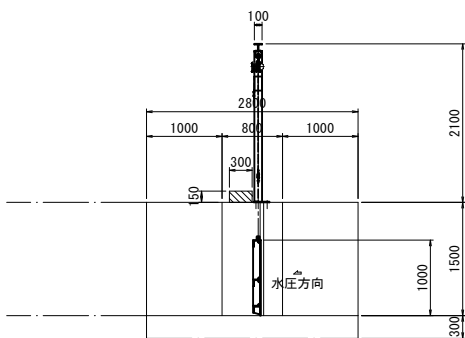
平面図



正面図



側断面図



工事名	令和6年度 宇城農地整備事業 亀松工区区画整理(その2)工事		
図面名	撤去復旧図(4/4) (既設ゲート撤去平面図)		
作成年月日			
縮尺	S=1:2500	図面番号	8- 4/4
会社名			
事業所名	九州農政局宇城農地整備事業所		