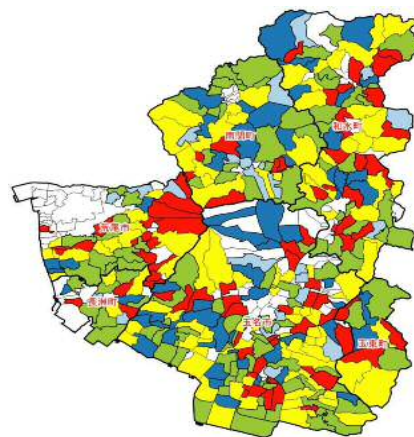


～「地域の農業を見て・知って・活かすDB」～
(人・農地プランの実質化に向けて)

農林業センサスからみた農業集落別主要データ



令和元年11月
九州農政局熊本県拠点

利用者のために

1 「地域の農業を見て・知って・活かすDB」について

- (1) 本書で掲載している旧市町村別地図、農業集落地図、統計表のデータは、すべて「地域の農業を見て・知って・活かすDB」を利用し作成しています。
- (2) 「地域の農業を見て・知って・活かすDB」は、農林水産省HPトップ画面の「統計情報」から利用できます。
利用については、農林水産省HPトップ画面 → 統計情報 → 地域の農業を見て・知って・活かすDBから各データを出力することができます。
- (3) 農業集落別地図の作成は、地理情報システム(QGIS)を利用しており、「データ利用の手引」にシステムのURLがあり、インストールできます。
- (4) 本書の農林業センサスデータは、「統計データ」にある2015年農林業センサス結果を利用し、総農家数が1戸以上ある農業集落について統計表を作成しています。
なお、販売農家数が2戸以下の場合、調査結果の秘密保護の観点から当該結果を「X」表示とする秘匿措置を施しています。「-」は「調査は行ったが事実のないもの」です。
- (5) 統計表の各項目については、人・農地プランの実質化に向けた取組の参考となるように、農業集落ごとの農業後継者有無別農家数及び経営耕地面積等や農業集落地図は後継者なし(同居あかつぎ及び他出あかつぎがない)販売農家の経営耕地面積占有率を見える化しています。
- (6) 農業集落名については、市町村によって農業集落数に差があるため、文字のポイントが小さかったり、すべての集落名等が表示されていない場合があります。
- (7) ご利用に当たっては、HPの「利用上の注意」等をご確認ください。

2 用語の解説

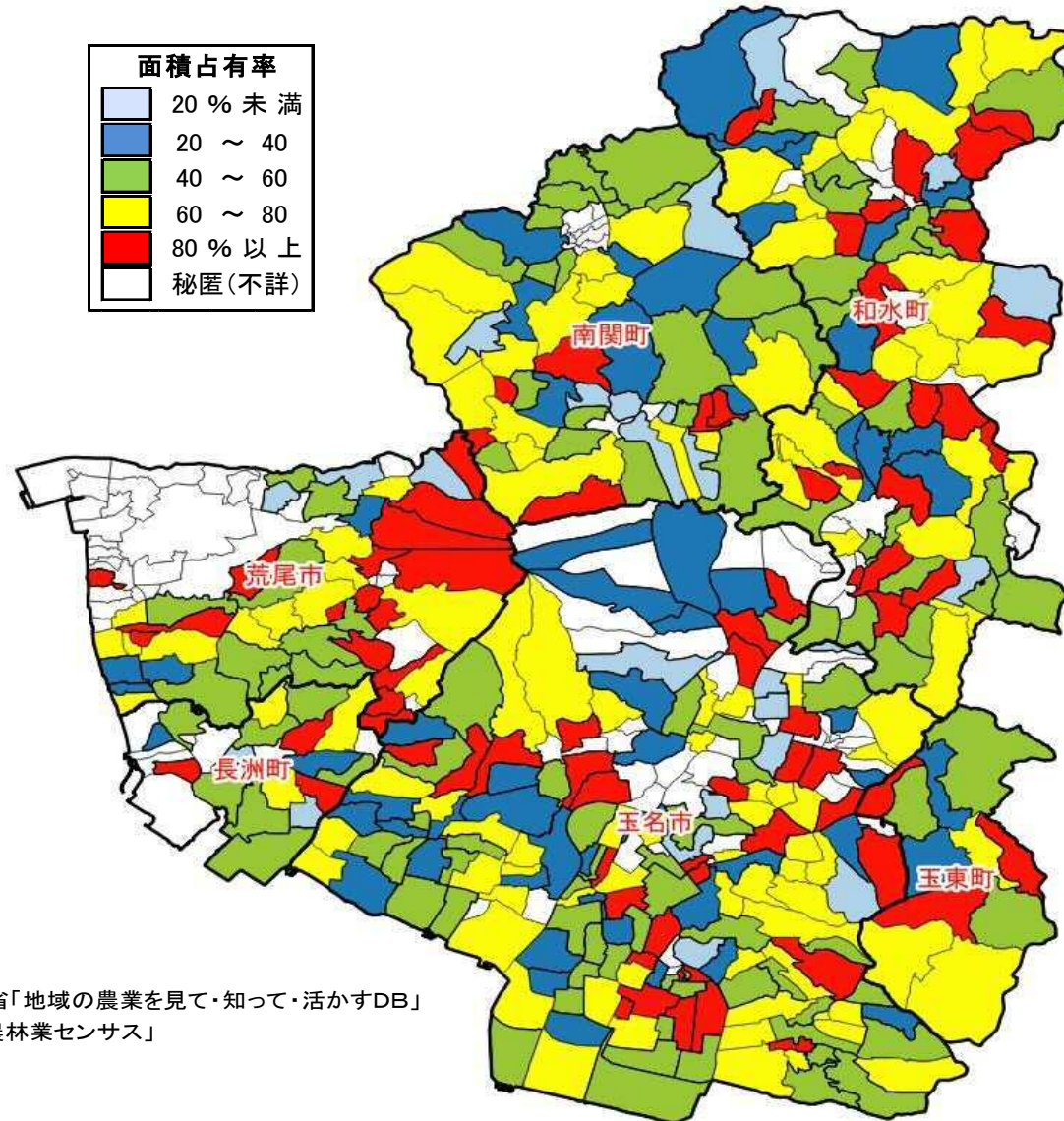
農家	経営耕地面積が10アール以上の農業を行う世帯又は過去1年間における農業生産物の総販売額が15万円以上の規模の農業を行う世帯をいう。
販売農家	経営耕地面積が30アール以上又は調査期日前1年間における農産物販売金額が50万円以上の農家をいう。
主業農家	農業所得が主(農業所得が農外所得以上)で1年間に60日以上自営農業に従事している65歳未満の世帯員がいる農家をいう。
基幹的農業従事者	農業就業人口(自営農業に主として従事した世帯員)のうち、ふだん仕事として主に自営農業に従事している者をいう。
農業後継者	15歳以上の者で、次の代でその家の農業経営を継承する者をいう(予定者を含む。)
経営耕地	調査期日現在で農林業経営体が経営している耕地(けい畔を含む田、樹園地及び畑)をいい、自ら所有し耕作している耕地(自作地)と、他から借りて耕作している耕地(借入耕地)の合計である。土地台帳の地目や面積に関係なく、実際の地目別の面積とした。
農業経営体	次のいずれかに該当する事業を行う者をいいます。 (1)経営耕地面積が30アール以上の規模の農業 (2)農作物の作付面積又は栽培面積、家畜の飼養頭羽数又は出荷羽数、その他の事業の規模が次の農林業経営体の外形基準以上の農業 ①露地野菜作付面積 15アール ②施設野菜栽培面積 350平方メートル ③果樹栽培面積 10アール ④露地花き栽培面積 10アール ⑤施設花き栽培面積 250平方メートル ⑥搾乳牛飼養頭数 1頭 ⑦肥育牛飼養頭数 1頭 ⑧豚飼養頭数 15頭 ⑨採卵鶏飼養羽数 150羽 ⑩ブロイラー年間出荷羽数 1,000羽 ⑪その他 調査期日前1年間における農業生産物の総販売額50万円に相当する事業の規模 (3)農作業の受託の事業

目 次

区 分	農業集落地図	主要データ
玉名	1	-
荒尾市	2	8
玉名市	3	9
玉東町	4	14
南関町	5	15
長洲町	6	16
和水町	7	17

【玉 名】

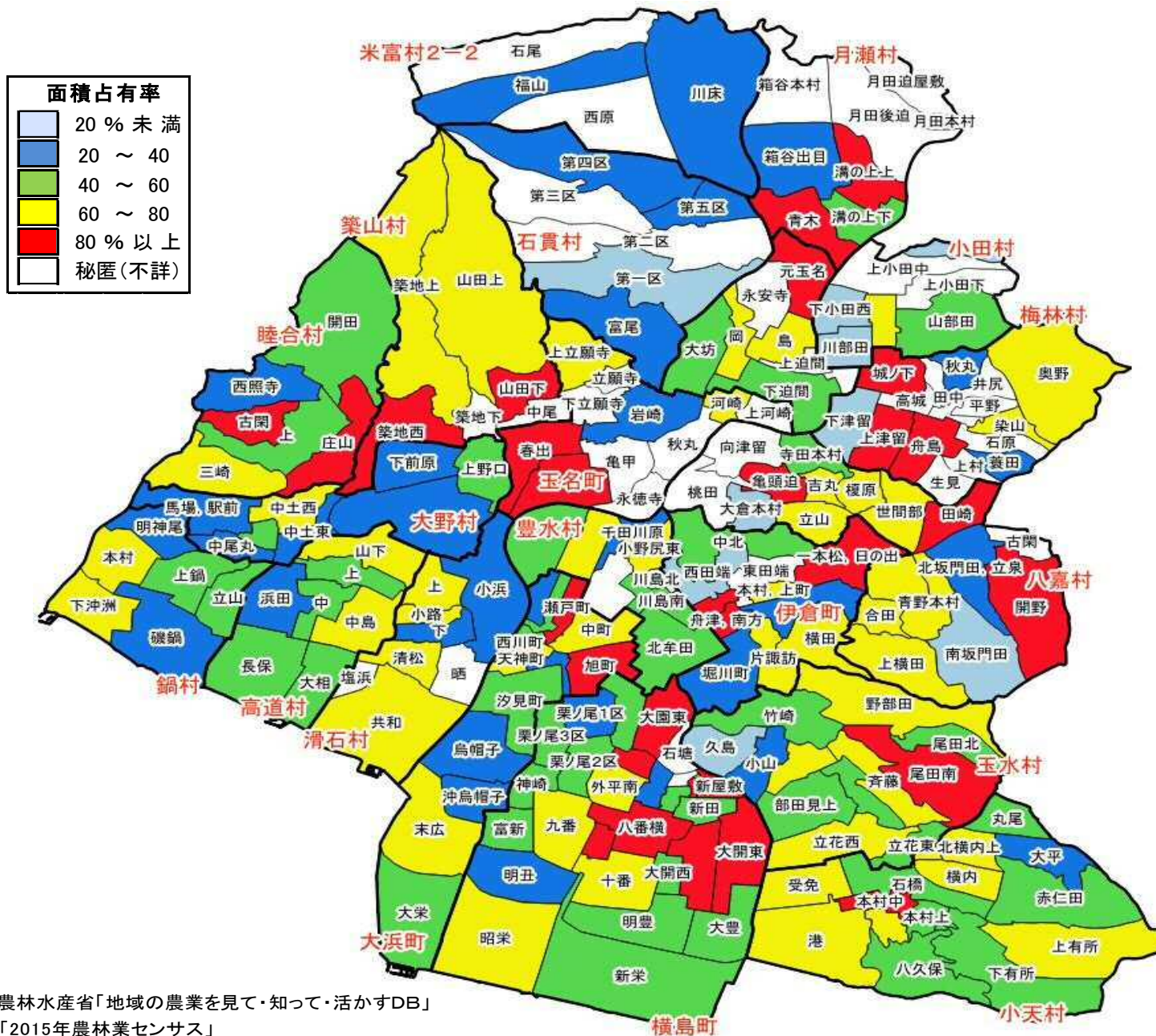
農業後継者がいない販売農家の経営耕地面積占有率(平成27年)



資料: 農林水産省「地域の農業を見て・知って・活かすDB」
「2015年農林業センサス」

【玉名市】


農業後継者がいない販売農家の経営耕地面積占有率(平成27年)



資料:農林水産省「地域の農業を見て・知って・活かすDB」
「2015年農林業センサス」

【玉東町】

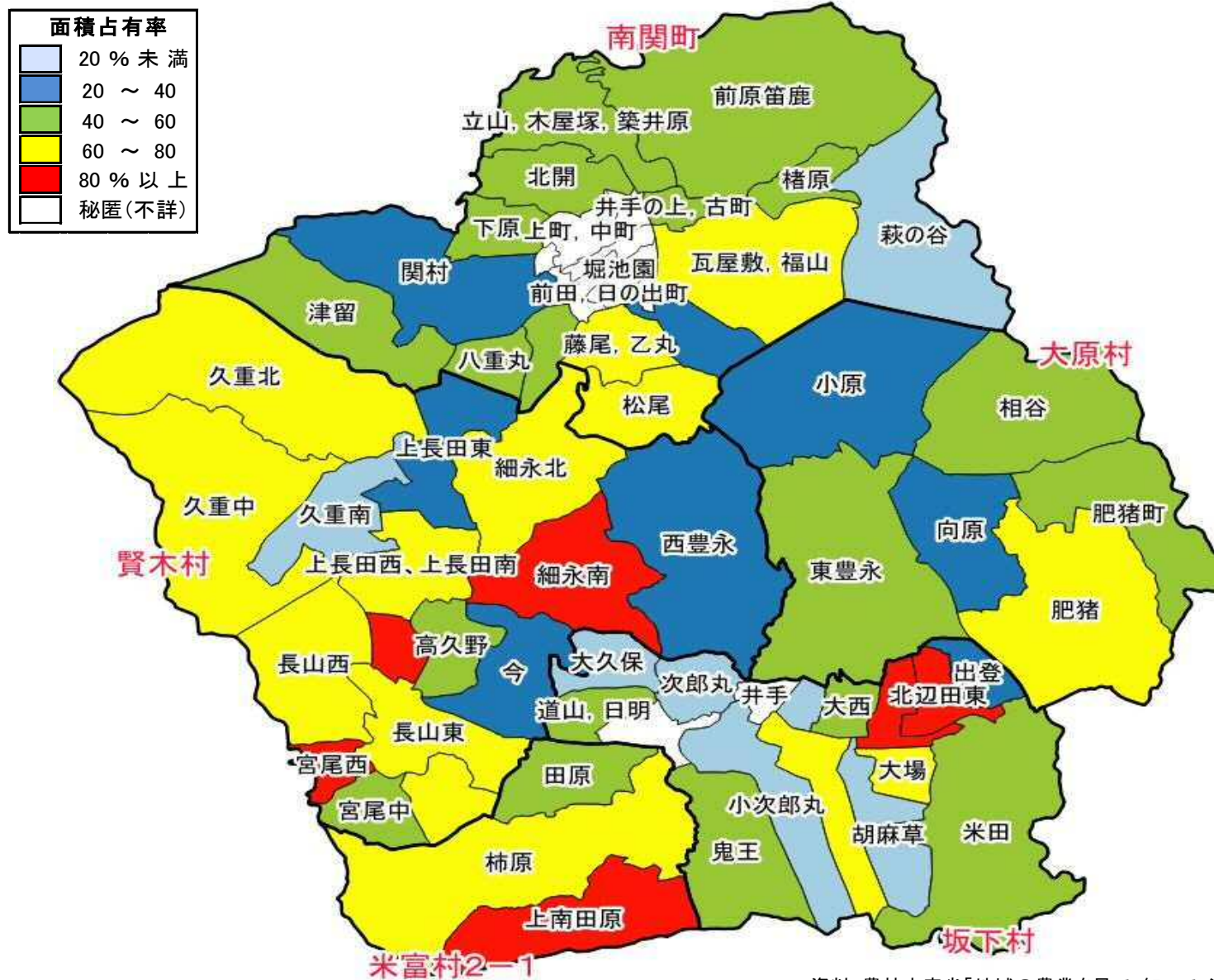
農業後継者がいない販売農家の経営耕地面積占有率(平成27年)



資料: 農林水産省「地域の農業を見て・知って・活かすDB」
「2015年農林業センサス」

【南 関 町】

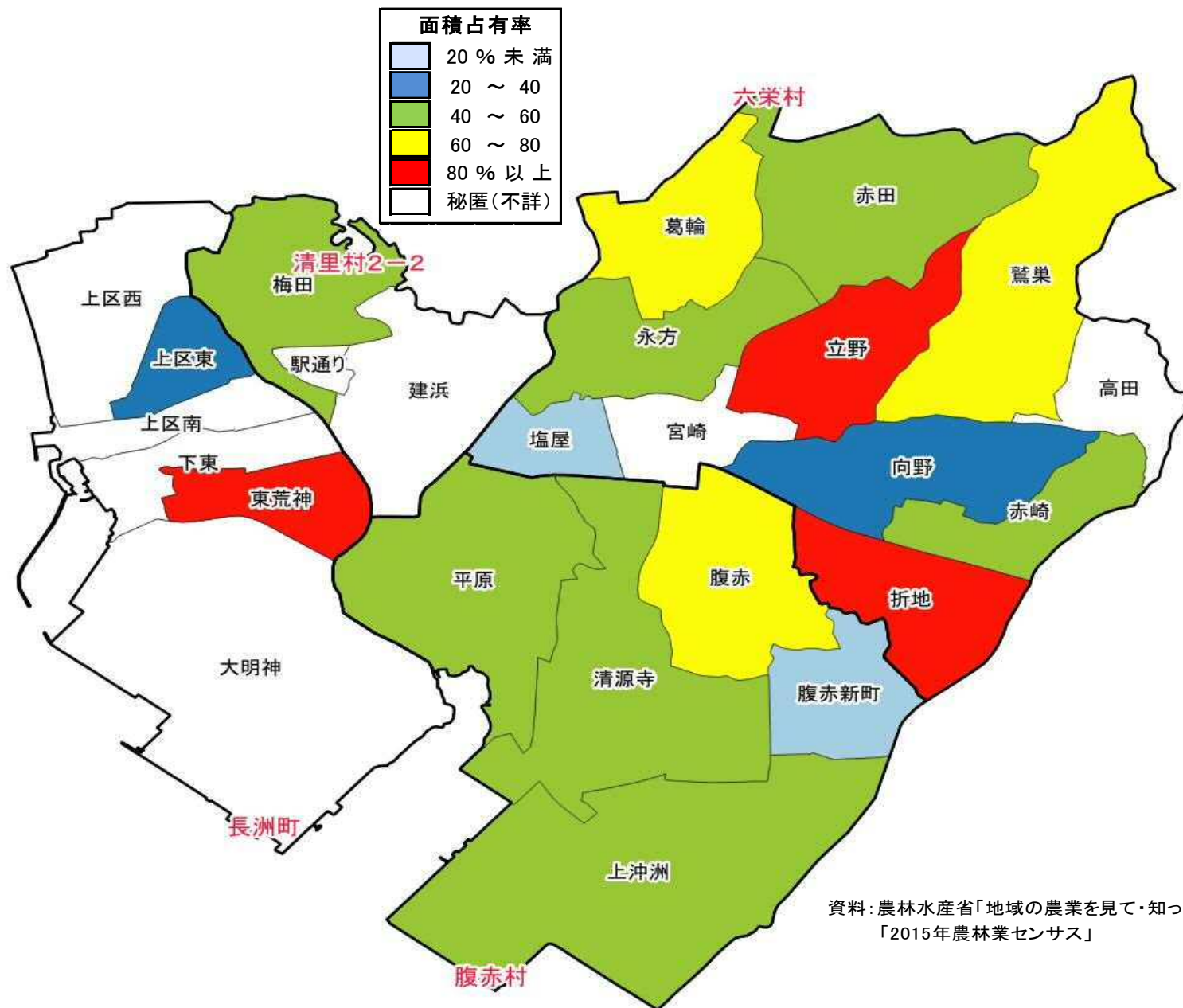
農業後継者がいない販売農家の経営耕地面積占有率(平成27年)



資料: 農林水産省「地域の農業を見て・知って・活かすDB」
「2015年農林業センサス」

【長洲町】

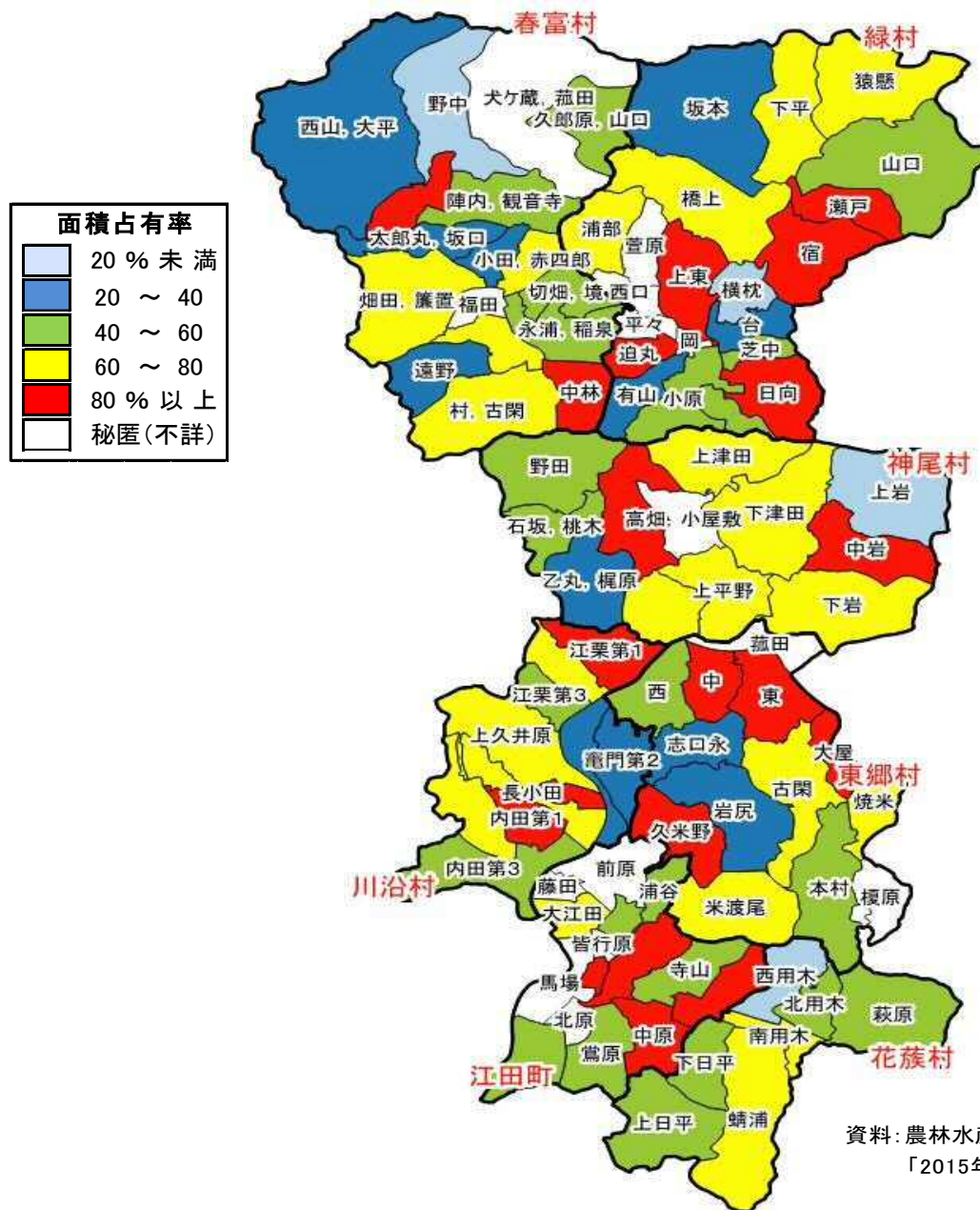
農業後継者がいない販売農家の経営耕地面積占有率(平成27年)



資料:農林水産省「地域の農業を見て・知って・活かすDB」
「2015年農林業センサス」

【和 水 町】

農業後継者がいない販売農家の経営耕地面積占有率(平成27年)



資料：農林水産省「地域の農業を見て・知って・活かすDB」
「2015年農林業センサス」

農林業センサスからみた農業集落別主要データ(平成27年)

区 分	総農家数 (戸)	販売農家数 (戸)	主業農家 (65歳未満 農業専従 者がいる) (戸)	基幹的 農業従事者数 (人)	基幹的 農業従事者の 平均年齢 (歳)	農業後継者有無別農家数			後継者なしの 農家率 (%)	農業後継者有無別経営耕地面積			後継者なしの 農家の経営耕 地面積占有率 (%)	農業経営体の経営耕地面積			1経営体当たり 経営耕地面積 (a)
						同居後継者 あり (戸)	他出後継者 あり (戸)	後継者なし (戸)		同居後継者 あり (a)	他出後継者 あり (a)	後継者なし (a)		田 (a)	畑(樹園地 を除く) (a)	樹園地 (a)	
熊本県	58,414	40,103	12,715	65,209	64.3	10,117	6,505	23,481	58.6	2,128,971	1,056,261	3,698,960	53.7	5,478,706	1,741,768	977,812	200.3
荒尾市	745	414	119	711	66.3	76	71	267	64.5	13,954	10,406	37,958	60.9	36,568	7,680	18,421	149.6
荒尾市	620	345	108	600	65.8	63	55	227	65.8	11,076	7,173	32,884	64.3	28,071	6,801	16,553	147.8
原万田	1	1	x	x	x	x	x	x	x	x	x	x	x	x	x	x	x
万田	1	-	-	-	-	-	-	-	-	-	-	-	-	-	-	-	-
大島上	1	-	-	-	-	-	-	-	-	-	-	-	-	-	-	-	-
大島下	2	1	x	x	x	x	x	x	x	x	x	x	x	x	x	x	x
境崎	1	-	-	-	-	-	-	-	-	-	-	-	-	-	-	-	-
宮内出目	1	-	-	-	-	-	-	-	-	-	-	-	-	-	-	-	-
宮内	4	2	x	x	x	x	x	x	x	x	x	x	x	x	x	x	x
上小路	1	1	x	x	x	x	x	x	x	x	x	x	x	x	x	x	x
打越	7	1	x	x	x	x	x	x	x	x	x	x	x	x	x	x	x
普源寺	3	2	x	x	x	x	x	x	x	x	x	x	x	x	x	x	x
貝塚	1	1	x	x	x	x	x	x	x	x	x	x	x	x	x	x	x
市屋	5	3	-	5	73	-	1	2	66.7	-	50	380	88.4	365	54	11	143.3
本村	3	1	x	x	x	x	x	x	x	x	x	x	x	x	x	x	x
新生	10	1	x	x	x	x	x	x	x	x	x	x	x	-	-	352	117.3
深瀬倉掛	2	-	-	-	-	-	-	-	-	-	-	-	-	-	-	-	-
古庄原	4	1	x	x	x	x	x	x	x	x	x	x	x	x	x	x	x
助丸	4	-	-	-	-	-	-	-	-	-	-	-	-	-	-	-	-
川北	9	5	-	10	71.6	-	2	3	60.0	-	227	226	49.9	391	62	-	90.6
田倉	7	3	-	3	77.3	1	1	1	33.3	172	100	55	16.8	236	31	60	109.0
野中	6	2	x	x	x	x	x	x	x	x	x	x	x	x	x	x	x
上井手上	12	6	2	8	68.3	2	2	2	33.3	714	410	208	15.6	1,233	89	10	222.0
上井手下	20	14	4	23	67.4	4	2	8	57.1	1,560	84	1,264	43.5	1,091	147	1,670	207.7
唐池	22	11	3	19	65.2	2	3	6	54.5	156	564	1,874	72.2	1,580	259	755	235.8
宿	12	8	1	12	66	2	2	4	50.0	198	1,259	507	25.8	1,602	182	270	228.2
城	7	3	1	4	69.8	-	1	2	66.7	-	40	135	77.1	40	45	150	58.8
元村	2	2	x	x	x	x	x	x	x	x	x	x	x	x	x	x	x
金屋	4	3	-	3	76.3	1	2	-	0	60	147	-	0.0	162	38	7	69.0
庄山	5	3	1	5	62.2	-	-	3	100.0	-	-	1,436	100.0	153	33	1,250	478.7
小路	8	3	1	5	68.2	-	-	3	100.0	-	-	204	100.0	108	52	44	68.0
陣屋敷	5	5	2	11	65.2	-	-	5	100.0	-	-	1,198	100.0	631	15	552	239.6
下里衣裳給	11	8	2	10	68.7	2	1	5	62.5	204	35	690	74.3	695	194	40	116.1
下樫尾	10	6	1	8	61.1	-	-	6	100.0	-	-	516	100.0	446	70	-	86.0
町	1	-	-	-	-	-	-	-	-	-	-	-	-	-	-	-	-
上樫尾	1	-	-	-	-	-	-	-	-	-	-	-	-	-	-	-	-
中町	3	1	x	x	x	x	x	x	x	x	x	x	x	x	x	x	x
上揚	6	4	2	6	62.8	-	1	3	75.0	-	37	615	94.3	166	446	40	163.0
下樺	7	5	-	6	66	-	-	5	100.0	-	-	717	100.0	525	107	85	143.4
硯川	8	8	1	13	69.5	-	5	3	37.5	-	328	300	47.8	426	92	110	78.5
毘沙門	10	5	3	11	67.4	-	-	5	100.0	-	-	1,512	100.0	962	380	170	302.4
榎原	8	5	-	3	71	1	-	4	80.0	53	-	430	89.0	315	8	160	96.6
上樺	18	10	1	15	71.2	2	2	6	60.0	255	180	874	66.8	589	112	608	130.9

農林業センサスからみた農業集落別主要データ(平成27年)(つづき)

区分	総農家数 (戸)	販売農家数 (戸)	満年齢専従者(65歳未満) (戸)	基幹的農業従事者数 (人)	基幹的農業従事者の平均年齢 (歳)	農業後継者有無別農家数			後継者なしの農家率 (%)	農業後継者有無別経営耕地面積			後継者なしの経営耕地占有率 (%)	農業経営体の経営耕地面積			1経営体当たり経営耕地面積 (a)	
						同居後継者あり (戸)	他出後継者あり (戸)	後継者なし (戸)		同居後継者あり (a)	他出後継者あり (a)	後継者なし (a)		田 (a)	畑(樹園地を除く) (a)	樹園地 (a)		
焼石	1	-	-	-	-	-	-	-	-	-	-	-	-	-	-	-	-	-
一里木	6	3	1	5	71.6	-	-	3	100.0	-	-	321	100.0	213	78	30	107.0	
尾上谷	16	15	4	29	68.1	2	4	9	60.0	251	668	1,480	61.7	1,550	635	214	159.9	
猿掛	4	1	x	x	x	x	x	x	x	x	x	x	x	x	x	x	x	
雨堤	9	6	3	9	63.0	1	-	5	83.3	61	-	1,272	95.4	409	894	30	222.2	
本村	10	7	-	8	70.9	1	-	6	85.7	37	-	706	95.0	367	331	45	106.1	
大和	12	4	3	6	51.7	-	-	4	100.0	-	-	814	100.0	525	100	189	203.5	
川後田	52	42	22	87	61.9	11	4	27	64.3	2,828	411	2,290	41.4	1,746	781	3,002	131.6	
今寺	20	13	4	18	67.3	3	2	8	61.5	128	160	686	70.4	491	43	440	81.2	
川登	21	7	1	8	72.0	3	-	4	57.1	360	-	677	65.3	612	75	350	148.1	
野原	21	17	11	43	63.0	7	1	9	52.9	806	203	989	49.5	470	20	1,508	117.5	
上赤田	17	13	7	31	62.9	2	-	11	84.6	220	-	1,179	84.3	-	-	1,399	107.6	
下赤田	23	16	8	31	60.5	6	1	9	56.3	614	160	539	41.1	312	-	1,021	83.3	
東山	7	6	1	9	72.8	1	-	5	83.3	158	-	205	56.5	205	-	158	72.6	
菰屋北	12	7	2	12	67.3	1	2	4	57.1	489	179	1,065	61.5	1,354	334	45	247.6	
菰屋南	21	16	8	34	59.1	3	4	9	56.3	1,130	1,067	2,324	51.4	3,112	219	1,190	282.6	
北増永	12	2	x	x	x	x	x	x	x	x	x	x	x	x	x	x	x	
南増永	12	-	-	-	-	-	-	-	-	-	-	-	-	-	-	-	-	
中増永	2	-	-	-	-	-	-	-	-	-	-	-	-	-	-	-	-	
揚増永	6	1	x	x	x	x	x	x	x	x	x	x	x	x	x	x	x	
向一部	22	8	2	18	69.6	2	2	4	50.0	194	196	373	48.9	521	87	155	95.4	
中一部	10	7	-	8	72.8	-	3	4	57.1	-	142	458	76.3	569	31	-	85.7	
猫宮	4	-	-	-	-	-	-	-	-	-	-	-	-	-	-	-	-	
海下	12	5	1	10	73.4	-	1	4	80.0	-	60	350	85.4	300	45	65	82.0	
磯蔵満	18	6	-	9	74.6	-	1	5	83.3	-	90	343	79.2	409	4	20	72.2	
城	6	4	-	6	71.2	-	-	4	100.0	-	-	1,077	100.0	1,000	70	7	269.3	
天神木	11	4	-	7	76.7	-	2	2	50.0	-	94	190	66.9	284	-	-	71.0	
清里村2-1	125	69	11	111	68.7	13	16	40	58.0	2,878	3,233	5,074	45.4	8,497	879	1,868	158.4	
高浜	27	17	3	26	70.2	2	6	9	52.9	130	726	832	49.3	997	166	525	105.5	
牛水下	12	6	1	13	71.0	1	1	4	66.7	48	50	219	69.1	317	-	-	52.8	
牛水中	8	5	-	3	75.3	1	1	3	60.0	380	75	166	26.7	578	28	15	124.2	
牛水上	18	9	1	7	75.1	2	2	5	55.6	570	101	409	37.9	1,016	64	-	120.0	
小野	31	19	4	38	69.0	6	4	9	47.4	1,341	1,888	1,961	37.8	3,934	516	740	273.2	
水島	29	13	2	24	62.7	1	2	10	76.9	409	393	1,487	65.0	1,655	105	588	146.8	
玉名市	3,527	2,555	1,016	4,552	62.4	641	354	1,560	61.1	124,252	67,611	252,860	56.9	372,984	35,461	112,249	200.4	
玉名町	70	41	4	47	69.9	8	5	28	68.3	623	489	4,122	78.8	4,814	229	201	127.9	
上河崎	5	2	x	x	x	x	x	x	x	x	x	x	x	x	x	x	x	
河崎	16	11	1	16	70.6	2	1	8	72.7	125	93	778	78.1	899	86	11	90.5	
秋丸	3	2	x	x	x	x	x	x	x	x	x	x	x	x	x	x	x	
岩崎	19	12	-	13	75.4	4	2	6	50.0	468	275	439	37.1	1,039	53	90	98.5	
上立願寺	3	3	-	2	68.0	-	1	2	66.7	-	81	207	71.9	217	21	50	96.0	
南出	8	5	1	6	67.8	1	1	3	60.0	30	40	1,923	96.5	1,963	-	30	398.6	
春出	7	4	1	4	51.8	1	-	3	75.0	-	-	262	100.0	207	55	-	87.3	

農林業センサスからみた農業集落別主要データ(平成27年)(つづき)

区分	総農家数 (戸)	販売農家数 (戸)	主業農家 (65歳未満 農業専従 者がいる) (戸)	基幹的 農業従事者数 (人)	基幹的 農業従事者の 平均年齢 (歳)	農業後継者有無別農家数			後継者なしの 農家率 (%)	農業後継者有無別経営耕地面積			後継者なしの 農家の経営耕 地面積占有率 (%)	農業経営体の経営耕地面積			1経営体当たり 経営耕地面積 (a)
						同居後継者 あり (戸)	他出後継者 あり (戸)	後継者なし (戸)		同居後継者 あり (a)	他出後継者 あり (a)	後継者なし (a)		田 (a)	畑(樹園地 を除く) (a)	樹園地 (a)	
亀甲	4	1	x	x	x	x	x	x	x	x	x	x	x	x	x	x	x
永徳寺	1	-	-	-	-	-	-	-	-	-	-	-	-	-	-	-	-
下立願寺	4	1	x	x	x	x	x	x	x	x	x	x	x	x	x	x	x
築山村	79	38	6	54	66.7	5	4	29	76.3	1,023	726	5,650	76.4	7,801	886	1,712	273.7
築地下	4	1	x	x	x	x	x	x	x	x	x	x	x	x	x	x	x
築地上	16	13	3	18	62.3	2	2	9	69.2	670	604	2,126	62.5	1,828	518	1,054	261.5
築地西	15	6	1	13	65.1	1	-	5	83.3	89	-	408	82.1	299	-	198	82.8
山田上	18	8	-	7	69.3	1	-	7	87.5	224	-	567	71.7	521	93	177	98.9
山田下	19	8	2	11	69.5	-	1	7	87.5	-	40	2,502	98.4	5,060	257	225	692.8
中尾	7	2	x	x	x	x	x	x	x	x	x	x	x	x	x	x	x
滑石村	228	135	27	180	68.2	25	20	90	66.7	2,614	5,683	8,771	51.4	16,887	211	16	124.9
小浜	27	16	2	16	69.4	-	4	12	75.0	-	3,758	1,210	24.4	4,982	16	16	278.6
上	22	18	2	22	69.0	3	2	13	72.2	412	410	1,573	65.7	2,372	23	-	133.1
下	19	10	3	10	64.4	4	2	4	40.0	387	407	495	38.4	1,209	80	-	128.9
小路	39	17	2	19	75.4	5	2	10	58.8	242	190	658	60.4	1,088	2	-	64.1
清松	55	33	10	55	67.3	5	6	22	66.7	602	501	1,825	62.3	2,858	70	-	88.7
晒	13	4	x	x	x	x	x	x	x	x	x	x	x	x	x	x	x
共和	51	36	8	51	65.6	8	3	25	69.4	971	387	2,664	66.2	4,007	15	-	111.7
塩浜	2	1	x	x	x	x	x	x	x	x	x	x	x	x	x	x	x
大浜町	256	202	95	376	59.2	63	30	109	54.0	7,803	4,472	12,785	51.0	38,374	2,709	112	198.1
新町	8	8	2	7	65.7	2	1	5	62.5	616	785	385	21.6	1,776	10	-	223.3
旭町	12	6	2	8	54.9	-	-	6	100.0	-	-	616	100.0	2,166	40	-	315.1
汐見町	40	37	14	58	61.6	11	4	22	59.5	953	493	1,570	52.1	2,445	469	102	81.5
烏帽子	34	26	11	37	61.2	8	6	12	46.2	1,032	650	1,065	38.8	8,574	473	-	335.1
沖烏帽子	28	22	18	66	53.9	9	5	8	36.4	925	302	425	25.7	1,614	38	-	75.1
末広	65	51	29	111	58.3	19	5	27	52.9	2,031	608	4,045	60.5	14,233	396	-	270.9
上町	9	7	-	5	73.4	2	1	4	57.1	198	80	260	48.3	518	20	-	76.9
西川町	8	4	1	5	72.8	2	-	2	50.0	150	-	144	49.0	294	-	-	73.5
瀬戸町	7	3	-	1	65.0	-	-	3	100.0	-	-	300	100.0	300	-	-	100.0
中町	12	8	2	9	63.1	3	2	3	37.5	349	204	980	63.9	1,523	-	10	191.6
天神町	11	9	2	17	67.4	1	1	7	77.8	80	254	669	66.7	1,003	-	-	111.4
下町	7	6	1	11	67.7	2	2	2	33.3	294	196	160	24.6	650	-	-	108.3
大栄	15	15	13	41	54.9	4	3	8	53.3	1,175	900	2,166	51.1	3,278	1,263	-	283.8
豊水村	92	76	18	134	67.7	15	15	46	60.5	3,918	3,483	8,011	52.0	32,645	491	376	418.9
小島東	20	18	3	32	68.0	4	1	13	72.2	583	231	1,993	71.0	8,973	408	226	505.6
小島西	16	14	5	27	65.4	2	6	6	42.9	325	874	1,455	54.8	2,634	20	-	189.6
千田川原	8	7	1	10	70.8	1	4	2	28.6	113	501	362	37.1	926	10	40	139.4
小野尻東	15	12	1	18	72.6	1	-	11	91.7	629	-	1,234	66.2	1,823	29	11	155.3
小野尻西	7	4	x	x	x	x	x	x	x	x	x	x	x	x	x	x	x
川島北	1	1	x	x	x	x	x	x	x	x	x	x	x	x	x	x	x
川島南	13	12	3	21	68.7	1	1	10	83.3	763	1,550	2,195	48.7	11,060	9	39	854.5
北牟田	12	8	2	17	66.2	3	2	3	37.5	418	200	457	42.5	1,275	-	-	141.7
八嘉村	200	122	26	167	66.7	23	15	84	68.9	2,910	2,343	12,625	70.6	11,647	2,957	5,052	158.5
向津留	8	3	x	x	x	x	x	x	x	x	x	x	x	x	x	x	x
桃田	4	-	-	-	-	-	-	-	-	-	-	-	-	-	-	-	-

農林業センサスからみた農業集落別主要データ(平成27年)(つづき)

区分	総農家数 (戸)	販売農家数 (戸)	主業農家 (65歳未満 農業専従 者がいる) (戸)	基幹的 農業従事者数 (人)	基幹的 農業従事者の 平均年齢 (歳)	農業後継者有無別農家数			後継者なしの 農家率 (%)	農業後継者有無別経営耕地面積			後継者なしの 農家の経営耕 地面積占有率 (%)	農業経営体の経営耕地面積			1経営体当たり 経営耕地面積 (a)
						同居後継者 あり (戸)	他出後継者 あり (戸)	後継者なし (戸)		同居後継者 あり (a)	他出後継者 あり (a)	後継者なし (a)		田 (a)	畑(樹園地 を除く) (a)	樹園地 (a)	
大倉本村	8	3	-	2	79.5	1	1	1	33.3	85	63	31	17.3	115	64	-	59.7
立山	16	10	3	12	63.1	2	1	7	70.0	203	174	615	62.0	314	334	354	91.1
亀頭迫	9	5	2	7	58.6	-	1	4	80.0	-	55	839	93.8	746	81	67	178.8
吉丸	9	7	1	6	73.2	1	1	5	71.4	209	75	601	67.9	567	318	-	126.4
寺田本村	15	9	-	8	69.4	4	-	5	55.6	563	-	416	42.5	594	330	55	108.8
榎原	12	5	-	8	74.4	1	1	3	60.0	112	30	230	61.8	244	68	60	74.4
世間部	10	6	-	6	70.0	2	-	4	66.7	112	-	346	75.5	192	110	156	76.3
田崎	17	8	-	9	73.2	-	-	8	100.0	-	-	715	100.0	393	32	290	89.4
北坂門田, 立泉	8	3	1	7	63.7	1	1	1	33.3	320	170	145	22.8	365	40	230	211.7
古閑	3	1	x	x	x	x	x	x	x	x	x	x	x	x	x	x	x
開野	34	27	8	47	65.7	5	1	21	77.8	443	95	4,077	88.3	3,840	572	1,971	228.0
南坂門田	5	3	1	4	72.3	2	1	-	0	257	60	-	-	242	20	55	105.7
青野本村	11	7	2	14	65.3	-	3	4	57.1	-	1,082	2,120	66.2	1,632	907	663	457.4
青野原	12	9	3	12	64.1	2	1	6	66.7	278	70	785	69.3	738	20	375	125.9
合田	13	10	3	11	64.5	-	2	8	80.0	-	436	1,227	73.8	1,097	5	561	166.3
上横田	6	6	2	9	63.7	1	-	5	83.3	243	-	368	60.2	431	-	180	101.8
伊倉町	123	98	35	182	64.1	17	11	70	71.4	5,309	3,569	11,220	55.8	30,673	10,549	3,429	451.0
本村, 上町	17	17	4	28	65.9	2	2	13	76.5	1,171	220	2,177	61.0	17,808	9,614	666	1560.4
一本松, 日の出	13	5	3	8	63.8	-	1	4	80.0	-	45	195	81.3	175	-	65	80.0
中町, 下中町	2	2	x	x	x	x	x	x	x	x	x	x	x	x	x	x	x
新町, 唐人町	9	6	1	9	71.0	-	-	6	100.0	-	-	621	100.0	575	-	46	103.5
西田端	4	4	1	6	64.3	1	1	2	50.0	420	1,579	410	17.0	x	x	x	x
東田端	5	3	x	x	x	x	x	x	x	x	x	x	x	805	-	-	268.3
中北	10	10	3	12	67.4	2	1	7	70.0	326	189	721	58.3	787	189	260	123.6
舟津, 南方	5	4	1	6	58.7	1	-	3	75.0	120	-	508	80.9	378	250	-	157.0
堀川町	6	5	2	13	64.6	1	1	3	60.0	59	361	170	28.8	560	-	30	118.0
片諏訪	17	13	3	28	67.1	2	1	10	76.9	800	200	2,136	68.1	2,253	42	854	224.9
横田	22	21	12	51	60.8	5	3	13	61.9	1,523	535	3,417	62.4	4,418	440	617	260.7
宮原村, 宮原町	13	8	4	16	62.9	2	1	5	62.5	300	440	451	37.9	707	10	494	134.6
梅林村	92	46	8	57	69.8	12	8	26	56.5	3,743	1,813	6,955	55.6	13,281	1,411	65	314.0
城ノ下	7	3	1	4	69.0	-	-	3	100.0	-	-	210	100.0	210	-	-	70.0
高城	1	-	-	-	-	-	-	-	-	-	-	-	-	-	-	-	-
逆川	2	-	-	-	-	-	-	-	-	-	-	-	-	-	-	-	-
田中	5	2	x	x	x	x	x	x	x	x	x	x	x	x	x	x	x
井尻	5	2	x	x	x	x	x	x	x	x	x	x	x	x	x	x	x
秋丸	6	3	-	2	82.0	1	-	2	66.7	520	-	305	37.0	780	45	-	275.0
平野	5	1	x	x	x	x	x	x	x	x	x	x	x	x	x	x	x
唐の平	1	1	x	x	x	x	x	x	x	x	x	x	x	x	x	x	x
奥野	12	6	-	4	71.8	-	3	3	50.0	-	139	209	60.1	248	100	-	58.0
染山	9	4	2	9	67.4	1	-	3	75.0	680	-	1,618	70.4	4,442	37	65	908.8
石原	1	1	x	x	x	x	x	x	x	x	x	x	x	x	x	x	x
蓑田	5	3	-	5	76.6	1	1	1	33.3	120	83	90	30.7	278	15	-	97.7
上村	6	1	x	x	x	x	x	x	x	x	x	x	x	x	x	x	x
生見	4	2	x	x	x	x	x	x	x	x	x	x	x	x	x	x	x
舟島	6	5	1	7	70.0	-	-	5	100.0	-	-	1,221	100.0	1,151	70	-	244.2

農林業センサスからみた農業集落別主要データ(平成27年)(つづき)

区 分	総農家数 (戸)	販売農家数 (戸)	満65歳未満 農業専従者 がいる (戸)	基幹的 農業従事者数 (人)	基幹的 農業従事者の 平均年齢 (歳)	農業後継者有無別農家数			後継者なしの 農家率 (%)	農業後継者有無別経営耕地面積			後継者なしの 農家の経営耕地 面積占有率 (%)	農業経営体の経営耕地面積			1経営体当たり 経営耕地面積 (a)
						同居後継者 あり (戸)	他出後継者 あり (戸)	後継者なし (戸)		同居後継者 あり (a)	他出後継者 あり (a)	後継者なし (a)		田 (a)	畑(樹園地 を除く) (a)	樹園地 (a)	
上津留	8	5	2	9	70.4	-	-	5	100.0	-	-	2,850	100.0	2,250	600	-	570.0
下津留	9	7	2	10	62.7	4	2	1	14.3	1,948	1,480	90	2.6	3,172	346	-	502.6
小田村	66	36	6	45	67.7	11	7	18	50.0	6,012	592	2,536	27.7	9,899	466	27	288.7
上小田上	10	5	1	3	73.7	2	-	3	60.0	683	-	132	16.2	x	x	x	x
上小田中	2	2	x	x	x	x	x	x	x	x	x	x	x	x	x	x	x
上小田下	5	4	x	x	x	x	x	x	x	x	x	x	x	925	115	-	208.0
山部田	12	8	1	7	67.4	1	2	5	62.5	80	156	225	48.8	399	62	-	65.9
下小田東	11	5	1	8	65.9	2	1	2	40.0	397	168	1,327	70.1	2,592	15	-	434.5
下小田西	19	7	1	13	72.8	2	3	2	28.6	2,855	162	141	4.5	2,948	210	-	451.1
川部田	7	5	2	10	58.1	1	-	4	80.0	1,777	-	367	17.1	2,087	30	27	428.8
月瀬村	75	37	3	27	71.6	10	8	19	51.4	667	583	1,294	50.9	2,120	325	99	68.8
月田迫屋敷	2	2	x	x	x	x	x	x	x	x	x	x	x	x	x	x	x
月田本村	5	-	-	-	-	-	-	-	-	-	-	-	-	-	-	-	-
月田後迫	6	2	x	x	x	x	x	x	x	x	x	x	x	x	x	x	x
溝の上上	20	9	1	7	70.9	-	2	7	77.8	-	98	396	80.2	430	64	-	54.9
溝の上下	20	14	-	7	68.3	5	4	5	35.7	237	263	341	40.5	801	25	15	60.1
青木	11	5	1	8	75.9	-	1	4	80.0	-	65	318	83.0	378	5	-	76.6
箱谷出目	6	5	-	2	72.5	2	1	2	40.0	103	157	89	25.5	312	30	7	69.8
箱谷本村	5	-	-	-	-	-	-	-	-	-	-	-	-	-	-	-	-
玉名村	82	54	8	69	70.2	13	10	31	57.4	971	1,249	5,604	71.6	7,022	778	24	144.9
元玉名	12	5	2	9	70.2	1	1	3	60.0	61	67	2,362	94.9	2,411	79	-	498.0
永安寺	5	4	x	x	x	x	x	x	x	x	x	x	x	x	x	x	x
岡	6	5	2	7	66.1	-	1	4	80.0	-	400	927	69.9	1,259	64	4	265.4
大坊	13	11	1	11	74.5	3	2	6	54.5	209	234	344	43.7	763	24	-	71.5
島	13	8	1	6	71.3	-	2	6	75.0	-	284	458	61.7	687	55	-	92.8
上迫間	4	2	x	x	x	x	x	x	x	x	x	x	x	x	x	x	x
下迫間	27	19	2	31	69.0	8	3	8	42.1	653	200	1,172	57.9	1,489	516	20	106.6
向迫間	2	-	-	-	-	-	-	-	-	-	-	-	-	-	-	-	-
石貴村	113	66	6	70	70.2	30	17	19	28.8	3,733	1,501	1,365	20.7	5,577	605	417	100.0
第一区	20	11	2	16	68.3	5	3	3	27.3	813	127	144	13.3	889	60	135	98.5
第二区	11	6	x	x	x	x	x	x	x	x	x	x	x	x	x	x	x
第三区	5	2	x	x	x	x	x	x	x	x	x	x	x	x	x	x	x
第四区	28	19	2	14	70.9	7	7	5	26.3	573	528	320	22.5	1,295	93	33	74.8
第五区	16	12	-	14	76.1	5	2	5	41.7	580	417	523	34.4	1,203	192	125	126.7
富尾	33	16	-	15	68.7	6	5	5	31.3	484	429	343	27.3	1,161	95	-	78.5
米富村2-2	71	37	1	43	73.5	13	9	15	40.5	1,300	607	806	29.7	2,225	256	232	75.4
石尾	18	8	x	x	x	x	x	x	x	x	x	x	x	x	x	x	x
福山	28	16	-	20	75.6	6	4	6	37.5	525	242	249	24.5	836	151	29	63.5
西原	4	1	x	x	x	x	x	x	x	x	x	x	x	x	x	x	x
川床	21	12	1	16	71.8	3	3	6	50.0	416	240	385	37.0	902	25	114	94.6
大野村	138	100	9	101	70.4	21	30	49	49.0	6,859	5,888	7,358	36.6	17,882	2,075	148	201.1
下前原	25	14	-	14	70.1	4	5	5	35.7	670	416	417	27.7	1,299	199	5	107.4
上野口	12	6	1	6	70.5	1	1	4	66.7	350	285	476	42.8	945	166	-	185.2
下野口	30	23	3	27	68.3	6	7	10	43.5	1,425	1,395	1,563	35.7	3,503	854	26	190.6
中土東	9	7	-	5	74.8	2	4	1	14.3	89	259	150	30.1	431	15	52	71.1

農林業センサスからみた農業集落別主要データ(平成27年)(つづき)

区分	総農家数 (戸)	販売農家数 (戸)	満年齢専従者(65歳未満) (戸)	農業従事者数 基幹的 (人)	農業従事者の平均年齢 基幹的 (歳)	農業後継者有無別農家数			後継者なしの農家率 (%)	農業後継者有無別経営耕地面積			後継者なしの経営耕地占有率 (%)	農業経営体の経営耕地面積			1経営体当たり経営耕地面積 (a)
						同居後継者あり (戸)	他出後継者あり (戸)	後継者なし (戸)		同居後継者あり (a)	他出後継者あり (a)	後継者なし (a)		田 (a)	畑(樹園地を除く) (a)	樹園地 (a)	
中土西	21	15	1	12	74.8	-	3	12	80.0	-	264	1,039	79.7	1,143	95	65	86.9
大野下東	7	6	-	4	75.0	2	1	3	50.0	218	100	249	43.9	494	73	-	94.5
馬場、駅前	19	18	3	20	67.9	5	5	8	44.4	4,062	1,294	2,714	33.6	7,571	499	-	448.3
中尾丸	15	11	1	13	71.6	1	4	6	54.5	45	1,875	750	28.1	2,496	174	-	242.7
睦合村	122	65	7	76	67.2	14	12	39	60.0	2,674	1,775	12,113	73.1	14,095	2,045	422	254.8
開田	18	3	-	2	77.5	2	-	1	33.3	135	-	115	46.0	155	95	-	83.3
庄山	30	19	2	23	64.7	4	2	13	68.4	432	197	4,913	88.7	4,720	582	240	291.7
上	20	12	1	20	68.5	2	3	7	58.3	678	652	1,233	48.1	1,879	594	90	213.6
三崎	27	19	2	17	68.1	3	6	10	52.6	701	784	4,250	74.1	5,503	159	73	301.8
古閑	9	6	-	6	74.3	1	1	4	66.7	48	142	1,401	88.1	1,006	585	-	265.2
西照寺	18	6	2	8	61.4	2	-	4	66.7	680	-	201	22.8	832	30	19	146.8
高道村	187	121	42	205	65.6	35	17	69	57.0	6,780	3,338	9,071	47.3	17,990	711	538	155.2
山下	23	7	1	8	70.0	1	1	5	71.4	60	100	381	70.4	352	30	177	69.9
上	25	14	5	27	65.9	4	-	10	71.4	1,025	-	895	46.6	1,798	107	15	137.1
中	22	13	3	19	67.7	3	5	5	38.5	2,214	632	2,614	47.9	4,975	460	25	420.0
中島	35	25	9	39	63.7	2	4	19	76.0	335	404	1,760	70.4	2,484	15	-	100.0
大相	23	21	11	40	63.3	11	2	8	38.1	1,097	108	864	41.8	2,069	-	-	98.5
浜田	32	18	4	25	70.4	5	3	10	55.6	754	1,825	1,012	28.2	3,213	89	321	181.2
長保	27	23	9	47	64.9	9	2	12	52.2	1,295	269	1,545	49.7	3,099	10	-	135.2
鍋村	193	128	19	177	67.4	31	23	74	57.8	4,521	7,773	10,233	45.4	20,964	1,449	114	176.0
立山	24	19	-	25	70.5	5	4	10	52.6	764	2,170	3,458	54.1	5,959	350	83	336.4
上鍋	31	17	2	18	70.3	4	2	11	64.7	305	748	815	43.6	1,554	294	20	109.9
磯鍋	43	32	5	39	66.5	10	4	18	56.3	1,964	2,918	2,072	29.8	6,846	108	-	217.3
下沖洲	45	31	8	54	64.0	6	4	21	67.7	433	241	2,033	75.1	2,481	215	11	87.3
本村	25	16	1	21	74.3	3	3	10	62.5	276	188	987	68.0	1,271	180	-	90.7
明神尾	25	13	3	20	64.1	3	6	4	30.8	779	1,508	868	27.5	2,853	302	-	242.7
横島町	581	495	311	1,092	58.2	131	49	315	63.6	24,726	8,356	52,336	61.3	80,645	5,641	652	174.6
栗ノ尾1区	16	9	6	24	61.1	3	2	4	44.4	1,085	322	553	28.2	1,955	-	5	217.8
栗ノ尾2区	16	13	12	35	54.0	2	2	9	69.2	357	617	1,191	55.0	2,148	-	17	166.5
栗ノ尾3区	21	19	7	40	63.4	6	2	11	57.9	1,437	138	1,270	44.6	2,742	103	-	149.7
大園谷	32	29	23	69	60.9	6	5	18	62.1	1,062	464	2,141	58.4	3,636	15	16	126.4
大園東	18	17	12	41	62.0	3	-	14	82.4	373	-	1,957	84.0	2,173	100	57	137.1
外平北	11	8	4	16	61.7	-	1	7	87.5	-	136	1,013	88.2	851	183	115	143.6
外平南	15	9	5	24	62.4	4	-	5	55.6	665	-	1,223	64.8	1,875	18	35	192.8
京泊西	7	5	3	13	67.0	1	1	3	60.0	485	575	567	34.8	1,627	-	-	325.4
山根	5	3	x	x	x	x	x	x	x	x	x	x	x	x	x	x	x
葭場	20	12	3	16	62.5	4	1	7	58.3	352	89	608	58.0	1,049	-	-	87.4
美奈須	7	5	2	12	62.3	-	-	5	100.0	-	-	436	100.0	418	18	-	87.2
新田	22	13	8	24	56.7	6	-	7	53.8	736	-	1,031	58.3	1,767	-	-	135.9
船津	6	6	4	13	56.9	1	1	4	66.7	150	150	336	52.8	636	-	-	106.0
新屋敷	13	11	8	18	58.3	-	1	10	90.9	-	37	1,187	97.0	1,216	8	-	111.3
石塘	6	2	x	x	x	x	x	x	x	x	x	x	x	x	x	x	x
大開東	32	27	16	59	58.5	10	-	17	63.0	967	-	4,497	82.3	5,464	-	-	202.4
大開中	22	21	10	35	62.7	1	-	20	95.2	65	-	3,570	98.2	3,635	-	-	173.1
大開西	26	23	9	40	60.0	5	4	14	60.9	1,162	510	1,997	54.4	3,584	60	25	159.5

農林業センサスからみた農業集落別主要データ(平成27年)(つづき)

区分	総農家数 (戸)	販売農家数 (戸)	主業農家 (65歳未満 農業専従者 がいる) (戸)	基幹的 農業従事者数 (人)	基幹的 農業従事者の 平均年齢 (歳)	農業後継者有無別農家数			後継者なしの 農家率 (%)	農業後継者有無別経営耕地面積			後継者なしの 農家の経営耕 地面積占有率 (%)	農業経営体の経営耕地面積			1経営体当 たり 経営耕地面積 (a)
						同居後継者 あり (戸)	他出後継者 あり (戸)	後継者なし (戸)		同居後継者 あり (a)	他出後継者 あり (a)	後継者なし (a)		田 (a)	畑(樹園地 を除く) (a)	樹園地 (a)	
八番横	23	21	14	46	60.2	2	1	18	85.7	329	150	2,760	85.2	3,039	-	200	154.2
八番縦	8	7	6	15	60.5	1	1	5	71.4	80	50	866	86.9	1,376	-	-	172.0
十番	34	30	17	72	55.7	8	5	17	56.7	857	581	2,534	63.8	3,516	456	-	132.4
九番	29	29	18	59	56.9	10	1	18	62.1	1,351	234	3,010	65.5	4,594	1	-	158.4
富新	34	29	22	76	54.3	13	1	15	51.7	2,968	240	2,135	40.0	5,218	-	125	184.2
明丑	49	43	28	98	57.7	16	7	20	46.5	2,957	981	2,488	38.7	6,277	149	-	149.4
明豊	23	20	15	43	57.8	8	-	12	60.0	853	-	1,105	56.4	1,951	-	7	97.9
大豊	14	13	4	23	63.6	2	3	8	61.5	921	339	1,096	46.5	2,356	-	-	181.2
神崎	18	17	12	40	53.0	5	2	10	58.8	1,514	246	1,566	47.1	3,041	285	-	195.6
昭栄	24	24	20	61	53.7	5	2	17	70.8	1,433	356	4,531	71.7	6,320	-	-	263.3
新栄	30	30	22	73	54.5	8	6	16	53.3	2,437	2,141	6,208	57.6	7,641	4,245	-	383.4
小天村	429	379	221	845	61.2	101	30	248	65.4	24,133	6,687	48,548	61.2	12,516	846	67,443	206.1
石橋	45	36	16	69	64.1	10	6	20	55.6	1,411	1,693	3,230	51.0	2,019	15	4,315	171.6
受免	11	6	2	8	63.3	1	-	5	83.3	191	-	460	70.7	504	7	140	108.5
横内	15	12	5	27	64.6	4	-	8	66.7	1,313	-	2,022	60.6	489	20	2,826	277.9
北横内下	21	18	11	49	59.0	5	1	12	66.7	1,439	172	3,738	69.9	453	-	4,916	282.6
北横内上	31	30	14	71	62.1	5	3	22	73.3	1,157	565	4,632	72.9	729	30	5,595	211.8
丸尾	7	7	4	14	65.9	2	1	4	57.1	280	100	310	44.9	-	-	690	98.6
大平	6	5	3	9	58.0	2	1	2	40.0	340	95	208	32.3	45	95	503	128.6
赤仁田	27	23	13	50	60.1	5	4	14	60.9	2,315	633	3,231	52.3	252	22	5,940	248.6
上有所	40	38	28	86	60.1	7	2	29	76.3	1,761	960	5,873	68.3	533	15	8,091	216.0
下有所	54	47	35	116	58.7	14	3	30	63.8	5,201	826	8,054	57.2	411	43	13,687	282.8
八久保	60	57	33	129	61.1	14	5	38	66.7	2,678	1,091	5,158	57.8	1,221	271	7,445	154.1
港	47	42	21	80	62.2	13	-	29	69.0	2,797	-	4,873	63.5	2,034	10	5,661	175.1
本村下	29	23	13	52	63.3	8	1	14	60.9	1,156	50	1,998	62.4	1,781	308	2,332	184.2
本村中	17	16	8	35	63.3	4	2	10	62.5	467	152	2,678	81.2	1,358	-	1,939	206.1
本村上	19	19	15	50	58.6	7	1	11	57.9	1,627	350	2,083	51.3	687	10	3,363	213.7
玉水村	330	279	164	605	59.9	63	34	182	65.2	13,933	6,684	31,457	60.4	25,927	821	31,170	201.1
部田見上	52	41	29	93	57.8	16	1	24	58.5	2,823	69	3,631	55.7	3,992	125	2,406	163.1
部田見中	12	10	4	17	58.5	2	1	7	70.0	260	32	908	75.7	898	215	1,537	240.9
小山	27	16	8	26	62.0	8	3	5	31.3	931	275	646	34.9	1,797	10	2,757	268.5
久島	20	19	8	36	66.2	8	5	6	31.6	2,081	381	483	16.4	1,115	57	1,773	155.0
立花東	21	18	9	38	59.6	5	4	9	50.0	887	477	1,685	55.3	860	7	2,202	161.5
立花西	40	38	22	91	61.3	5	3	30	78.9	944	2,511	6,807	66.3	4,802	27	5,453	257.1
米山	19	17	11	38	55.6	3	4	10	58.8	343	641	1,423	59.1	1,211	93	1,103	141.6
斉藤	18	17	10	35	63.2	2	3	12	70.6	240	357	2,268	79.2	1,002	36	1,827	168.5
尾田南	32	29	20	63	58.9	3	2	24	82.8	421	80	3,951	88.7	1,545	68	2,839	153.5
尾田北	26	23	16	59	58.5	3	-	20	87.0	2,518	-	3,497	58.1	1,613	8	4,394	261.5
竹崎	31	23	9	45	60.4	6	3	14	60.9	2,195	179	1,923	44.8	3,197	127	1,028	167.4
野部田	32	28	18	64	60.2	2	5	21	75.0	290	1,682	4,235	68.2	3,895	48	3,851	259.8
玉東町	409	315	123	600	64.3	74	32	209	66.3	16,903	6,040	33,334	59.2	17,484	6,853	42,887	206.8
木葉村	77	39	4	47	71.4	11	7	21	53.8	798	1,466	2,182	49.1	3,582	451	2,313	158.7
稲佐	13	5	2	10	67.9	-	-	5	100.0	-	-	844	100.0	752	92	-	168.8

農林業センサスからみた農業集落別主要データ(平成27年)(つづき)

区 分	総農家数 (戸)	販売農家数 (戸)	満65歳未満 の専業農 業者が いる (戸)	基幹的 農業従事者 数 (人)	基幹的 農業従事者 の 平均年齢 (歳)	農業後継者有無別農家数			後継者なしの 農家率 (%)	農業後継者有無別経営耕地面積			後継者なしの 農家の経営 耕地占有率 (%)	農業経営体の経営耕地面積			1経営体当たり 経営耕地面積 (a)
						同居後継者 あり (戸)	他出後継者 あり (戸)	後継者なし (戸)		同居後継者 あり (a)	他出後継者 あり (a)	後継者なし (a)		田 (a)	畑(樹園地 を除く) (a)	樹園地 (a)	
浦田, 上木葉	27	15	-	16	76.9	6	3	6	40.0	337	206	395	42.1	810	128	1,900	177.4
土生野, 高月, 揚	15	8	1	7	66.7	2	2	4	50.0	132	1,030	363	23.8	1,056	142	327	190.6
町, 山口	22	11	1	14	70.0	3	2	6	54.5	329	230	580	50.9	964	89	86	103.5
山北村	332	276	119	553	63.7	63	25	188	68.1	16,105	4,574	31,152	60.1	13,902	6,402	40,574	213.6
白木	35	27	7	40	66.1	6	3	18	66.7	3,268	307	1,969	35.5	3,043	525	1,976	205.3
二俣西	37	26	4	39	72.7	5	6	15	57.7	456	780	1,970	61.4	1,339	2,502	1,877	204.2
二俣東	28	21	6	39	66.8	3	1	17	81.0	197	170	1,712	82.3	3,953	876	492	221.7
上白木	37	33	10	61	67.0	6	2	25	75.8	665	217	3,578	80.2	3,279	1,450	2,971	226.5
西安寺	35	25	13	54	63.4	7	3	15	60.0	2,355	356	3,272	54.7	1,935	209	3,839	239.3
原倉東	94	88	47	196	61.9	22	6	60	68.2	5,338	900	9,942	61.4	54	759	15,377	181.9
原倉西	66	56	32	124	60.5	14	4	38	67.9	3,826	1,844	8,709	60.6	299	81	14,042	248.7
南関町	1,058	664	64	797	70.6	140	157	367	55.3	18,162	15,995	37,373	52.2	51,781	12,767	7,547	108.6
南関町	285	163	16	200	71.7	34	48	81	49.7	3,238	4,496	9,270	54.5	11,342	3,876	2,237	105.2
宮の前	5	-	-	-	-	-	-	-	-	-	-	-	-	-	-	-	-
上町, 中町	10	1	x	x	x	x	x	x	x	x	x	x	x	x	x	x	x
旭町, 栄町	1	-	-	-	-	-	-	-	-	-	-	-	-	-	-	-	-
谷, 丹保	4	2	x	x	x	x	x	x	x	x	x	x	x	x	x	x	x
前田, 日の出町	1	-	-	-	-	-	-	-	-	-	-	-	-	x	x	x	x
堀池園	3	2	x	x	x	x	x	x	x	x	x	x	x	x	x	x	x
萩の谷	19	12	1	17	74.4	5	5	2	16.7	387	334	86	10.7	600	83	124	73.4
楮原	6	3	-	4	75.0	-	1	2	66.7	-	60	77	56.2	89	22	55	41.5
前原笛鹿	21	10	3	16	65.8	3	2	5	50.0	318	157	341	41.8	545	55	216	81.6
井手の上, 古町	8	4	-	5	67.6	2	-	2	50.0	188	-	135	41.8	543	86	44	134.6
瓦屋敷, 福山	24	16	1	19	72.8	2	5	9	56.3	115	502	1,257	67.1	1,523	144	207	117.1
北開	11	8	-	6	75.5	2	2	4	50.0	114	139	353	58.3	488	43	75	75.8
下原	15	9	-	11	74.1	2	3	4	44.4	285	280	676	54.5	650	476	115	137.9
津留	18	11	2	15	73.2	2	2	7	63.6	301	275	788	57.8	959	207	198	124.0
八重丸	17	9	-	12	75.5	2	2	5	55.6	186	209	542	57.8	677	216	44	104.1
金丸	11	5	-	2	73.5	2	1	2	40.0	142	52	147	43.1	261	4	103	61.3
迎町	3	-	-	-	-	-	-	-	-	-	-	-	-	-	-	-	-
中山	10	4	-	7	78.1	2	1	1	25.0	232	50	87	23.6	252	77	40	92.3
藤尾, 乙丸	12	11	1	12	68.5	-	3	8	72.7	-	403	1,283	76.1	1,211	400	75	153.3
松尾	19	11	1	14	71.2	1	2	8	72.7	160	341	1,211	70.7	477	789	446	155.6
立山, 木屋塚, 築井原	31	17	3	23	68.0	4	5	8	47.1	290	342	592	48.4	748	408	68	72.0
関村	36	28	2	32	72.4	4	14	10	35.7	420	1,352	990	35.8	1,748	602	412	98.6
坂下村	155	107	7	117	72.2	26	29	52	48.6	3,014	2,456	5,479	50.0	8,706	1,074	1,169	103.3
小次郎丸	9	7	1	10	71.0	-	6	1	14.3	-	563	112	16.6	330	104	241	96.4
鬼王	23	18	1	25	73.1	1	7	10	55.6	40	635	877	56.5	965	319	268	86.2
八田	4	2	x	x	x	x	x	x	x	x	x	x	x	x	x	x	x
大久保	8	6	-	6	72.2	2	4	-	0	108	217	-	0.0	179	53	93	54.2
次郎丸	8	4	-	5	76.0	2	2	-	0	202	120	-	0.0	279	5	38	80.5
井手	4	2	x	x	x	x	x	x	x	x	x	x	x	x	x	x	x
宮島	4	3	-	4	79.8	3	-	-	-	210	-	-	0.0	200	10	-	70.0
大西	4	3	-	3	68.0	1	-	2	66.7	160	-	211	56.9	171	200	-	123.7

農林業センサスからみた農業集落別主要データ(平成27年)(つづき)

区分	総農家数 (戸)	販売農家数 (戸)	満65歳未満 の専従農業者 がいる者 (戸)	基幹的 農業従事者数 (人)	基幹的 農業従事者の 平均年齢 (歳)	農業後継者有無別農家数			後継者なしの 農家率 (%)	農業後継者有無別経営耕地面積			後継者なしの 農家の経営耕 地面積占有率 (%)	農業経営体の経営耕地面積			1経営体当たり 経営耕地面積 (a)
						同居後継者 あり (戸)	他出後継者 あり (戸)	後継者なし (戸)		同居後継者 あり (a)	他出後継者 あり (a)	後継者なし (a)		田 (a)	畑(樹園地 を除く) (a)	樹園地 (a)	
北辺田西	6	5	-	6	80.0	-	1	4	80.0	-	80	367	82.1	339	33	75	89.4
北辺田東	8	7	1	8	70.9	2	-	5	71.4	206	-	1,037	83.4	1,159	34	50	177.6
出登	6	6	-	4	68.5	1	2	3	50.0	450	145	257	30.2	792	45	15	142.0
大場	7	7	-	7	73.3	1	2	4	57.1	75	225	511	63.0	744	37	30	115.9
胡麻草	9	4	-	5	66.8	2	1	1	25.0	261	120	72	15.9	393	60	-	113.3
中原	9	4	-	1	86.0	1	-	3	75.0	48	-	191	79.9	196	18	25	59.8
道山,日明	14	7	-	4	69.3	3	-	4	57.1	389	-	330	45.9	492	39	188	102.7
米田	32	22	3	24	70.1	6	2	14	63.6	823	191	1,031	50.4	1,842	63	140	97.4
大原村	265	150	15	176	69.3	36	22	92	61.3	5,352	2,826	7,840	48.9	10,685	3,225	2,222	109.0
向原	12	9	5	16	61.3	1	3	5	55.6	881	567	645	30.8	1,238	539	316	261.6
東豊永	75	42	2	51	70.5	7	8	27	64.3	802	969	2,233	55.8	2,826	917	375	98.0
小原	68	35	4	46	67.0	13	6	16	45.7	1,858	870	1,308	32.4	2,793	781	462	115.3
相谷	42	23	2	25	70.1	6	3	14	60.9	819	176	1,487	59.9	1,675	490	317	112.8
肥猪町	22	11	1	13	75.5	4	1	6	54.5	529	90	459	42.6	784	107	187	98.0
肥猪	46	30	1	25	72.1	5	1	24	80.0	463	154	1,708	73.5	1,369	391	565	77.5
賢木村	288	202	23	260	69.5	38	49	115	56.9	6,127	5,670	12,038	50.5	18,279	4,003	1,553	118.0
久重中	18	13	4	22	63.5	3	1	9	69.2	329	200	1,353	71.9	1,008	874	-	144.8
上長田東	16	14	-	16	66.4	5	4	5	35.7	856	442	530	29.0	1,555	228	45	130.6
上長田西、上長田南	19	11	-	14	73.2	-	4	7	63.6	-	322	694	68.3	902	42	72	92.4
高久野	16	13	2	24	70.2	3	2	8	61.5	591	209	1,126	58.5	1,807	52	67	148.2
長山小原	13	6	1	8	67.3	-	1	5	83.3	-	57	282	83.2	255	45	39	56.5
宮尾西	12	3	-	1	84.0	-	-	3	100.0	-	-	179	100.0	137	20	22	59.7
宮尾中	9	9	1	11	67.0	-	5	4	44.4	-	421	290	40.8	518	131	62	79.0
宮尾東	15	12	1	7	70.9	4	1	7	58.3	227	208	717	62.2	846	261	45	96.0
今	18	17	2	16	71.9	2	7	8	47.1	370	823	552	31.6	1,597	65	83	102.6
細永南	16	11	2	13	62.9	-	1	10	90.9	-	233	1,055	81.9	826	363	99	117.1
細永北	18	14	2	15	74.4	2	3	9	64.3	167	469	1,030	61.8	1,417	199	50	119.0
久重北	12	7	1	15	67.9	1	1	5	71.4	99	113	811	79.3	490	165	368	146.1
久重南	28	22	3	29	70.9	8	8	6	27.3	1,412	1,333	427	13.5	2,903	192	77	144.2
長山東	16	12	-	12	74.9	2	3	7	58.3	128	227	705	66.5	921	105	34	88.3
長山西	21	12	-	17	75.9	-	3	9	75.0	-	204	800	79.7	718	176	110	83.7
西豊永	41	26	4	40	67.6	8	5	13	50.0	1,948	409	1,487	38.7	2,379	1,085	380	147.8
米富村2-1	65	42	3	44	73.6	6	9	27	64.3	431	547	2,746	73.7	2,769	589	366	88.7
田原	28	18	2	18	73.1	4	4	10	55.6	318	221	582	51.9	674	254	193	62.3
柿原	19	11	-	8	72.4	1	4	6	54.5	57	241	859	74.2	893	106	158	105.2
上南田原	18	13	1	18	74.6	1	1	11	84.6	56	85	1,305	90.2	1,202	229	15	111.2
長洲町	380	225	51	311	66.7	50	36	139	61.8	15,119	8,492	25,087	51.5	44,775	3,461	1,508	220.1
長洲町	33	17	2	25	70.0	1	2	14	82.4	33	626	898	57.7	1,743	660	200	137.0
東荒神	13	6	1	12	65.8	-	1	5	83.3	-	43	410	90.5	757	526	200	211.9
大明神	6	5	x	x	x	x	x	x	x	x	x	x	x	x	x	x	x
下東	2	-	-	-	-	-	-	-	-	-	-	-	-	-	-	-	-
上区南	2	-	-	-	-	-	-	-	-	-	-	-	-	-	-	-	-
上区西	2	1	x	x	x	x	x	x	x	x	x	x	x	x	x	x	x
上区東	8	5	1	5	65.4	1	1	3	60.0	33	583	155	20.1	718	53	-	154.2

農林業センサスからみた農業集落別主要データ(平成27年)(つづき)

区分	総農家数 (戸)	販売農家数 (戸)	満年齢専従者(65歳未満) (戸)	農業従事者数 (人)	農業従事者の平均年齢 (歳)	農業後継者有無別農家数			後継者なしの農家率 (%)	農業後継者有無別経営耕地面積			後継者なしの経営耕地占有率 (%)	農業経営体の経営耕地面積			1経営体当たり経営耕地面積 (a)
						同居後継者あり (戸)	他出後継者あり (戸)	後継者なし (戸)		同居後継者あり (a)	他出後継者あり (a)	後継者なし (a)		田 (a)	畑(樹園地を除く) (a)	樹園地 (a)	
清里村2-2	46	32	8	46	62.5	8	6	18	56.3	1,729	696	2,207	47.6	4,219	380	33	144.8
梅田	24	16	5	23	62.3	4	4	8	50.0	636	459	848	43.6	1,706	204	33	121.4
駅通り	2	2	x	x	x	x	x	x	x	x	x	x	x	x	x	x	x
建浜	20	14	x	x	x	x	x	x	x	x	x	x	x	x	x	x	x
六栄村	157	94	34	157	65.0	19	15	60	63.8	9,996	5,227	15,581	50.6	27,709	1,820	1,275	331.2
塩屋	7	6	3	12	61.0	1	3	2	33.3	120	1,602	160	8.5	1,800	82	-	313.7
永方	29	15	5	26	67.5	2	4	9	60.0	1,184	1,137	2,179	48.4	3,834	666	-	300.0
葛輪	16	8	3	13	66.9	-	2	6	75.0	-	1,265	3,369	72.7	3,696	459	479	579.3
赤田	13	10	5	20	64.6	3	-	7	70.0	638	-	506	44.2	352	72	720	114.4
宮崎	8	1	x	x	x	x	x	x	x	x	x	x	x	x	x	x	x
向野	18	12	6	26	62.8	6	2	4	33.3	6,341	212	3,921	37.4	10,309	129	36	952.2
立野	12	6	2	9	59.6	1	-	5	83.3	78	-	551	87.6	629	-	-	104.8
鷺巣	17	14	6	28	62.0	1	-	13	92.9	1,000	-	2,128	68.0	2,812	316	-	223.4
高田	6	2	x	x	x	x	x	x	x	x	x	x	x	x	x	x	x
赤崎	11	6	-	3	72.0	1	1	4	66.7	160	308	351	42.9	819	-	-	136.5
折地	20	14	3	14	73.8	3	2	9	64.3	217	220	1,836	80.8	2,157	76	40	162.4
腹赤村	144	82	7	83	71.3	22	13	47	57.3	3,361	1,943	6,401	54.7	11,104	601	-	142.7
腹赤新町	12	8	-	5	70.4	3	4	1	12.5	214	438	47	6.7	650	49	-	87.4
腹赤	25	14	-	17	72.9	3	1	10	71.4	607	801	2,550	64.4	3,686	272	-	282.7
清源寺	44	23	7	27	70.9	7	5	11	47.8	1,560	484	2,204	51.9	4,104	144	-	184.7
平原	25	13	-	10	76.4	2	2	9	69.2	166	126	436	59.9	700	28	-	56.0
上沖洲	38	24	-	24	68.7	7	1	16	66.7	814	94	1,164	56.2	1,964	108	-	86.3
和水町	1,241	826	156	1,187	68.6	172	134	520	63.0	31,502	16,879	61,952	56.2	67,715	23,403	28,706	142.5
江田町	147	78	10	96	71.0	11	21	46	59.0	1,253	1,680	6,400	68.6	5,950	2,469	914	119.7
白石	19	12	1	15	73.0	2	3	7	58.3	438	209	884	57.7	1,371	150	10	127.6
北原	7	2	x	x	x	x	x	x	x	x	x	x	x	x	x	x	x
鶯原	14	10	1	12	70.6	-	7	3	30.0	-	462	375	44.8	655	139	43	83.7
中原	16	11	2	19	68.4	1	-	10	90.9	83	-	1,188	93.5	704	467	100	115.5
牧野	9	4	1	6	72.5	-	-	4	100.0	-	-	503	100.0	423	65	15	125.8
寺山	14	9	-	6	70.2	2	1	6	66.7	262	54	436	58.0	424	190	138	83.6
江光寺	7	6	1	5	71.0	-	1	5	83.3	-	91	458	83.4	431	103	15	91.5
中路	7	3	1	4	54.8	-	2	1	33.3	-	91	700	88.5	69	706	16	263.7
馬場	3	2	x	x	x	x	x	x	x	x	x	x	x	x	x	x	x
皆行原	2	-	-	-	-	-	-	-	-	-	-	-	-	-	-	-	-
浦谷	8	6	1	5	75.6	-	3	3	50.0	-	576	770	57.2	660	201	485	224.3
立石	5	3	1	3	69.3	1	1	1	33.3	96	114	185	46.8	237	138	20	131.7
大江田	14	8	-	12	74.5	4	-	4	50.0	326	-	809	71.3	860	235	40	141.9
藤田	6	1	x	x	x	x	x	x	x	x	x	x	x	x	x	x	x
前原	16	1	x	x	x	x	x	x	x	x	x	x	x	x	x	x	x
花蔭村	121	75	-	71	72.7	22	14	39	52.0	2,653	1,199	3,104	44.6	4,964	1,504	498	91.7
上日平	16	10	-	11	70.9	4	1	5	50.0	581	115	489	41.3	753	347	85	118.5
下日平	15	12	-	9	69.1	6	1	5	41.7	583	210	654	45.2	991	350	106	120.6
西用木	11	5	-	7	74.6	3	-	2	40.0	631	-	114	15.3	629	81	35	149.0
北用木	16	10	-	8	66.0	4	-	6	60.0	427	-	298	41.1	639	71	15	72.5

農林業センサスからみた農業集落別主要データ(平成27年)(つづき)

区分	総農家数 (戸)	販売農家数 (戸)	満年齢専従者(65歳未満) (戸)	農業従事者数 (人)	農業従事者の平均年齢 (歳)	農業後継者有無別農家数			後継者なしの農家率 (%)	農業後継者有無別経営耕地面積			後継者なしの経営耕地占有率 (%)	農業経営体の経営耕地面積			1経営体当たり経営耕地面積 (a)
						同居後継者あり (戸)	他出後継者あり (戸)	後継者なし (戸)		同居後継者あり (a)	他出後継者あり (a)	後継者なし (a)		田 (a)	畑(樹園地を除く) (a)	樹園地 (a)	
南用木	10	4	-	4	64.8	2	-	2	50.0	82	-	130	61.3	167	35	10	53.0
萩原	27	16	-	19	77.7	2	8	6	37.5	219	545	676	46.9	945	340	155	90.0
蜻浦	26	18	-	13	75.2	1	4	13	72.2	130	329	743	61.8	840	280	92	63.8
川沿村	126	71	10	97	69.2	15	10	46	64.8	2,727	1,038	5,366	58.8	5,023	2,902	1,728	136.0
江栗第1	10	4	1	5	67.6	-	1	3	75.0	-	70	370	84.1	279	91	70	110.0
江栗第2	8	5	-	7	80.0	1	1	3	60.0	50	130	287	61.5	262	50	155	93.4
江栗第3	11	4	-	2	74.0	-	2	2	50.0	-	150	205	57.7	209	91	55	88.8
竈門第1	12	8	3	15	74.8	4	2	2	25.0	218	177	244	38.2	174	152	313	79.9
竈門第2	15	9	3	15	55.2	3	-	6	66.7	1,693	-	576	25.4	256	1,648	365	283.6
上久井原	20	15	1	17	69.6	3	1	11	73.3	262	120	1,079	73.9	1,341	90	30	97.4
下久井原	14	6	-	5	67.6	1	-	5	83.3	150	-	997	86.9	1,104	12	31	191.2
長小田	15	7	1	12	67.0	2	-	5	71.4	314	-	557	63.9	552	190	129	124.4
内田第1	7	3	-	4	72.3	-	-	3	100.0	-	-	433	100.0	266	56	111	144.3
内田第2	10	6	1	11	75.3	1	2	3	50.0	40	270	503	61.9	472	28	313	135.5
内田第3	4	4	-	4	68.8	-	1	3	75.0	-	121	115	48.7	108	494	156	151.6
東郷村	200	135	22	198	69.4	25	16	94	69.6	4,007	1,613	11,009	66.2	7,346	7,005	2,535	121.5
米渡尾	19	14	-	12	74.6	3	2	9	64.3	245	109	694	66.2	728	244	98	71.3
久米野	25	16	2	19	69.9	-	-	16	100.0	-	-	1,228	100.0	388	211	629	76.8
岩尻	26	17	3	23	69.7	8	4	5	29.4	1,092	294	617	30.8	1,368	199	436	117.8
志口永	11	8	2	17	68.6	2	2	4	50.0	1,347	218	549	26.0	467	1,443	204	264.3
古閑	7	7	2	7	74.1	1	1	5	71.4	150	111	406	60.9	364	185	118	95.3
本村	25	18	-	25	71.6	3	3	12	66.7	138	453	867	59.5	675	367	416	81.0
前野	2	1	x	x	x	x	x	x	x	x	x	x	x	x	x	x	x
焼米	16	12	1	16	71.7	1	2	9	75.0	162	312	757	61.5	867	314	75	96.6
大屋	21	15	5	28	68.9	-	1	14	93.3	-	86	2,998	97.2	625	2,151	308	205.6
東	12	7	-	6	78.5	2	1	4	57.1	99	30	947	88.0	895	145	110	143.8
菰田	8	6	x	x	x	x	x	x	x	x	x	x	x	443	83	80	86.6
中	13	7	2	17	69.4	-	-	7	100.0	-	-	826	100.0	278	492	56	118.0
西	15	7	5	21	57.0	2	-	5	71.4	587	-	617	51.2	132	1,067	5	172.0
神尾村	183	113	15	149	70.0	17	18	78	69.0	2,691	2,420	9,379	64.7	11,575	2,500	1,989	137.3
野田	24	11	5	17	65.2	4	-	7	63.6	939	-	819	46.6	1,194	387	177	159.8
石坂, 桃木	14	8	1	12	76.6	1	3	4	50.0	60	271	417	55.7	578	57	113	93.5
乙丸, 梶原	8	5	-	6	64.5	-	3	2	40.0	-	283	148	34.3	309	10	112	86.2
高畑, 小屋敷	2	-	-	-	-	-	-	-	-	-	-	-	-	-	-	-	-
栗山, 小次郎丸	10	6	2	9	70.9	-	-	6	100.0	-	-	737	100.0	665	48	52	109.3
上津田	25	18	3	25	74.6	1	5	12	66.7	31	1,011	1,732	62.4	1,466	740	568	154.1
下津田	17	12	2	19	61.0	3	1	8	66.7	344	148	937	65.6	1,101	228	100	119.1
上平野	18	12	1	11	73.8	-	4	8	66.7	-	449	1,311	74.5	1,584	120	56	146.7
下平野	14	11	-	14	68.6	1	1	9	81.8	150	138	786	73.2	844	124	106	97.6
上岩	12	4	-	7	66.7	4	-	-	0	354	-	-	0.0	1,781	73	-	370.8
中岩	18	12	-	14	73.1	2	-	10	83.3	159	-	1,216	88.4	1,097	150	154	107.8
下岩	21	14	1	15	72.6	1	1	12	85.7	654	120	1,276	62.2	956	563	551	138.0
緑村	233	185	41	290	68.5	41	24	120	64.9	5,590	3,458	13,284	59.5	18,793	3,634	3,275	136.7
山口	8	8	3	9	67.0	1	4	3	37.5	48	529	388	40.2	657	58	250	120.6
猿懸	24	19	4	31	70.3	4	1	14	73.7	435	146	1,285	68.9	1,161	96	609	98.2

農林業センサスからみた農業集落別主要データ(平成27年)(つづき)

区 分	総農家数 (戸)	販売農家数 (戸)	主業農家 (65歳未満 農業専従 者がいる) (戸)	基幹的 農業従事者数 (人)	基幹的 農業従事者の 平均年齢 (歳)	農業後継者有無別農家数			後継者なしの 農家率 (%)	農業後継者有無別経営耕地面積			後継者なしの 農家の経営耕 地面積占有率 (%)	農業経営体の経営耕地面積			1経営体当たり 経営耕地面積 (a)
						同居後継者 あり (戸)	他出後継者 あり (戸)	後継者なし (戸)		同居後継者 あり (a)	他出後継者 あり (a)	後継者なし (a)		田 (a)	畑(樹園地 を除く) (a)	樹園地 (a)	
下平	13	12	5	24	69.1	3	2	7	58.3	195	152	775	69.1	942	155	25	93.5
坂本	28	21	7	40	62.2	8	1	12	57.1	1,352	390	1,144	39.6	1,741	110	1,035	137.4
橋上	18	15	3	25	69.9	1	3	11	73.3	81	246	1,205	78.7	2,112	120	-	131.3
瀬戸	8	3	1	5	71.8	-	-	3	100.0	-	-	236	100.0	213	23	-	78.7
宿	11	7	4	14	61.9	-	1	6	85.7	-	180	1,206	87.0	992	24	370	198.0
横枕	10	10	1	14	73.0	6	2	2	20.0	796	185	205	17.3	2,109	1,647	100	350.5
台	10	9	5	17	60.8	3	2	4	44.4	948	510	709	32.7	1,986	131	50	240.8
芝中	4	3	1	7	65.3	1	-	2	66.7	135	-	180	57.1	259	41	15	105.0
日向	12	11	1	11	69.1	1	-	10	90.9	90	-	860	90.5	870	31	49	86.4
西光寺	5	3	-	3	77.7	1	-	2	66.7	75	-	86	53.4	105	56	-	53.7
小原	26	21	1	24	73.7	5	4	12	57.1	642	304	876	48.1	1,389	333	100	86.8
有山	14	13	2	24	70.9	4	3	6	46.2	363	720	503	31.7	1,218	228	140	122.0
岡	6	1	x	x	x	x	x	x	x	x	x	x	x	x	x	x	x
迫丸	12	10	1	14	70.5	-	-	10	100.0	-	-	1,244	100.0	707	260	277	124.4
上東	9	9	2	16	68.6	-	1	8	88.9	-	96	1,490	93.9	1,572	9	5	176.2
平々	3	1	x	x	x	x	x	x	x	x	x	x	x	x	x	x	x
西口	2	-	-	-	-	-	-	-	-	-	-	-	-	-	-	-	-
浦部	7	7	-	7	75.1	2	-	5	71.4	240	-	495	67.3	430	55	250	105.0
萱原	3	2	x	x	x	x	x	x	x	x	x	x	x	x	x	x	x
春富村	231	169	58	286	65.6	41	31	97	57.4	12,581	5,471	13,410	42.6	14,064	3,389	17,767	204.8
中林	6	6	2	9	70.4	1	1	4	66.7	40	110	628	80.7	716	62	-	129.7
永浦, 稲泉	17	15	3	15	68.2	1	3	11	73.3	281	328	909	59.9	1,746	372	200	144.9
切畑, 境	19	8	1	6	64.0	-	3	5	62.5	-	250	346	58.1	566	-	30	74.5
村, 古閑	12	7	2	11	71.1	1	-	6	85.7	280	-	470	62.7	635	85	30	107.1
遠野	10	5	-	6	68.2	1	2	2	40.0	200	127	116	26.2	271	83	109	77.2
山森, 原口	12	9	2	18	65.4	1	2	6	66.7	93	350	772	63.5	851	266	98	135.0
畑田, 簾置	14	12	4	15	61.9	3	-	9	75.0	274	-	854	75.7	1,018	80	30	94.0
福田	4	2	x	x	x	x	x	x	x	x	x	x	x	225	60	-	142.5
太郎丸, 坂口	16	13	6	25	62.2	6	2	5	38.5	1,057	350	583	29.3	1,087	573	330	153.1
田中, 馬場田	16	11	1	18	72.9	5	2	4	36.4	457	317	316	29.0	887	38	165	99.1
小田, 赤四郎	12	9	4	18	66.2	3	-	6	66.7	254	-	457	64.3	585	26	100	79.0
西山, 大平	18	15	7	34	65.2	6	-	9	60.0	4,788	-	2,368	33.1	855	826	7,475	572.3
木下, 鬼丸	15	11	4	19	67.5	2	1	8	72.7	107	55	1,715	91.4	647	80	1,150	170.6
陣内, 観音寺	21	20	10	40	63.3	5	5	10	50.0	1,584	1,700	2,250	40.7	815	99	4,620	276.7
野中	25	18	8	30	63.5	4	10	4	22.2	2,176	1,884	421	9.4	2,150	254	3,015	301.1
犬ヶ蔵, 菰田	5	2	x	x	x	x	x	x	x	x	x	x	x	110	30	115	127.5
久郎原, 山口	9	6	3	13	63.5	1	-	5	83.3	740	-	915	55.3	900	455	300	275.8