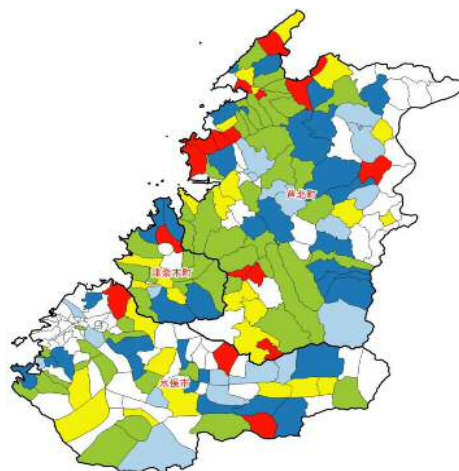


～「地域の農業を見て・知って・活かすDB」～
(人・農地プランの実質化に向けて)

農林業センサスからみた農業集落別主要データ



令和元年11月
九州農政局熊本県拠点

利用者のために

1 「地域の農業を見て・知って・活かすDB」について

- (1) 本書で掲載している旧市町村別地図、農業集落地図、統計表のデータは、すべて「地域の農業を見て・知って・活かすDB」を利用し作成しています。
- (2) 「地域の農業を見て・知って・活かすDB」は、農林水産省HPトップ画面の「統計情報」から利用できます。
利用については、農林水産省HPトップ画面 → 統計情報 → 地域の農業を見て・知って・活かすDBから各データを出力することができます。
- (3) 農業集落別地図の作成は、地理情報システム(QGIS)を利用しており、「データ利用の手引」にシステムのURLがあり、インストールできます。
- (4) 本書の農林業センサスデータは、「統計データ」にある2015年農林業センサス結果を利用し、総農家数が1戸以上ある農業集落について統計表を作成しています。
なお、販売農家数が2戸以下の場合、調査結果の秘密保護の観点から当該結果を「X」表示とする秘匿措置を施しています。「-」は「調査は行ったが事実のないもの」です。
- (5) 統計表の各項目については、人・農地プランの実質化に向けた取組の参考となるように、農業集落ごとの農業後継者有無別農家数及び経営耕地面積等や農業集落地図は後継者なし(同居あかつぎ及び他出あかつぎがない)販売農家の経営耕地面積占有率を見える化しています。
- (6) 農業集落名については、市町村によって農業集落数に差があるため、文字のポイントが小さかったり、すべての集落名等が表示されていない場合があります。
- (7) ご利用に当たっては、HPの「利用上の注意」等をご確認ください。

2 用語の解説

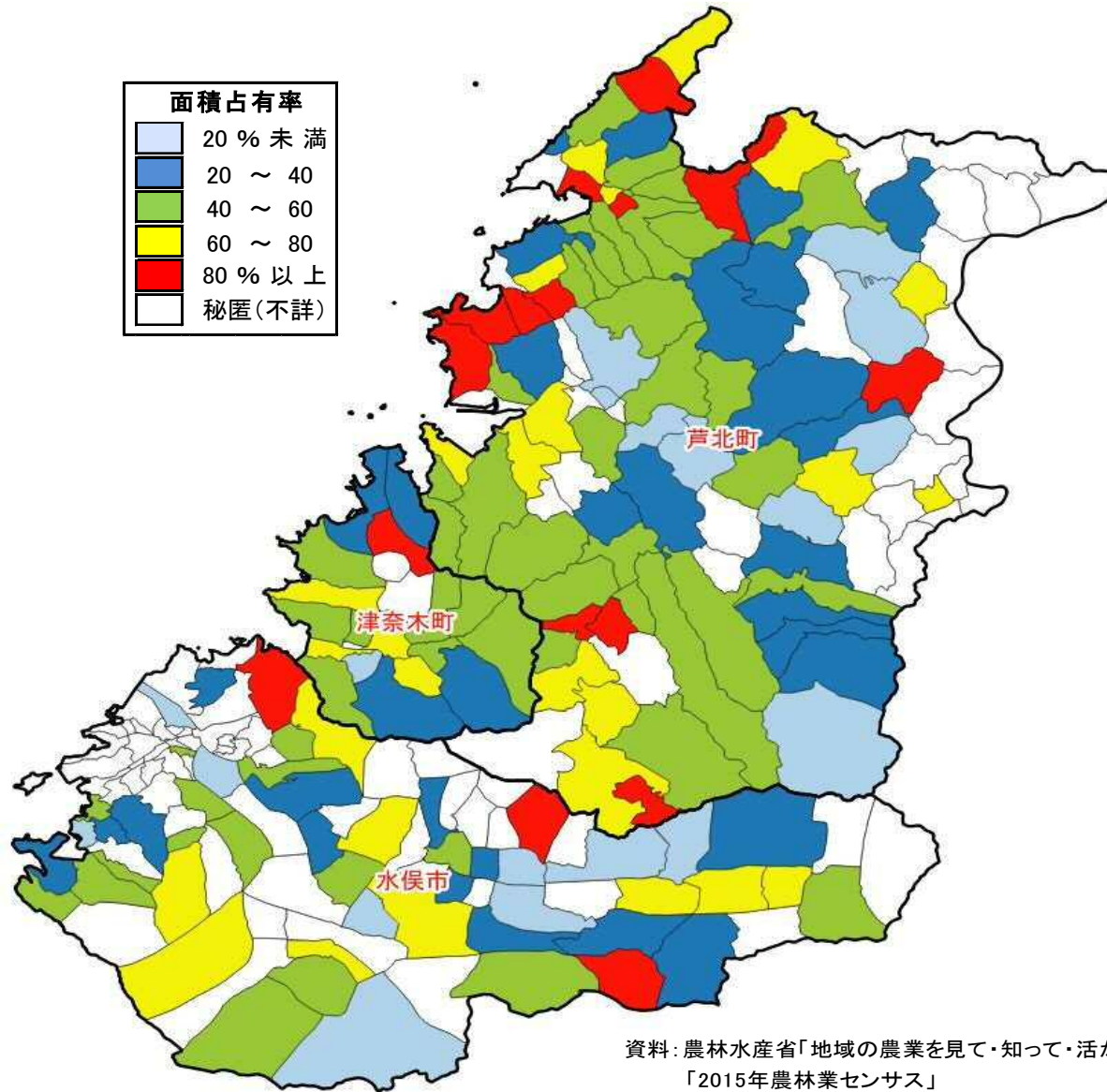
農家	経営耕地面積が10アール以上の農業を行う世帯又は過去1年間における農業生産物の総販売額が15万円以上の規模の農業を行う世帯をいう。
販売農家	経営耕地面積が30アール以上又は調査期日前1年間における農産物販売金額が50万円以上の農家をいう。
主業農家	農業所得が主(農業所得が農外所得以上)で1年間に60日以上自営農業に従事している65歳未満の世帯員がいる農家をいう。
基幹的農業従事者	農業就業人口(自営農業に主として従事した世帯員)のうち、ふだん仕事として主に自営農業に従事している者をいう。
農業後継者	15歳以上の者で、次の代でその家の農業経営を継承する者をいう(予定者を含む。)
経営耕地	調査期日現在で農林業経営体が経営している耕地(けい畔を含む田、樹園地及び畑)をいい、自ら所有し耕作している耕地(自作地)と、他から借りて耕作している耕地(借入耕地)の合計である。土地台帳の地目や面積に関係なく、実際の地目別の面積とした。
農業経営体	次のいずれかに該当する事業を行う者をいいます。 (1)経営耕地面積が30アール以上の規模の農業 (2)農作物の作付面積又は栽培面積、家畜の飼養頭羽数又は出荷羽数、その他の事業の規模が次の農林業経営体の外形基準以上の農業 ①露地野菜作付面積 15アール ②施設野菜栽培面積 350平方メートル ③果樹栽培面積 10アール ④露地花き栽培面積 10アール ⑤施設花き栽培面積 250平方メートル ⑥搾乳牛飼養頭数 1頭 ⑦肥育牛飼養頭数 1頭 ⑧豚飼養頭数 15頭 ⑨採卵鶏飼養羽数 150羽 ⑩ブロイラー年間出荷羽数 1,000羽 ⑪その他 調査期日前1年間における農業生産物の総販売額50万円に相当する事業の規模 (3)農作業の受託の事業

目 次

区 分	農業集落地図	主要データ
芦北	1	-
水俣市	2	5
芦北町	3	7
津奈木町	4	9

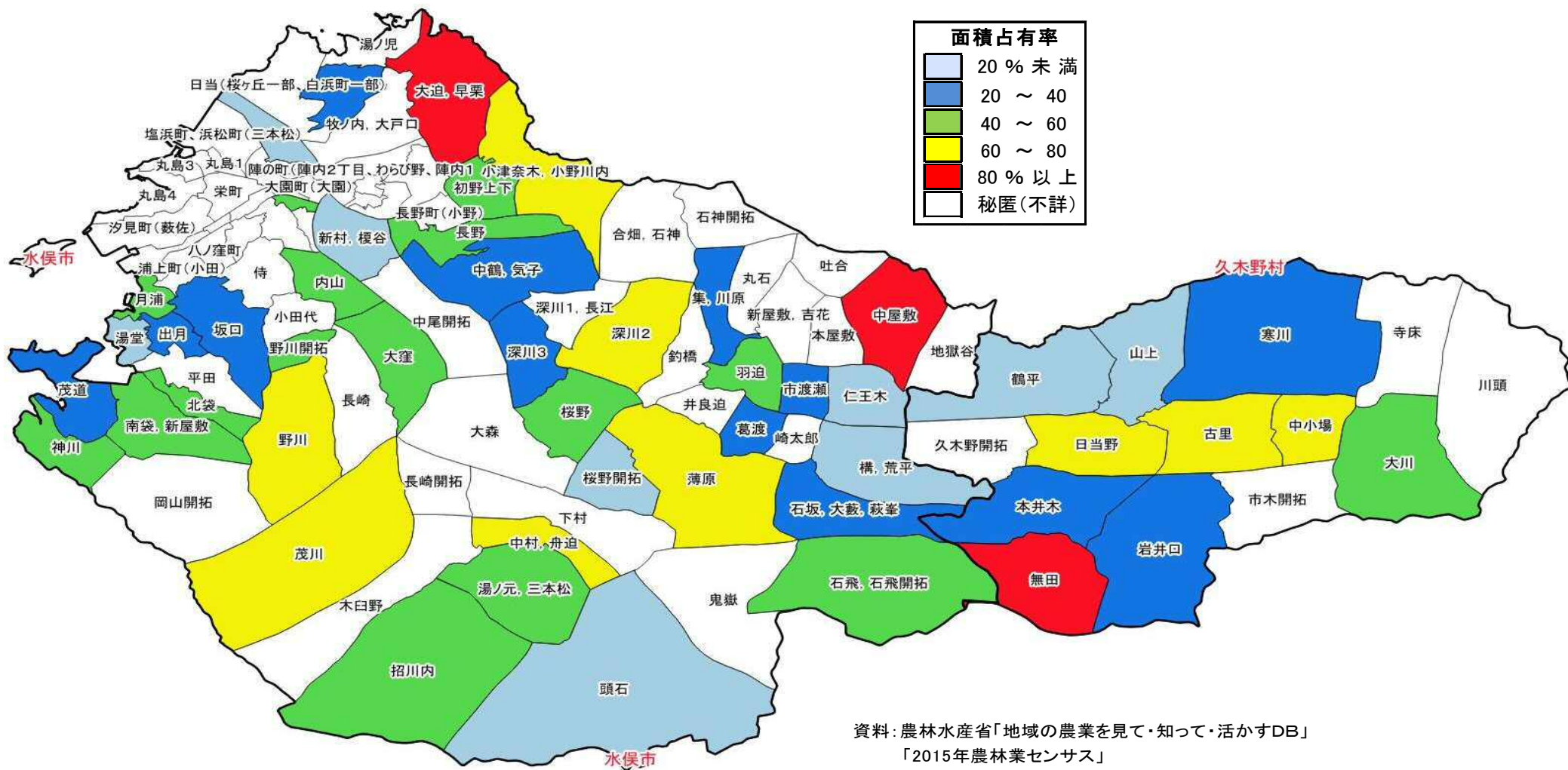
【芦 北】

農業後継者がいない販売農家の経営耕地面積占有率(平成27年)









【水俣市】

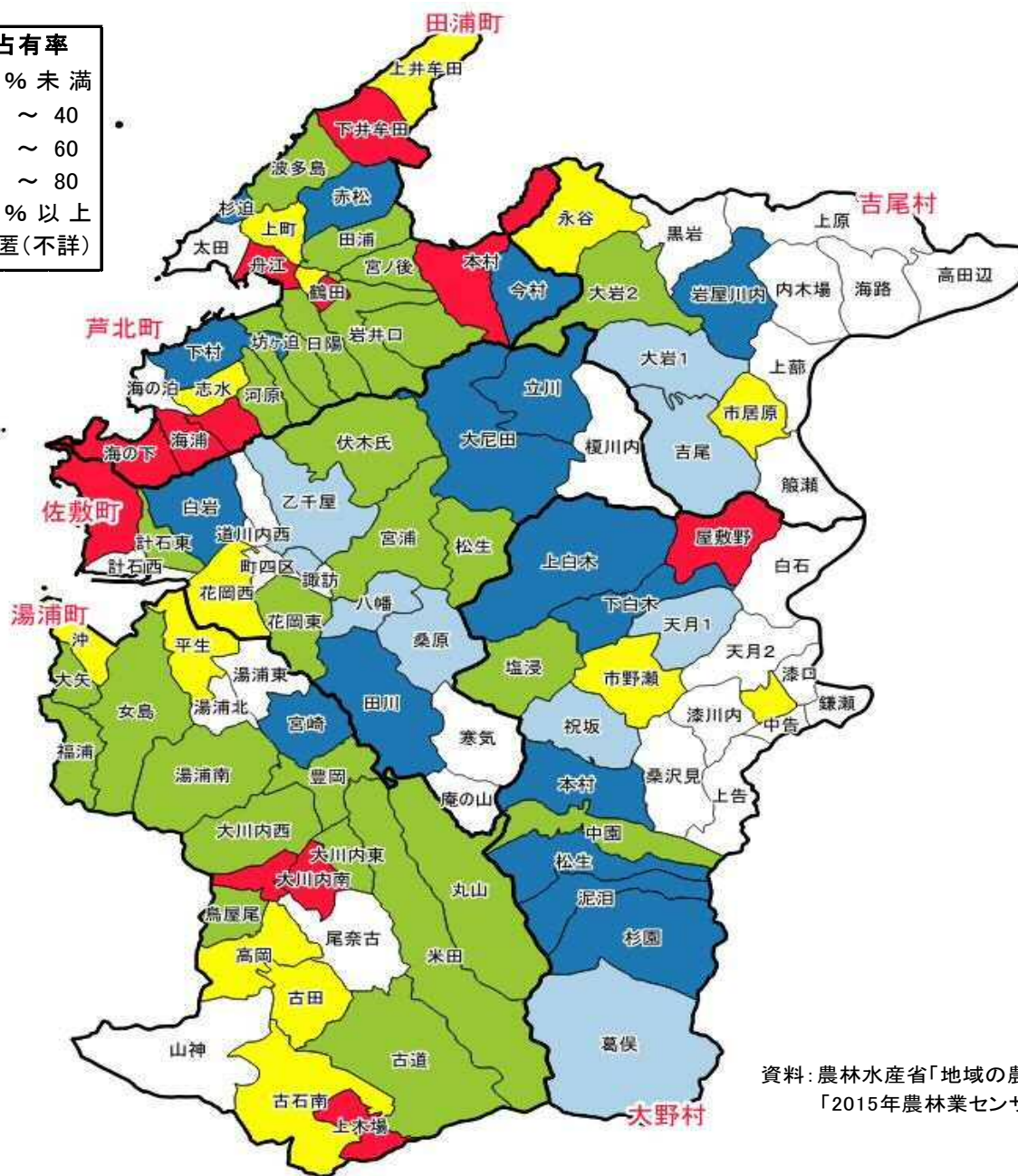
農業後継者がいない販売農家の経営耕地面積占有率(平成27年)



【芦北町】

農業後継者がいない販売農家の経営耕地面積占有率(平成27年)

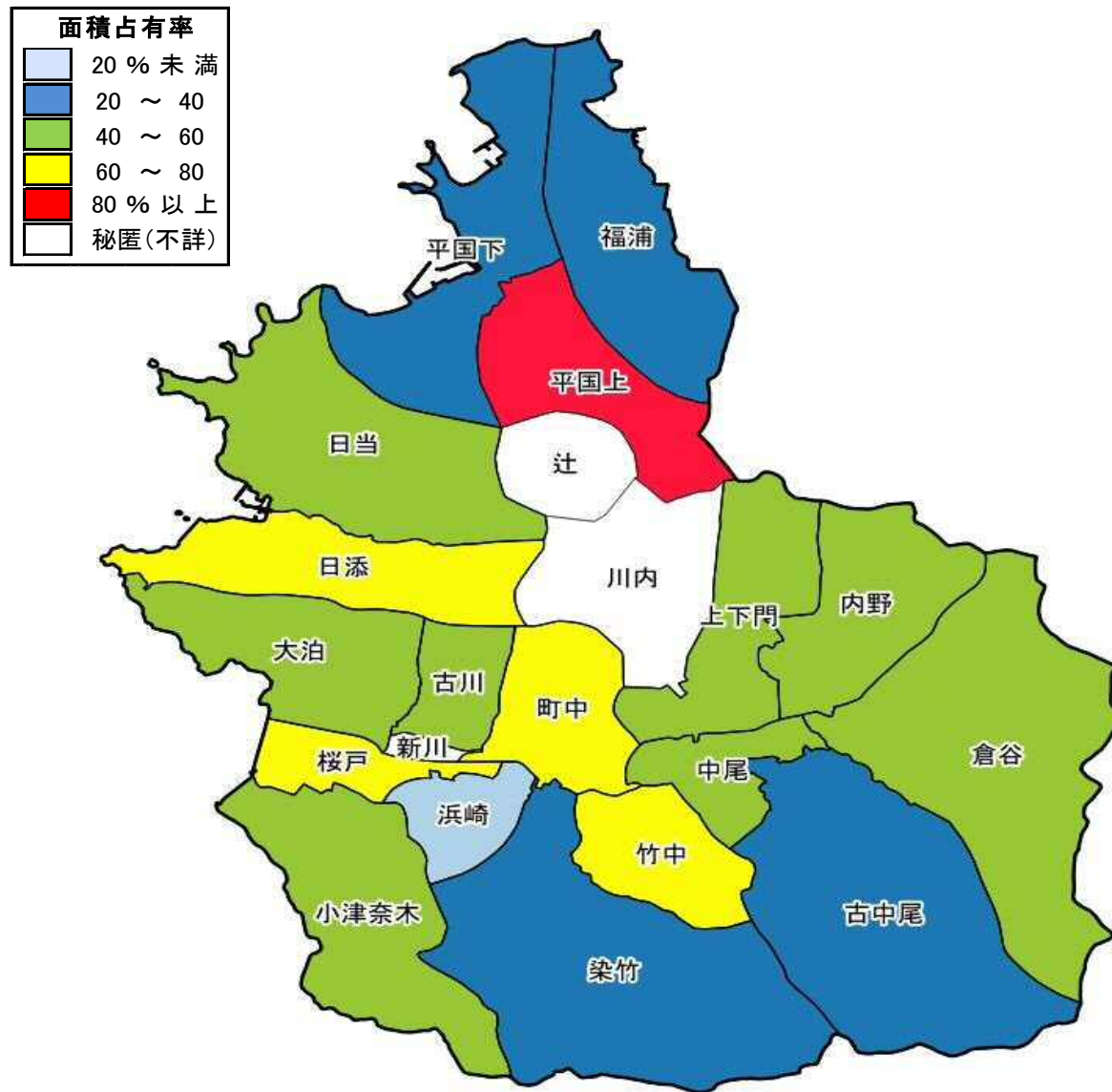
面積占有率	
	20%未満
	20～40
	40～60
	60～80
	80%以上
	秘匿(不詳)



資料：農林水産省「地域の農業を見て・知って・活かすDB」
「2015年農林業センサス」

【津 奈 木 町】

農業後継者がいない販売農家の経営耕地面積占有率(平成27年)



資料:農林水産省「地域の農業を見て・知って・活かすDB」
「2015年農林業センサス」

農林業センサスからみた農業集落別主要データ(平成27年)

区分	総農家数	販売農家数	満年齢専従者(65歳未満)	農業従事者数	農業従事者の平均年齢	農業後継者有無別農家数			後継者なしの農家率	農業後継者有無別経営耕地面積			後継者なしの経営耕地占有率	農業経営体の経営耕地面積			1経営体当たり経営耕地面積
						同居後継者あり	他出後継者あり	後継者なし		同居後継者あり	他出後継者あり	後継者なし		田	畑(樹園地を除く)	樹園地	
	(戸)	(戸)	(戸)	(人)	(歳)	(戸)	(戸)	(戸)	(%)	(a)	(a)	(a)	(%)	(a)	(a)	(a)	(a)
熊本県	58,414	40,103	12,715	65,209	64.3	10,117	6,505	23,481	58.6	2,128,971	1,056,261	3,698,960	53.7	5,478,706	1,741,768	977,812	200.3
水俣市	902	389	64	538	69.0	83	121	185	47.6	9,898	11,470	15,789	42.5	14,277	8,949	18,796	103.8
水俣市	716	288	53	415	68.2	68	82	138	47.9	8,959	8,534	12,703	42.1	9,135	7,223	18,601	115.4
古城3丁目ひばりが丘(田子須)	8	1	x	x	x	x	x	x	x	x	x	x	x	x	x	x	x
馬場(古城1丁目、2丁目一部)	5	-	-	-	-	-	-	-	-	-	-	-	-	-	-	-	-
田平(古城1丁目、陣内1丁目一部)	5	1	x	x	x	x	x	x	x	x	x	x	x	x	x	x	x
陣の町(陣内2丁目、わらび野、陣内1)	1	-	-	-	-	-	-	-	-	-	-	-	-	-	-	-	-
新町(古城1丁目、2丁目一部)	1	1	x	x	x	x	x	x	x	x	x	x	x	x	x	x	x
大窪	6	4	-	6	77.8	-	2	2	50.0	-	94	83	46.9	162	15	-	44.3
内山	12	4	-	6	76.2	-	1	3	75.0	-	168	200	54.3	68	230	70	92.0
新村, 榎谷	17	3	-	4	67.5	2	1	-	0	468	106	-	0.0	415	159	-	191.3
中尾開拓	1	1	x	x	x	x	x	x	x	x	x	x	x	x	x	x	x
長野	10	4	-	3	69.7	1	1	2	50.0	34	35	85	55.2	106	48	-	38.5
長野町(小野)	4	1	x	x	x	x	x	x	x	x	x	x	x	x	x	x	x
中鶴, 気子	19	3	-	4	76.8	-	2	1	33.3	-	117	60	33.9	147	30	-	59.0
初野上下	12	8	1	10	65.4	2	-	6	75.0	350	-	288	45.1	90	118	430	79.8
大迫, 早栗	9	3	1	2	63.0	-	-	3	100.0	-	-	176	100.0	128	15	33	58.7
小津奈木,																	
小野川内	11	4	-	5	77.8	1	-	3	75.0	37	-	120	76.4	99	20	38	39.3
合畑, 石神	4	-	-	-	-	-	-	-	-	-	-	-	-	-	-	-	-
石神開拓	2	1	x	x	x	x	x	x	x	x	x	x	x	x	x	x	x
深川1, 長江	17	1	x	x	x	x	x	x	x	x	x	x	x	x	x	x	x
深川2	8	4	-	6	71.5	1	-	3	75.0	70	-	115	62.2	175	-	10	46.3
深川3	7	3	-	4	76.0	-	2	1	33.3	-	99	35	26.1	79	45	10	44.7
集, 川原	15	7	-	10	75.0	3	3	1	14.3	341	188	222	29.6	295	47	409	107.3
丸石	5	-	-	-	-	-	-	-	-	-	-	-	-	-	-	-	-
新屋敷, 吉花	8	-	-	-	-	-	-	-	-	-	-	-	-	-	-	-	-
本屋敷	4	2	x	x	x	x	x	x	x	x	x	x	x	x	x	x	x
中屋敷	8	3	-	1	79.0	-	-	3	100.0	-	-	116	100.0	114	2	-	38.7
吐合	5	2	x	x	x	x	x	x	x	x	x	x	x	x	x	x	x
仁王木	10	7	1	7	76.6	3	4	-	0	127	198	-	0.0	305	20	-	46.4
市渡瀬	6	3	-	5	71.8	2	-	1	33.3	81	-	43	34.7	121	3	-	41.3
羽迫	18	7	-	9	69.8	-	2	5	71.4	-	231	222	49.0	395	27	31	64.7
釣橋	7	2	x	x	x	x	x	x	x	x	x	x	x	x	x	x	x
構, 荒平	18	4	-	1	80.0	2	1	1	25.0	119	34	38	19.9	150	35	6	47.8
石坂, 大藪, 萩峯	17	6	1	9	69.1	2	2	2	33.3	172	166	164	32.7	352	90	60	83.7
石飛, 石飛開拓	9	8	7	17	60.7	-	3	5	62.5	-	1,235	1,488	54.6	198	95	2,430	340.4
崎太郎	5	1	x	x	x	x	x	x	x	x	x	x	x	x	x	x	x
鬼嶽	6	2	x	x	x	x	x	x	x	x	x	x	x	x	x	x	x
葛渡	10	4	1	4	73.5	1	1	2	50.0	53	71	51	29.1	148	27	-	43.8
薄原	18	10	7	19	66.8	1	2	7	70.0	99	607	1,670	70.3	315	21	2,040	237.6
桜野	18	8	1	10	69.2	1	3	4	50.0	39	258	242	44.9	388	91	60	67.4

農林業センサスからみた農業集落別主要データ(平成27年)(つづき)

区分	総農家数 (戸)	販売農家数 (戸)	満年齢専従者(65歳未満) (戸)	農業従事者数 基幹的 (人)	農業従事者の平均年齢 基幹的 (歳)	農業後継者有無別農家数			後継者なしの農家率 (%)	農業後継者有無別経営耕地面積			後継者なしの経営耕地占有率 (%)	農業経営体の経営耕地面積			1経営体当たり経営耕地面積 (a)
						同居後継者あり (戸)	他出後継者あり (戸)	後継者なし (戸)		同居後継者あり (a)	他出後継者あり (a)	後継者なし (a)		田 (a)	畑(樹園地を除く) (a)	樹園地 (a)	
頭石	23	7	1	11	63.1	4	1	2	28.6	363	48	94	18.6	313	192	-	72.1
招川内	16	10	-	14	73.0	2	2	6	60.0	200	80	282	50.2	511	46	5	56.2
湯ノ元, 三本松	12	3	-	2	73.0	-	2	1	33.3	-	68	83	55.0	71	80	-	50.3
中村, 舟迫	9	3	-	4	67.5	-	1	2	66.7	-	45	95	67.9	185	5	-	47.5
下村	4	1	x	x	x	x	x	x	x	x	x	x	x	x	x	x	x
桜野開拓	7	3	1	3	61.3	2	1	-	0	121	430	-	0.0	118	3	430	183.7
大森	5	1	x	x	x	x	x	x	x	x	x	x	x	x	x	x	x
茂川	8	6	-	5	75.4	-	3	3	50.0	-	140	246	63.7	211	161	14	64.3
野川	7	4	-	6	70.0	1	-	3	75.0	70	-	217	75.6	170	77	40	71.8
野川開拓	3	3	2	8	60.0	1	-	2	66.7	130	-	185	58.7	-	315	-	105.0
長崎	6	2	x	x	x	x	x	x	x	x	x	x	x	x	x	x	x
木臼野	6	1	x	x	x	x	x	x	x	x	x	x	x	x	x	x	x
北袋	15	6	1	10	70.7	1	2	3	50.0	354	115	420	47.2	173	250	466	148.2
平田	12	2	x	x	x	x	x	x	x	x	x	x	x	x	x	x	x
湯堂	15	7	2	13	68.3	4	1	2	28.6	730	45	140	15.3	-	165	965	113.0
南袋, 新屋敷	33	17	3	25	67.7	4	4	9	52.9	404	268	787	53.9	447	445	567	85.8
茂道	34	27	8	48	62.6	8	9	10	37.0	759	953	795	31.7	-	20	2,487	92.9
神川	27	17	1	25	71.2	2	7	8	47.1	110	915	827	44.7	1,020	700	2,467	199.4
岡山開拓	2	2	x	x	x	x	x	x	x	x	x	x	x	x	x	x	x
月浦	17	8	2	11	65.4	2	3	3	37.5	228	410	733	53.5	88	-	1,373	162.3
坂口	13	6	1	7	76.3	4	-	2	33.3	438	-	185	29.7	65	53	540	82.3
出月	6	3	1	6	60.8	1	1	1	33.3	170	290	150	24.6	-	-	610	203.3
湯ノ見	1	-	-	-	-	-	-	-	-	-	-	-	-	-	-	-	-
日当(桜ヶ丘一部、白浜町一部)	2	-	-	-	-	-	-	-	-	-	-	-	-	-	-	-	-
外平(桜ヶ丘一部、白浜町一部)	3	3	-	4	72.3	-	2	1	33.3	-	70	40	36.4	-	30	80	36.7
八ノ窪町	3	1	x	x	x	x	x	x	x	x	x	x	x	x	x	x	x
百間(百間町1丁目一部、港町)	1	-	-	-	-	-	-	-	-	-	-	-	-	-	-	-	-
汐見町(藪佐)	3	2	x	x	x	x	x	x	x	x	x	x	x	x	x	x	x
浦上町(小田)	3	1	x	x	x	x	x	x	x	x	x	x	x	x	x	x	x
侍	5	-	-	-	-	-	-	-	-	-	-	-	-	-	-	-	-
小田代	7	1	x	x	x	x	x	x	x	x	x	x	x	x	x	x	x
浜下(浜町2丁目、3丁目一部)	11	2	x	x	x	x	x	x	x	x	x	x	x	x	x	x	x
洗切(幸町一部、洗切町一部)	5	3	2	6	74.5	1	2	-	0	58	507	-	0.0	52	205	308	188.3
丸島1	2	-	-	-	-	-	-	-	-	-	-	-	-	-	-	-	-
丸島2	5	1	x	x	x	x	x	x	x	x	x	x	x	x	x	x	x
丸島3	4	2	x	x	x	x	x	x	x	x	x	x	x	x	x	x	x
丸島4	4	2	x	x	x	x	x	x	x	x	x	x	x	x	x	x	x
大園町(大園)	4	2	x	x	x	x	x	x	x	x	x	x	x	56	45	105	68.7
旭町(旭町、大黒町)	1	1	x	x	x	x	x	x	x	x	x	x	x	x	x	x	x
平上(江南町、平町1丁目一部)	12	2	x	x	x	x	x	x	x	x	x	x	x	x	x	x	x
平下(平町1丁目一部、2丁目)	8	3	-	2	68.5	-	2	1	33.3	-	92	105	53.3	22	100	75	65.7
新地(山手町1、2一部、緑丘)	6	-	-	-	-	-	-	-	-	-	-	-	-	-	-	-	-

農林業センサスからみた農業集落別主要データ(平成27年)(つづき)

区 分	総農家数 (戸)	販売農家数 (戸)	満年齢専従者(65歳未満) (戸)	農業従事者数 基幹的 (人)	農業従事者の平均年齢 基幹的 (歳)	農業後継者有無別農家数			後継者なしの農家率 (%)	農業後継者有無別経営耕地面積			後継者なしの経営耕地占有率 (%)	農業経営体の経営耕地面積			1経営体当たり経営耕地面積 (a)
						同居後継者あり (戸)	他出後継者あり (戸)	後継者なし (戸)		同居後継者あり (a)	他出後継者あり (a)	後継者なし (a)		田 (a)	畑(樹園地を除く) (a)	樹園地 (a)	
久木野村	186	101	11	123	71.8	15	39	47	46.5	939	2,936	3,086	44.3	5,142	1,726	195	69.2
鶴平	23	8	-	14	73.0	3	5	-	0	134	245	-	0.0	358	21	-	47.4
山上	18	10	1	9	70.6	-	8	2	20.0	-	927	95	9.3	330	692	-	102.2
寒川	11	7	-	5	75.4	1	3	3	42.9	38	173	138	39.5	313	36	-	49.9
古里	22	9	2	12	69.4	2	1	6	66.7	119	70	422	69.1	437	39	135	67.9
中小場	10	8	2	11	70.4	1	1	6	75.0	33	100	392	74.7	433	120	9	62.4
大川	19	8	-	5	70.4	1	2	5	62.5	85	172	300	53.9	532	16	9	69.6
寺床	7	4	x	x	x	x	x	x	x	x	x	x	x	x	x	x	x
川頭	3	-	-	-	-	-	-	-	-	-	-	-	-	-	-	-	-
日当野	19	14	1	19	76.7	2	5	7	50.0	103	224	573	63.7	443	456	1	64.3
久木野開拓	2	1	x	x	x	x	x	x	x	x	x	x	x	x	x	x	x
本井木	24	19	2	22	70.4	3	9	7	36.8	183	707	545	38.0	1,340	122	38	78.9
無田	10	4	1	7	71.1	-	-	4	100.0	-	-	242	100.0	129	113	-	60.5
岩井口	17	9	1	11	69.9	1	4	4	44.4	160	275	232	34.8	608	56	3	74.1
市木開拓	1	-	-	-	-	-	-	-	-	-	-	-	-	-	-	-	-
芦北町	1,626	963	179	1,245	67.7	245	224	494	51.3	22,816	20,008	45,743	51.6	43,372	6,549	42,891	93.7
佐敷町	393	198	17	243	71.7	59	54	85	42.9	3,257	4,899	5,955	42.2	10,412	1,341	2,764	71.9
鶴木山	12	9	2	17	70.9	2	-	7	77.8	43	-	620	93.5	-	-	959	79.9
計石西	7	2	x	x	x	x	x	x	x	x	x	x	x	x	x	x	x
計石東	15	7	2	8	68.3	-	2	5	71.4	-	353	282	44.4	513	31	91	90.7
白岩	33	21	1	23	71.7	4	8	9	42.9	269	1,186	668	31.5	1,734	119	270	101.1
道川内西	3	1	x	x	x	x	x	x	x	x	x	x	x	x	x	x	x
道川内東	7	2	x	x	x	x	x	x	x	x	x	x	x	x	x	x	x
乙千屋	15	4	-	4	75.0	2	1	1	25.0	113	202	33	9.5	226	22	100	87.0
伏木氏	7	3	-	3	66.7	-	1	2	66.7	-	73	90	55.2	79	72	12	54.3
花岡西	16	8	1	8	71.4	1	2	5	62.5	47	164	363	63.2	434	50	90	71.8
町四区	9	1	x	x	x	x	x	x	x	x	x	x	x	40	100	40	90.0
花岡北	13	3	3	7	67.0	-	2	1	33.3	-	230	56	19.6	40	143	103	95.3
諏訪	2	-	-	-	-	-	-	-	-	-	-	-	-	-	-	-	-
花岡東	32	16	2	19	68.7	5	3	8	50.0	250	528	685	46.8	984	163	316	91.4
田川	57	35	3	44	71.7	12	11	12	34.3	732	624	852	38.6	2,018	176	14	63.1
寒気	3	1	x	x	x	x	x	x	x	x	x	x	x	x	x	x	x
庵の山	1	-	-	-	-	-	-	-	-	-	-	-	-	-	-	-	-
桑原	22	14	-	13	71.4	6	6	2	14.3	338	297	85	11.8	679	41	-	51.4
八幡	26	13	-	16	73.8	6	4	3	23.1	323	232	133	19.3	644	44	-	52.9
宮浦	36	28	1	38	71.0	10	5	13	46.4	504	295	872	52.2	1,421	61	189	59.7
松生	25	7	-	9	76.2	1	2	4	57.1	55	95	201	57.3	296	55	-	50.1
大尼田	35	15	1	16	74.7	6	4	5	33.3	341	444	244	23.7	879	123	27	68.6
立川	12	8	-	7	75.9	2	3	3	37.5	121	176	141	32.2	269	117	52	54.8
榎川内	5	-	-	-	-	-	-	-	-	-	-	-	-	-	-	-	-
大野村	318	177	13	168	69.5	55	62	60	33.9	4,214	4,655	4,335	32.8	11,825	1,175	1,104	79.2
塩浸	21	15	1	12	73.0	1	8	6	40.0	90	546	434	40.6	1,007	49	14	71.3
上白木	18	5	-	6	77.2	-	3	2	40.0	-	433	150	25.7	553	30	-	116.6
下白木	25	6	-	5	64.2	1	3	2	33.3	45	180	107	32.2	332	-	-	55.3

農林業センサスからみた農業集落別主要データ(平成27年)(つづき)

区分	総農家数 (戸)	販売農家数 (戸)	満年齢専従者(65歳未満) (戸)	基幹的農業従事者数 (人)	基幹的農業従事者の平均年齢 (歳)	農業後継者有無別農家数			後継者なしの農家率 (%)	農業後継者有無別経営耕地面積			後継者なしの農家の経営耕地占有率 (%)	農業経営体の経営耕地面積			1経営体当たり経営耕地面積 (a)
						同居後継者あり (戸)	他出後継者あり (戸)	後継者なし (戸)		同居後継者あり (a)	他出後継者あり (a)	後継者なし (a)		田 (a)	畑(樹園地を除く) (a)	樹園地 (a)	
屋敷野	8	3	-	1	66.0	-	-	3	100.0	-	-	177	100.0	177	-	-	59.0
天月1	14	8	-	5	74.2	5	3	-	0	288	134	-	0.0	398	24	-	52.8
天月2	10	2	x	x	x	x	x	x	x	x	x	x	x	x	x	x	x
白石	3	1	x	x	x	x	x	x	x	x	x	x	x	x	x	x	x
上告	6	2	x	x	x	x	x	x	x	x	x	x	x	x	x	x	x
中告	5	1	x	x	x	x	x	x	x	x	x	x	x	x	x	x	x
鎌瀬	6	-	-	-	-	-	-	-	-	-	-	-	-	-	-	-	-
漆口	1	-	-	-	-	-	-	-	-	-	-	-	-	-	-	-	-
平沢津	4	3	-	3	67.7	1	-	2	66.7	30	-	72	70.6	100	2	-	34.0
漆川内	15	9	-	8	69.9	3	6	-	0	172	276	-	0.0	370	78	-	49.8
桑沢見	9	8	1	12	67.3	5	3	-	0	755	705	-	0.0	645	78	737	182.5
市野瀬	29	19	4	19	66.5	5	6	8	42.1	388	351	1,258	63.0	1,824	148	25	105.1
祝坂	19	11	-	13	71.2	3	6	2	18.2	183	578	87	10.3	550	187	111	77.1
本村	36	23	3	18	67.7	7	8	8	34.8	664	470	599	34.6	1,627	96	10	75.3
中園	18	14	-	16	72.0	5	-	9	64.3	420	-	461	52.3	772	92	17	62.9
松生	19	15	1	14	72.0	8	3	4	26.7	577	397	360	27.0	1,953	121	160	139.6
泥泪	26	13	2	10	66.8	3	5	5	38.5	122	182	179	37.1	442	41	-	37.2
杉園	10	7	-	11	67.4	3	1	3	42.9	197	55	160	38.8	329	83	-	58.9
葛俣	16	12	-	10	67.1	3	6	3	25.0	191	300	103	17.3	495	99	-	49.5
吉尾村	98	24	-	24	70.0	6	9	9	37.5	309	419	467	39.1	949	137	119	48.2
吉尾	9	3	-	2	85.0	-	3	-	0	-	172	-	0.0	145	27	-	57.3
市居原	13	4	-	6	66.3	1	-	3	75.0	60	-	191	76.1	188	34	29	62.8
大岩1	14	5	-	3	67.3	3	2	-	0	178	68	-	0.0	215	31	-	49.2
大岩2	11	3	-	4	68.5	1	1	1	33.3	38	44	65	44.2	96	6	45	49.0
岩屋川内	19	3	-	3	70.0	1	1	1	33.3	33	50	53	39.0	91	20	35	36.5
黒岩	3	-	-	-	-	-	-	-	-	-	-	-	-	-	-	-	-
永谷	13	3	-	1	69.0	-	1	2	66.7	-	38	70	64.8	103	5	-	36.0
上原	9	2	x	x	x	x	x	x	x	x	x	x	x	x	x	x	x
内木場	1	-	-	-	-	-	-	-	-	-	-	-	-	-	-	-	-
高田辺	1	-	-	-	-	-	-	-	-	-	-	-	-	-	-	-	-
飯瀬	3	1	x	x	x	x	x	x	x	x	x	x	x	x	x	x	x
上蔞	2	-	-	-	-	-	-	-	-	-	-	-	-	-	-	-	-
湯浦町	471	299	54	357	67.8	72	64	163	54.5	6,633	5,547	15,306	55.7	16,256	3,050	9,578	97.3
福浦	18	13	8	20	63.6	2	2	9	69.2	190	410	890	59.7	281	31	1,178	114.6
大矢	8	4	2	7	62.4	1	1	2	50.0	105	220	365	52.9	85	30	575	172.5
女島	41	29	11	42	64.6	8	7	14	48.3	1,540	825	1,799	43.2	1,418	99	2,647	143.6
沖	13	8	1	11	70.1	1	2	5	62.5	50	95	473	76.5	55	2	561	77.3
平生	29	16	1	18	73.3	6	1	9	56.3	355	32	656	62.9	823	157	63	65.2
湯浦東	1	1	x	x	x	x	x	x	x	x	x	x	x	x	x	x	x
湯浦南	49	31	7	35	69.2	6	13	12	38.7	405	840	1,502	54.7	983	358	1,406	88.6
宮崎	27	14	3	19	62.2	3	5	6	42.9	272	545	228	21.8	1,155	116	377	117.7
米田	60	52	9	57	66.4	17	10	25	48.1	1,209	767	2,956	59.9	3,538	162	1,282	95.8
丸山	25	18	2	13	74.8	6	3	9	50.0	307	272	767	57.0	1,106	55	185	74.8
豊岡	30	17	1	14	73.6	5	4	8	47.1	376	314	534	43.6	1,105	94	265	81.3
大川内西	26	19	-	18	73.1	5	4	10	52.6	292	370	898	57.6	1,303	104	153	82.1

農林業センサスからみた農業集落別主要データ(平成27年)(つづき)

区分	総農家数 (戸)	販売農家数 (戸)	専業農業者 が いる (戸)	基幹的 農業従事者数 (人)	基幹的 農業従事者の 平均年齢 (歳)	農業後継者有無別農家数			後継者なしの 農家率 (%)	農業後継者有無別経営耕地面積			後継者なしの 経営耕地 面積 占有率 (%)	農業経営体の経営耕地面積			1経営体当たり 経営耕地面積 (a)
						同居後継者 あり (戸)	他出後継者 あり (戸)	後継者なし (戸)		同居後継者 あり (a)	他出後継者 あり (a)	後継者なし (a)		田 (a)	畑(樹園地 を除く) (a)	樹園地 (a)	
大川内東	24	15	2	21	66.2	4	3	8	53.3	601	151	523	41.0	964	311	-	85.0
大川内南	23	14	-	17	69.2	-	1	13	92.9	-	150	1,242	89.2	1,103	27	262	99.4
元大川内	11	4	-	3	69.3	1	-	3	75.0	41	-	274	87.0	222	72	21	78.8
鳥屋尾	10	6	-	10	64.9	2	1	3	50.0	173	120	276	48.5	374	130	65	94.8
高岡	15	8	-	7	76.7	1	3	4	50.0	74	128	313	60.8	396	49	70	64.4
山神	4	2	x	x	x	x	x	x	x	x	x	x	x	71	510	5	195.3
古田	14	3	-	5	66.8	1	1	1	33.3	55	48	252	71.0	118	30	207	118.3
古道	24	13	-	17	70.9	2	2	9	69.2	308	120	514	54.6	872	70	-	72.5
古石南	10	5	1	5	60.2	-	1	4	80.0	-	140	220	61.1	267	93	-	90.0
尾奈古	4	2	x	x	x	x	x	x	x	x	x	x	x	x	x	x	x
上木場	5	5	4	9	66.9	-	-	5	100.0	-	-	270	100.0	-	270	-	90.0
田浦町	346	265	95	453	64.7	53	35	177	66.8	8,403	4,488	19,680	60.4	3,930	846	29,326	118.0
上井牟田	18	16	5	25	69.6	1	3	12	75.0	110	320	803	65.1	-	-	1,265	70.3
下井牟田	10	6	3	10	67.2	1	-	5	83.3	92	-	378	80.4	-	33	515	54.8
波多島	8	5	4	8	54.6	-	2	3	60.0	-	320	412	56.3	75	25	652	125.3
太田	7	3	x	x	x	x	x	x	x	x	x	x	x	110	57	226	98.3
舟江	11	6	-	7	71.6	2	-	4	66.7	103	-	555	84.3	94	27	549	95.7
上町	10	10	2	13	68.9	1	1	8	80.0	150	200	1,056	75.1	198	76	1,132	140.6
赤松	6	6	5	17	54.3	2	1	3	50.0	420	180	328	35.3	51	35	842	154.7
田浦	29	22	11	40	57.1	6	4	12	54.5	1,021	225	1,702	57.7	320	14	2,614	134.0
竹の内	17	16	9	40	60.3	4	-	12	75.0	2,121	-	1,671	44.1	116	20	3,656	237.0
宮ノ後	22	18	8	34	64.3	6	1	11	61.1	927	235	1,163	50.0	160	58	2,172	113.8
清水	11	9	2	15	68.1	1	2	6	66.7	83	291	870	69.9	203	115	926	138.2
鶴田	11	9	5	20	63.9	-	1	8	88.9	-	150	1,593	91.4	121	11	2,621	275.3
岩井口	21	21	12	40	64.2	5	6	10	47.6	731	967	1,330	43.9	144	3	2,881	144.2
大木場	15	15	4	24	67.5	5	1	9	60.0	544	30	840	59.4	21	3	1,390	94.3
本村	17	11	2	15	68.4	2	-	9	81.8	85	-	1,103	92.8	767	123	318	100.7
今村	11	8	-	7	77.1	3	1	4	50.0	220	257	239	33.4	427	87	202	89.5
日陽	9	7	2	11	57.5	3	-	4	57.1	277	-	215	43.7	107	-	385	70.3
日添	12	9	3	15	62.8	2	-	7	77.8	708	-	648	47.8	137	10	1,239	138.6
坊ヶ迫	9	6	1	11	73.4	2	1	3	50.0	202	106	144	31.9	116	20	316	75.3
上村	9	6	1	11	60.6	-	2	4	66.7	-	236	221	48.4	187	14	256	76.2
下村	9	4	-	6	67.3	1	1	2	50.0	68	258	88	21.3	113	21	300	86.8
河原	13	7	1	8	70.5	2	1	4	57.1	176	42	208	48.8	132	10	284	60.9
志水	16	7	1	11	70.3	2	-	5	71.4	159	-	396	71.4	168	22	385	71.9
瀧の上	5	5	4	9	64.1	-	-	5	100.0	-	-	685	100.0	60	-	625	137.0
海浦	27	20	7	32	70.9	1	3	16	80.0	126	207	1,716	83.7	58	62	2,054	80.5
海の下	8	8	1	13	69.5	-	-	8	100.0	-	-	987	100.0	29	-	958	123.4
海の泊	2	2	x	x	x	x	x	x	x	x	x	x	x	x	x	x	x
杉迫	3	3	-	3	57.3	1	1	1	33.3	80	40	60	33.3	x	x	x	x
津奈木町	389	233	48	338	70.0	62	47	124	53.2	5,683	5,037	11,435	51.6	5,408	1,649	16,229	88.2
竹中	8	4	-	4	70.3	1	1	2	50.0	60	120	545	75.2	48	197	480	181.3
染竹	18	5	-	5	73.4	2	1	2	40.0	115	145	67	20.5	77	60	190	65.4
浜崎	6	4	-	2	78.0	-	1	3	75.0	-	736	166	18.4	89	7	1,277	274.6

農林業センサスからみた農業集落別主要データ(平成27年)(つづき)

区 分	総農家数 (戸)	販売農家数 (戸)	満65歳未満 の専従農業者 がいる(戸)	基幹的 農業従事者数 (人)	基幹的 農業従事者の 平均年齢 (歳)	農業後継者有無別農家数			後継者なしの 農家率 (%)	農業後継者有無別経営耕地面積			後継者なしの 農家の経営 耕地占有率 (%)	農業経営体の経営耕地面積			1経営体当たり 経営耕地面積 (a)
						同居後継者 あり(戸)	他出後継者 あり(戸)	後継者なし (戸)		同居後継者 あり(a)	他出後継者 あり(a)	後継者なし (a)		田 (a)	畑(樹園地 を除く) (a)	樹園地 (a)	
桜戸	7	4	1	5	71.8	1	1	2	50.0	52	49	242	70.6	86	36	248	74.0
町中	7	3	2	4	62.5	1	1	1	33.3	-	53	130	71.0	74	4	105	91.5
新川	4	1	x	x	x	x	x	x	x	x	x	x	x	22	46	44	37.3
古川	9	5	-	5	72.2	-	2	3	60.0	-	120	165	57.9	20	5	260	57.0
大泊	17	14	5	24	69.0	5	4	5	35.7	465	140	669	52.5	40	30	1,250	82.5
中尾	22	6	1	7	72.0	2	1	3	50.0	93	160	227	47.3	282	118	80	80.0
古中尾	35	19	1	21	72.0	9	4	6	31.6	607	200	384	32.2	862	232	97	62.7
倉谷	34	21	4	29	69.3	7	2	12	57.1	1,081	68	1,118	49.3	1,107	41	1,119	108.0
内野	25	17	-	20	74.0	4	5	8	47.1	236	383	517	45.5	630	227	279	66.8
上下門	20	15	4	28	70.4	6	3	6	40.0	499	218	1,051	59.4	967	100	701	117.9
川内	10	1	x	x	x	x	x	x	x	x	x	x	x	x	x	x	x
福浦	17	13	4	20	65.2	6	2	5	38.5	512	102	260	29.7	144	3	775	57.6
平国上	15	12	3	19	69.9	2	-	10	83.3	75	-	1,075	93.5	101	6	1,063	90.0
平国下	38	26	3	36	70.7	6	6	14	53.8	716	1,075	988	35.6	298	2	2,667	82.4
日当	31	22	7	38	72.3	2	6	14	63.6	400	542	1,154	55.1	-	-	2,265	78.1
日添	43	32	11	56	68.6	5	5	22	68.8	540	532	2,072	65.9	57	260	2,945	85.8
小津奈木	22	8	2	12	65.6	3	1	4	50.0	232	326	513	47.9	415	272	384	133.9
辻	1	1	x	x	x	x	x	x	x	x	x	x	x	x	x	x	x