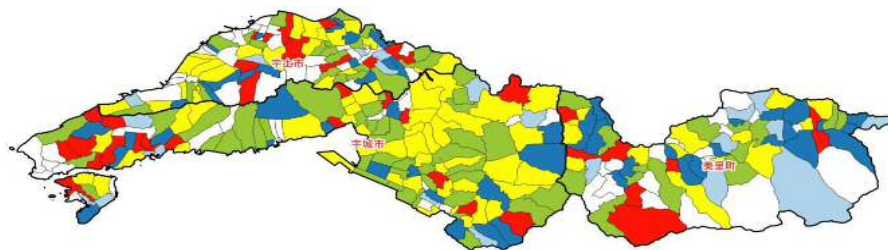


～「地域の農業を見て・知って・活かすDB」～  
(人・農地プランの実質化に向けて)

# 農林業センサスからみた農業集落別主要データ



令和元年11月  
九州農政局熊本県拠点



# 利用者のために

## 1 「地域の農業を見て・知って・活かすDB」について

- (1) 本書で掲載している旧市町村別地図、農業集落地図、統計表のデータは、すべて「地域の農業を見て・知って・活かすDB」を利用し作成しています。
- (2) 「地域の農業を見て・知って・活かすDB」は、農林水産省HPトップ画面の「統計情報」から利用できます。  
利用については、農林水産省HPトップ画面 → 統計情報 → 地域の農業を見て・知って・活かすDBから各データを出力することができます。
- (3) 農業集落別地図の作成は、地理情報システム(QGIS)を利用しており、「データ利用の手引」にシステムのURLがあり、インストールできます。
- (4) 本書の農林業センサスデータは、「統計データ」にある2015年農林業センサス結果を利用し、総農家数が1戸以上ある農業集落について統計表を作成しています。  
なお、販売農家数が2戸以下の場合、調査結果の秘密保護の観点から当該結果を「X」表示とする秘匿措置を施しています。「-」は「調査は行ったが事実のないもの」です。
- (5) 統計表の各項目については、人・農地プランの実質化に向けた取組の参考となるように、農業集落ごとの農業後継者有無別農家数及び経営耕地面積等や農業集落地図は後継者なし(同居あかつぎ及び他出あかつぎがない)販売農家の経営耕地面積占有率を見える化しています。
- (6) 農業集落名については、市町村によって農業集落数に差があるため、文字のポイントが小さかったり、すべての集落名等が表示されていない場合があります。
- (7) ご利用に当たっては、HPの「利用上の注意」等をご確認ください。

## 2 用語の解説

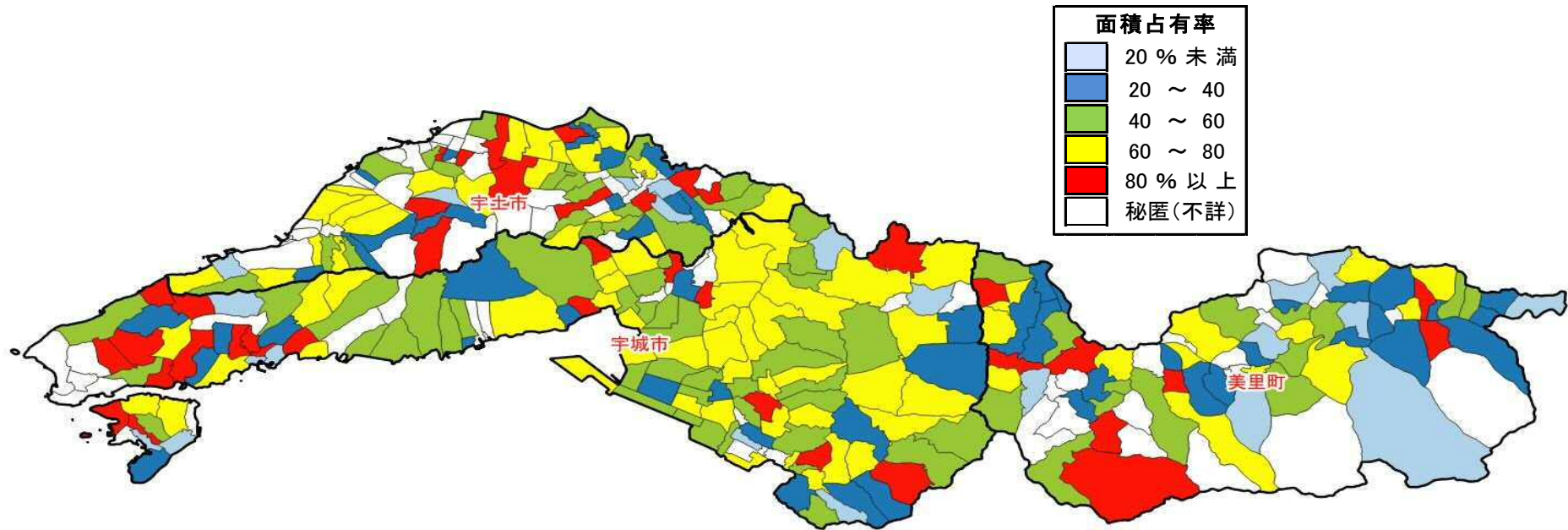
農家	経営耕地面積が10アール以上の農業を行う世帯又は過去1年間における農業生産物の総販売額が15万円以上の規模の農業を行う世帯をいう。
販売農家	経営耕地面積が30アール以上又は調査期日前1年間における農産物販売金額が50万円以上の農家をいう。
主業農家	農業所得が主(農業所得が農外所得以上)で1年間に60日以上自営農業に従事している65歳未満の世帯員がいる農家をいう。
基幹的農業従事者	農業就業人口(自営農業に主として従事した世帯員)のうち、ふだん仕事として主に自営農業に従事している者をいう。
農業後継者	15歳以上の者で、次の代でその家の農業経営を継承する者をいう(予定者を含む。)
経営耕地	調査期日現在で農林業経営体が経営している耕地(けい畔を含む田、樹園地及び畑)をいい、自ら所有し耕作している耕地(自作地)と、他から借りて耕作している耕地(借入耕地)の合計である。土地台帳の地目や面積に関係なく、実際の地目別の面積とした。
農業経営体	次のいずれかに該当する事業を行う者をいいます。 (1)経営耕地面積が30アール以上の規模の農業 (2)農作物の作付面積又は栽培面積、家畜の飼養頭羽数又は出荷羽数、その他の事業の規模が次の農林業経営体の外形基準以上の農業 ①露地野菜作付面積 15アール ②施設野菜栽培面積 350平方メートル ③果樹栽培面積 10アール ④露地花き栽培面積 10アール ⑤施設花き栽培面積 250平方メートル ⑥搾乳牛飼養頭数 1頭 ⑦肥育牛飼養頭数 1頭 ⑧豚飼養頭数 15頭 ⑨採卵鶏飼養羽数 150羽 ⑩ブロイラー年間出荷羽数 1,000羽 ⑪その他 調査期日前1年間における農業生産物の総販売額50万円に相当する事業の規模 (3)農作業の受託の事業

# 目 次

区 分	農業集落地図	主要データ
宇城	1	-
宇土市	2	5
宇城市	3	7
美里町	4	11

## 【宇 城】

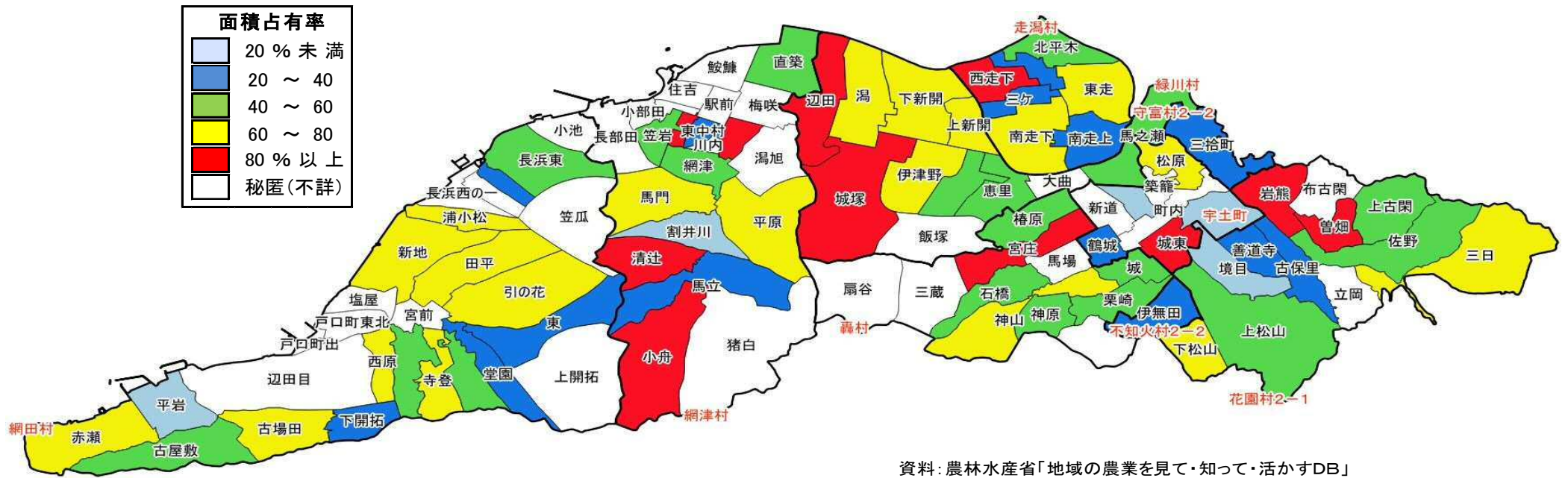
農業後継者がいない販売農家の経営耕地面積占有率(平成27年)



資料：農林水産省「地域の農業を見て・知って・活かすDB」  
「2015年農林業センサス」

【宇土市】

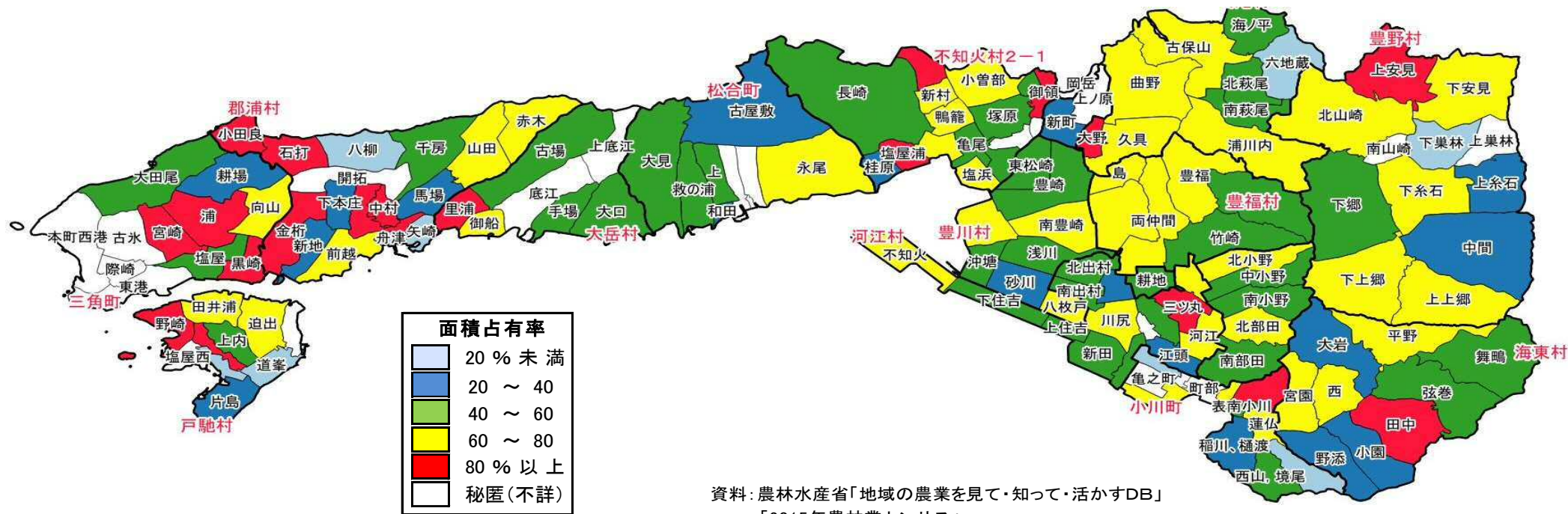
農業後継者がいない販売農家の経営耕地面積占有率(平成27年)



資料: 農林水産省「地域の農業を見て・知って・活かすDB」  
「2015年農林業センサス」

【宇城市】

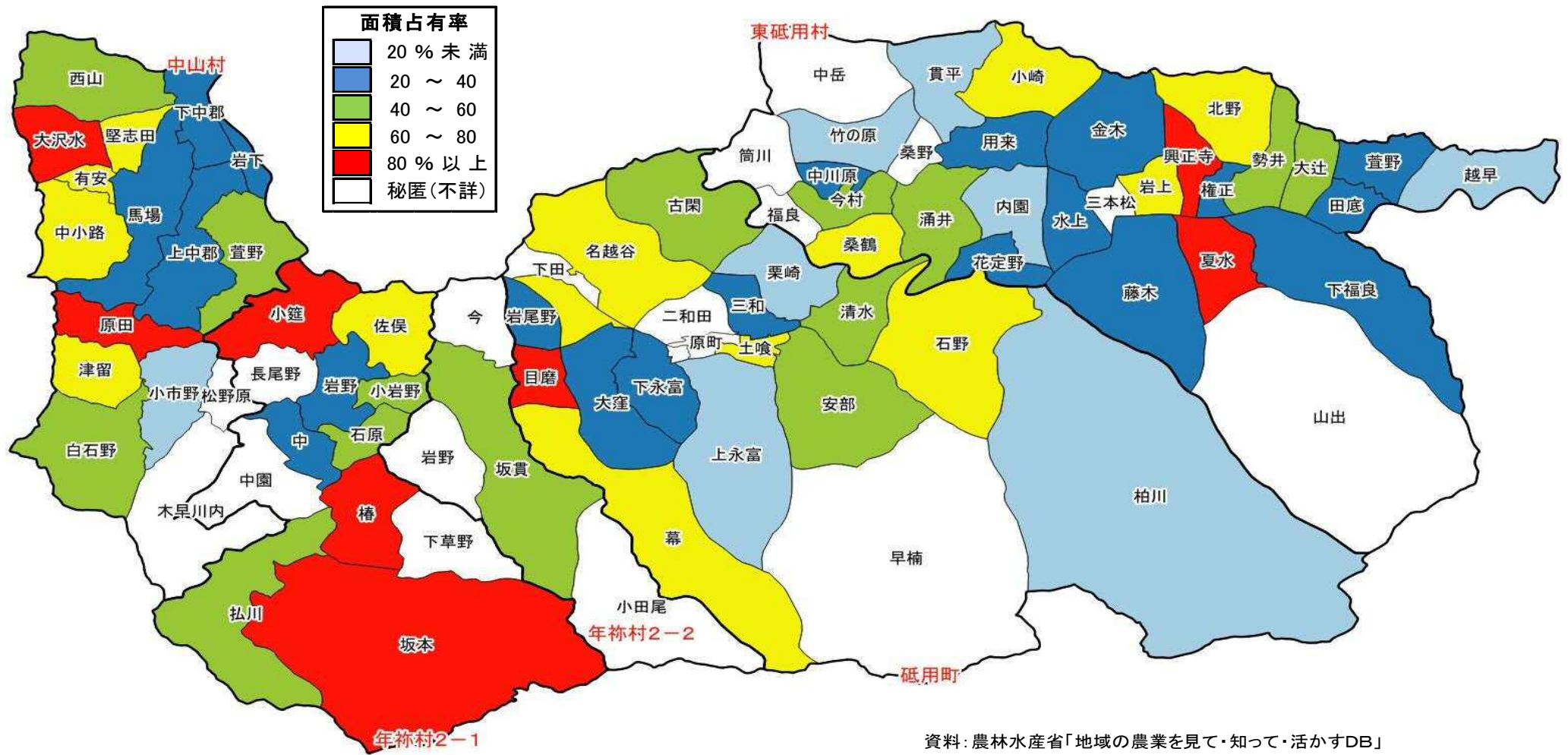
農業後継者がいない販売農家の経営耕地面積占有率(平成27年)



資料: 農林水産省「地域の農業を見て・知って・活かすDB」  
「2015年農林業センサス」

【美里町】

農業後継者がいない販売農家の経営耕地面積占有率(平成27年)



資料: 農林水産省「地域の農業を見て・知って・活かすDB」  
「2015年農林業センサス」



農林業センサスからみた農業集落別主要データ(平成27年)

区分	総農家数	販売農家数	満年齢専従者(65歳未満)	農業従事者数	農業従事者の平均年齢	農業後継者有無別農家数			後継者なしの農家率	農業後継者有無別経営耕地面積			農家継承者の経営耕地占有率	農業経営体の経営耕地面積			1経営体当たり経営耕地面積
						同居後継者あり	他出後継者あり	後継者なし		同居後継者あり	他出後継者あり	後継者なし		田	畑(樹園地を除く)	樹園地	
	(戸)	(戸)	(戸)	(人)	(歳)	(戸)	(戸)	(戸)	(%)	(a)	(a)	(a)	(%)	(a)	(a)	(a)	(a)
熊本県	58,414	40,103	12,715	65,209	64.3	10,117	6,505	23,481	58.6	2,128,971	1,056,261	3,698,960	53.7	5,478,706	1,741,768	977,812	200.3
宇土市	1,177	767	213	1,205	64.7	181	110	476	62.1	29,763	16,121	64,663	58.5	98,297	5,529	15,984	153.6
宇土町	49	24	4	30	70.2	11	2	11	45.8	913	140	908	46.3	1,834	127	-	85.3
江部	11	4	1	8	66.9	4	-	-	0	356	-	-	0.0	337	19	-	89.0
松原	8	5	-	7	80.4	2	-	3	60.0	133	-	216	61.9	341	8	-	69.8
築籠	4	2	x	x	x	x	x	x	x	x	x	x	x	x	x	x	x
北段原	5	4	-	3	79.3	1	2	1	25.0	80	140	45	17.0	240	25	-	88.3
新道	3	-	-	-	-	-	-	-	-	-	-	-	-	-	-	-	-
鶴城	6	4	1	6	60.5	3	-	1	25.0	272	-	80	22.7	321	31	-	88.0
城東	7	4	1	3	70.0	-	-	4	100.0	-	-	467	100.0	428	39	-	116.8
町内	5	1	x	x	x	x	x	x	x	x	x	x	x	x	x	x	x
花園村2-1	203	132	10	150	68.7	34	24	74	56.1	3,558	3,666	7,760	51.8	17,467	1,400	122	141.7
三日	14	10	1	13	72.0	-	2	8	80.0	-	330	723	68.7	697	356	-	105.3
佐野	35	26	-	26	72.3	11	2	13	50.0	939	177	1,198	51.8	2,044	270	-	89.0
上古閑	28	12	-	8	70.8	5	2	5	41.7	383	272	511	43.8	2,861	150	90	238.5
曾畑	17	11	-	12	76.3	2	1	8	72.7	100	67	716	81.1	754	122	7	80.3
布古閑	2	1	x	x	x	x	x	x	x	x	x	x	x	x	x	x	x
岩熊	8	8	1	11	65.7	1	1	6	75.0	90	77	667	80.0	719	95	20	104.3
立岡	10	5	x	x	x	x	x	x	x	x	x	x	x	x	x	x	x
古保里	18	12	1	8	68.4	5	1	6	50.0	774	170	538	36.3	1,467	15	-	123.5
善道寺	11	11	1	9	67.7	1	4	6	54.5	97	1,278	655	32.3	1,938	92	-	184.5
境目	9	5	1	8	66.6	3	1	1	20.0	341	92	42	8.8	363	112	-	95.0
上松山	30	16	-	19	71.8	3	3	10	62.5	364	242	902	59.8	1,482	26	-	94.3
下松山	21	15	5	33	61.1	2	3	10	66.7	318	722	1,739	62.6	4,777	72	-	303.1
轟村	124	86	26	146	64.8	23	15	48	55.8	3,885	1,727	7,085	55.8	9,938	1,002	2,013	145.5
打越	2	2	x	x	x	x	x	x	x	x	x	x	x	x	x	x	x
栗崎	11	7	-	14	70.4	3	-	4	57.1	593	-	466	44.0	761	246	142	143.6
城	16	9	2	16	64.1	3	1	5	55.6	493	54	537	49.5	974	92	18	120.4
馬場	8	2	x	x	x	x	x	x	x	x	x	x	x	x	x	x	x
神原	10	7	2	12	61.1	2	1	4	57.1	418	98	715	58.1	1,071	20	140	175.9
神山	11	9	-	12	70.2	1	4	4	44.4	120	237	665	65.1	949	73	-	113.6
三蔵	1	1	x	x	x	x	x	x	x	x	x	x	x	x	x	x	x
扇谷	2	1	x	x	x	x	x	x	x	x	x	x	x	x	x	x	x
石橋	24	17	11	35	60.7	4	3	10	58.8	985	668	1,818	52.4	1,828	145	1,498	204.2
宮庄	12	9	4	14	63.6	1	1	7	77.8	154	30	869	82.5	814	119	120	117.0
椿原	27	22	6	32	65.3	6	5	11	50.0	828	640	1,486	50.3	2,898	192	30	130.0
緑川村	204	143	61	257	62.1	28	9	106	74.1	7,577	1,588	17,867	66.1	24,652	784	1,596	189.0
馬之瀬	21	12	4	21	61.0	4	-	8	66.7	1,255	-	956	43.2	2,101	22	88	184.3
大曲	4	2	x	x	x	x	x	x	x	x	x	x	x	x	x	x	x
恵里	15	13	6	26	60.0	4	-	9	69.2	1,357	-	983	42.0	2,262	70	8	180.0
飯塚	11	5	x	x	x	x	x	x	x	x	x	x	x	x	x	x	x
鶴見塚	27	21	8	42	61.8	4	1	16	76.2	2,225	90	3,268	58.5	4,719	382	482	265.9
伊津野	16	5	1	6	62.7	1	-	4	80.0	164	-	524	76.2	214	71	403	137.6
城塚	25	21	13	41	59.6	1	2	18	85.7	570	830	5,743	80.4	6,559	64	520	340.1

農林業センサスからみた農業集落別主要データ(平成27年)(つづき)

区分	総農家数 (戸)	販売農家数 (戸)	満65歳未満 の専従農業者 がいる者 (戸)	基幹的 農業従事者数 (人)	基幹的 農業従事者の 平均年齢 (歳)	農業後継者有無別農家数			後継者なしの 農家率 (%)	農業後継者有無別経営耕地面積			後継者なしの 農家の経営耕 地面積占有率 (%)	農業経営体の経営耕地面積			1経営体当たり 経営耕地面積 (a)
						同居後継者 あり (戸)	他出後継者 あり (戸)	後継者なし (戸)		同居後継者 あり (a)	他出後継者 あり (a)	後継者なし (a)		田 (a)	畑(樹園地 を除く) (a)	樹園地 (a)	
辺田	12	8	3	13	62.9	1	-	7	87.5	42	-	619	93.6	661	-	-	82.6
瀧	19	16	10	32	62.9	3	3	10	62.5	315	383	1,738	71.3	2,424	12	-	152.3
下新開	29	22	7	37	66.1	3	2	17	77.3	422	218	2,299	78.2	2,813	98	28	133.6
上新開	25	18	8	30	60.8	4	-	14	77.8	656	-	1,572	70.6	2,193	35	-	123.8
網津村	186	104	27	160	64.6	22	12	70	67.3	3,562	1,429	8,431	62.8	12,269	520	633	129.1
猪白	10	2	x	x	x	x	x	x	x	x	x	x	x	x	x	x	x
小舟	14	8	1	12	64.8	2	-	6	75.0	87	-	1,021	92.1	776	121	211	138.5
馬立	12	7	1	11	60.5	1	2	4	57.1	370	528	449	33.3	1,171	149	27	192.4
清辻	6	4	-	7	71.7	-	1	3	75.0	-	115	584	83.5	319	40	340	174.8
割井川	11	8	2	12	57.5	6	-	2	25.0	540	-	70	11.5	591	14	5	76.3
馬門	16	9	3	17	59.1	3	-	6	66.7	440	-	996	69.4	1,386	50	-	159.6
平原	15	11	6	22	63.0	1	1	9	81.8	330	150	1,756	78.5	2,196	30	10	203.3
網津	9	3	-	4	72.8	-	1	2	66.7	-	280	275	49.5	555	-	-	185.0
瀧旭	4	1	x	x	x	x	x	x	x	x	x	x	x	x	x	x	x
梅咲	5	2	x	x	x	x	x	x	x	x	x	x	x	x	x	x	x
直築	18	12	2	19	70.5	4	1	7	58.3	345	52	513	56.4	890	20	-	75.8
新村	9	5	4	7	57.7	-	1	4	80.0	-	55	385	87.5	420	20	-	88.0
川内	2	2	x	x	x	x	x	x	x	x	x	x	x	x	x	x	x
駅前	6	2	x	x	x	x	x	x	x	x	x	x	x	x	x	x	x
東中村	13	6	-	6	69.0	1	3	2	33.3	41	185	125	35.6	350	1	-	58.5
西中村	11	6	2	11	70.3	1	2	3	50.0	40	64	427	80.4	531	-	-	88.5
笠岩	15	11	3	19	65.6	2	-	9	81.8	959	-	745	43.7	1,699	5	-	154.9
堤三丁	2	1	x	x	x	x	x	x	x	x	x	x	x	x	x	x	x
小部田	1	1	x	x	x	x	x	x	x	x	x	x	x	x	x	x	x
住吉	5	2	x	x	x	x	x	x	x	x	x	x	x	x	x	x	x
鮫鯨	1	1	x	x	x	x	x	x	x	x	x	x	x	x	x	x	x
長部田	1	-	-	-	-	-	-	-	-	-	-	-	-	-	-	-	-
走瀧村	123	103	28	179	63.5	22	21	60	58.3	2,750	3,603	10,124	61.4	19,681	741	50	195.0
東走	25	24	4	43	64.0	7	3	14	58.3	903	382	2,810	68.6	4,086	9	-	170.6
南走上	17	14	1	15	72.6	2	6	6	42.9	144	924	439	29.1	1,434	73	-	107.6
南走下	24	21	9	41	59.8	4	1	16	76.2	757	160	2,731	74.9	5,583	15	50	256.7
三ヶ	7	6	5	14	62.9	1	3	2	33.3	171	880	282	21.2	2,723	605	-	475.4
西走下	15	11	3	19	66.1	2	-	9	81.8	217	-	1,698	88.7	1,913	2	-	174.1
西走上	10	7	-	9	63.2	3	1	3	42.9	260	116	235	38.5	609	2	-	87.3
北平木	25	20	6	38	62.5	3	7	10	50.0	298	1,141	1,929	57.3	3,333	35	-	168.4
不知火村2-2	11	9	3	13	64.9	5	2	2	22.2	608	205	454	35.8	1,216	51	-	140.8
伊無田	11	9	3	13	64.9	5	2	2	22.2	608	205	454	35.8	1,216	51	-	140.8
守富村2-2	21	19	2	18	70.1	5	4	10	52.6	976	771	1,000	36.4	2,714	33	-	144.6
三拾町	21	19	2	18	70.1	5	4	10	52.6	976	771	1,000	36.4	2,714	33	-	144.6
網田村	256	147	52	252	64.7	31	21	95	64.6	5,934	2,992	11,034	55.3	8,526	871	11,570	136.1
小池	1	-	-	-	-	-	-	-	-	-	-	-	-	-	-	-	-
長浜東	18	6	1	5	69.6	3	-	3	50.0	331	-	255	43.5	491	-	95	97.7
長浜中	8	8	-	11	62.5	4	1	3	37.5	333	50	210	35.4	513	-	80	74.1
長浜西の一	11	-	-	-	-	-	-	-	-	-	-	-	-	x	x	x	x
長浜西の二	9	2	x	x	x	x	x	x	x	x	x	x	x	147	-	15	54.0

農林業センサスからみた農業集落別主要データ(平成27年)(つづき)

区分	総農家数 (戸)	販売農家数 (戸)	満年齢専従者(65歳未満) (戸)	農業従事者数 基幹的 (人)	農業従事者の平均年齢 基幹的 (歳)	農業後継者有無別農家数			後継者なしの農家率 (%)	農業後継者有無別経営耕地面積			農家の経営耕地占有率 後継者なしの (%)	農業経営体の経営耕地面積			1経営体当たり 経営耕地面積 (a)
						同居後継者あり (戸)	他出後継者あり (戸)	後継者なし (戸)		同居後継者あり (a)	他出後継者あり (a)	後継者なし (a)		田 (a)	畑(樹園地を除く) (a)	樹園地 (a)	
浦小松	14	7	2	9	66.0	1	1	5	71.4	120	32	585	79.4	447	-	308	94.4
新地	16	9	6	19	60.5	1	1	7	77.8	264	153	862	67.4	1,152	84	43	142.1
塩屋	4	1	x	x	x	x	x	x	x	x	x	x	x	x	x	x	x
田平	11	7	4	12	63.1	2	-	5	71.4	313	-	818	72.3	586	170	375	161.6
引の花	23	20	7	44	66.5	3	-	17	85.0	688	-	2,615	79.2	930	183	2,190	165.2
東	8	6	1	6	69.5	-	3	3	50.0	-	530	210	28.4	420	90	230	123.3
上開拓	1	1	x	x	x	x	x	x	x	x	x	x	x	x	x	x	x
堂園	16	12	4	22	62.1	5	2	5	41.7	1,363	390	495	22.0	1,166	67	1,015	187.3
上床	12	11	5	20	65.5	3	2	6	54.5	487	236	514	41.6	381	20	836	112.5
寺登	15	9	2	16	68.9	-	3	6	66.7	-	392	704	64.2	270	90	1,010	124.5
宮前	2	-	-	-	-	-	-	-	-	-	-	-	-	-	-	-	-
下戸田	14	8	4	10	66.3	-	1	7	87.5	-	377	525	58.2	189	2	741	93.2
西原	15	10	2	21	67.2	1	1	8	80.0	40	350	937	70.6	315	145	867	132.7
下開拓	6	6	2	9	60.2	2	1	3	50.0	545	80	340	35.2	-	-	965	160.8
辺田目	4	1	x	x	x	x	x	x	x	x	x	x	x	x	x	x	x
戸口町東北	9	1	x	x	x	x	x	x	x	x	x	x	x	x	x	x	x
戸口町本横	3	-	-	-	-	-	-	-	-	-	-	-	-	-	-	-	-
戸口町出	1	-	-	-	-	-	-	-	-	-	-	-	-	-	-	-	-
平岩	6	3	2	3	54.3	1	2	-	0	50	256	-	0.0	60	-	246	102.0
赤瀬	7	3	2	6	67.3	1	-	2	66.7	80	-	213	72.7	60	20	213	97.7
古屋敷	8	8	5	16	60.8	3	-	5	62.5	1,130	-	753	40.0	413	-	1,470	235.4
古場田	14	8	2	14	61.4	1	1	6	75.0	190	60	713	74.0	278	-	685	120.4
<b>宇城市</b>	<b>2,697</b>	<b>2,104</b>	<b>943</b>	<b>3,995</b>	<b>62.7</b>	<b>478</b>	<b>274</b>	<b>1,352</b>	<b>64.3</b>	<b>117,567</b>	<b>55,119</b>	<b>226,029</b>	<b>56.7</b>	<b>248,898</b>	<b>33,183</b>	<b>127,624</b>	<b>191.8</b>
三角町	112	89	33	157	65.1	8	15	66	74.2	1,247	2,535	10,702	73.9	2,130	318	12,531	159.4
耕場	9	8	1	12	72.2	-	3	5	62.5	-	575	355	38.2	450	32	868	135.0
浦	17	16	5	26	65.0	2	1	13	81.3	282	25	1,285	80.7	357	7	1,228	99.5
向山	20	20	13	44	60.2	4	2	14	70.0	750	730	4,055	73.3	220	69	5,246	276.8
黒崎	8	8	3	11	69.0	1	-	7	87.5	165	-	808	83.0	35	-	988	113.7
宮崎	14	13	2	23	67.9	-	-	13	100.0	-	-	1,954	100.0	305	97	1,552	150.3
塩屋	9	8	3	15	60.7	1	2	5	62.5	50	620	827	55.2	207	110	1,180	187.1
古氷	8	3	x	x	x	x	x	x	x	x	x	x	x	x	x	x	x
際崎	3	1	x	x	x	x	x	x	x	x	x	x	x	x	x	x	x
東港	2	-	-	-	-	-	-	-	-	-	-	-	-	-	-	-	-
大田尾	22	12	4	20	72.1	-	7	5	41.7	-	585	416	41.6	86	3	912	83.4
戸馳村	88	74	31	147	61.6	14	10	50	67.6	3,242	1,990	5,910	53.0	5,218	1,907	4,702	151.6
道峯	6	5	3	13	58.1	2	1	2	40.0	175	650	205	19.9	803	77	150	206.0
迫出	13	12	7	27	59.1	2	2	8	66.7	486	560	2,221	68.0	823	348	2,096	272.3
上下出	2	2	x	x	x	x	x	x	x	x	x	x	x	x	x	x	x
上内	9	9	7	21	58.5	2	-	7	77.8	301	-	441	59.4	246	346	150	82.4
中内	8	6	1	7	60.0	-	-	6	100.0	-	-	458	100.0	190	168	100	76.3
塩屋東	10	9	2	15	57.5	3	1	5	55.6	1,032	20	237	18.4	933	412	84	142.9
塩屋西	2	1	x	x	x	x	x	x	x	x	x	x	x	x	x	x	x
田井浦	16	15	3	26	70.3	-	3	12	80.0	-	275	840	75.3	405	280	950	96.2
片島	17	12	4	25	64.0	4	3	5	41.7	1,148	485	953	36.9	1,793	56	762	200.8

農林業センサスからみた農業集落別主要データ(平成27年)(つづき)

区 分	総農家数 (戸)	販売農家数 (戸)	主業農家 (65歳未満 農業専従 者がいる) (戸)	農業従事者数 基幹的 (人)	農業従事者の 平均年齢 基幹的 (歳)	農業後継者有無別農家数			後継者なしの 農家率 (%)	農業後継者有無別経営耕地面積			農家 の 経営 耕地 面積 占有 率 (%)	農業経営体の経営耕地面積			1 経営 体 当 た り の 経営 耕地 面積 (a)
						同居 後継者 あり (戸)	他出 後継者 あり (戸)	後継者 なし (戸)		同居 後継者 あり (a)	他出 後継者 あり (a)	後継者 なし (a)		田 (a)	畑 (樹園地 を除く) (a)	樹園地 (a)	
野崎	5	3	2	5	65.2	-	-	3	100.0	-	-	405	100.0	25	50	330	135.0
郡浦村	211	181	100	377	61.2	48	15	118	65.2	11,975	3,571	18,115	53.8	6,306	1,059	26,316	185.1
赤木	4	4	2	8	64.9	1	-	3	75.0	290	-	588	67.0	110	-	768	219.5
山田	15	14	4	29	65.2	4	2	8	57.1	817	270	1,959	64.3	510	40	2,496	217.6
馬場	25	22	14	48	57.7	3	6	13	59.1	1,196	1,512	1,500	35.6	1,314	86	2,808	191.3
打越	7	6	5	16	60.3	1	-	5	83.3	35	-	530	93.8	359	30	176	94.2
矢崎	11	11	10	32	55.4	7	1	3	27.3	1,300	287	153	8.8	583	110	1,047	158.2
舟津	3	3	2	7	66.4	2	-	1	33.3	450	-	60	11.8	-	-	510	170.0
中村	10	8	5	16	57.4	2	-	6	75.0	89	-	930	91.3	377	20	622	127.4
上本庄	17	15	9	30	61.2	2	-	13	86.7	380	-	1,633	81.1	506	73	1,434	134.2
下本庄	15	15	9	32	58.3	7	1	7	46.7	1,617	360	1,127	36.3	201	-	2,903	206.9
前越	22	20	10	37	62.2	4	1	15	75.0	960	135	3,173	74.3	1,079	352	2,837	213.4
新地	16	15	6	26	63.4	5	1	9	60.0	1,729	90	1,071	37.1	706	113	2,071	192.7
金桁	20	10	4	19	68.8	-	1	9	90.0	-	267	1,230	82.2	91	65	1,361	137.9
千房	19	15	12	35	58.4	5	1	9	60.0	2,230	150	2,202	48.1	346	-	4,236	305.5
八柳	4	4	2	12	63.3	2	1	1	25.0	565	500	150	12.3	-	-	1,215	303.8
石打	5	4	2	6	64.3	-	-	4	100.0	-	-	467	100.0	30	47	390	116.8
小田良	18	15	4	24	67.1	3	-	12	80.0	317	-	1,342	80.9	94	123	1,442	110.6
大岳村	144	126	92	311	58.4	29	13	84	66.7	8,960	2,898	17,585	59.7	1,364	923	27,178	230.2
大口	39	27	21	81	55.7	7	3	17	63.0	2,765	595	4,749	58.6	121	260	7,728	300.3
手場	36	35	28	72	59.3	6	4	25	71.4	2,608	995	3,505	49.3	105	127	6,876	203.1
底江	14	14	x	x	x	x	x	x	x	x	x	x	x	x	x	x	x
上底江	1	1	x	x	x	x	x	x	x	x	x	x	x	x	x	x	x
古場	20	19	14	54	58.4	8	2	9	47.4	2,172	119	2,753	54.6	375	29	4,650	252.7
里浦	16	14	11	35	58.1	2	-	12	85.7	260	-	2,599	90.9	346	17	2,496	204.2
御船	18	16	6	34	62.2	4	1	11	68.8	420	175	1,487	71.4	162	200	1,732	123.2
不知火村2-1	203	168	74	332	63.2	27	21	120	71.4	8,518	4,998	21,116	61.0	22,841	2,009	11,762	212.9
桂原	16	11	6	22	59.4	5	1	5	45.5	1,592	86	698	29.4	52	90	2,234	216.0
塩屋浦	21	18	6	28	65.5	1	3	14	77.8	45	250	1,272	81.2	-	7	1,560	87.1
亀崎	10	9	2	15	67.4	-	1	8	88.9	-	679	1,412	67.5	1,645	46	400	232.3
長崎	33	28	10	59	63.2	8	4	16	57.1	3,480	492	3,070	43.6	2,973	264	3,805	251.5
鴨籠	8	5	-	3	63.7	-	1	4	80.0	-	500	1,205	70.7	800	5	900	341.0
浦上	23	22	11	49	64.5	1	1	20	90.9	219	228	3,930	89.8	2,317	370	1,690	199.0
新村	9	8	6	15	66.3	1	1	6	75.0	282	200	914	65.5	1,156	-	515	185.7
亀尾	5	5	3	12	57.6	1	1	3	60.0	550	325	828	48.6	1,495	208	-	340.6
松崎	9	9	5	21	55.1	3	-	6	66.7	1,107	-	1,436	56.5	2,287	218	38	282.6
塩浜	7	7	5	15	53.8	1	1	5	71.4	140	267	978	70.6	1,382	3	-	197.9
十五社, 浜田	1	1	x	x	x	x	x	x	x	x	x	x	x	x	x	x	x
高良	1	1	x	x	x	x	x	x	x	x	x	x	x	x	x	x	x
塚原	31	22	11	47	66.3	4	2	16	72.7	595	1,137	2,485	58.9	4,544	573	200	231.2
小曾部	19	14	5	25	66.5	2	1	11	78.6	508	132	1,699	72.6	2,246	43	50	167.1
柏原	6	5	2	10	69.8	-	2	3	60.0	-	520	709	57.7	1,774	-	60	262.0
御領	4	3	1	5	54.4	-	1	2	66.7	-	52	310	85.6	100	52	210	120.7
松合町	152	130	81	299	62.8	37	19	74	56.9	6,852	3,222	12,194	54.8	455	570	21,284	169.0
永尾	47	37	19	79	63.5	6	5	26	70.3	938	985	4,204	68.6	298	356	5,497	161.9

農林業センサスからみた農業集落別主要データ(平成27年)(つづき)

区分	総農家数 (戸)	販売農家数 (戸)	満年齢専従者(65歳未満) (戸)	農業従事者数 基幹的 (人)	農業従事者の平均年齢 基幹的 (歳)	農業後継者有無別農家数			後継者なしの農家率 (%)	農業後継者有無別経営耕地面積			後継者なしの経営耕地占有率 (%)	農業経営体の経営耕地面積			1経営体当たり経営耕地面積 (a)
						同居後継者あり (戸)	他出後継者あり (戸)	後継者なし (戸)		同居後継者あり (a)	他出後継者あり (a)	後継者なし (a)		田 (a)	畑(樹園地を除く) (a)	樹園地 (a)	
古屋敷	13	9	3	15	67.3	4	2	3	33.3	970	120	562	34.0	157	52	1,460	166.9
山村, 浦の谷	3	3	x	x	x	x	x	x	x	x	x	x	x	x	x	x	x
須の前	1	-	-	-	-	-	-	-	-	-	-	-	-	-	-	-	-
西, 仲	2	2	x	x	x	x	x	x	x	x	x	x	x	x	x	x	x
上	35	33	25	87	59.2	15	4	14	42.4	3,020	597	3,425	48.6	-	21	7,021	213.4
和田	3	3	3	9	61.6	2	-	1	33.3	252	-	98	28.0	-	12	338	116.7
救の浦	3	3	2	5	66.0	-	1	2	66.7	-	220	183	45.4	-	-	403	134.3
大見	45	40	27	94	64.0	10	6	24	60.0	1,672	1,100	3,189	53.5	-	9	5,952	149.0
松橋町	15	10	x	x	x	x	x	x	x	x	x	x	x	x	x	x	x
上ノ原	1	1	x	x	x	x	x	x	x	x	x	x	x	x	x	x	x
新町	14	9	6	19	60.8	5	-	4	44.4	2,615	-	1,086	29.3	3,681	20	-	411.2
当尾村	210	149	46	251	64.7	24	22	103	69.1	5,307	3,985	15,837	63.0	18,012	5,587	1,658	166.2
曲野	44	29	7	44	63.4	4	2	23	79.3	1,189	97	2,607	67.0	2,414	1,310	169	134.2
古保山	38	28	12	56	63.0	7	2	19	67.9	1,749	140	3,912	67.4	4,329	1,457	100	203.0
海ノ平	11	10	5	16	59.9	2	1	7	70.0	840	220	1,444	57.7	1,913	216	375	250.4
六地藏	8	5	-	7	70.7	-	3	2	40.0	-	454	110	19.5	150	149	308	86.7
北萩尾	22	15	8	30	61.1	2	2	11	73.3	333	1,482	2,075	53.3	3,038	847	5	259.3
南萩尾	12	8	2	14	70.1	1	2	5	62.5	300	75	326	46.5	360	333	8	87.6
浦川内	34	22	5	43	67.1	3	6	13	59.1	444	703	2,227	66.0	2,108	818	448	153.4
久具	27	22	5	27	66.0	4	3	15	68.2	415	768	2,492	67.8	3,092	363	220	167.0
大野	14	10	2	14	70.7	1	1	8	80.0	37	46	644	88.6	608	94	25	72.7
豊福村	153	121	47	208	62.3	18	12	91	75.2	6,042	2,271	16,703	66.8	23,746	1,016	274	206.9
内田	19	12	4	19	63.5	1	2	9	75.0	800	276	1,521	58.6	2,341	93	163	216.4
豊福	8	7	5	13	66.2	-	2	5	71.4	-	554	1,177	68.0	1,663	63	5	247.3
竹崎	32	24	9	44	62.5	4	3	17	70.8	1,964	695	3,075	53.6	5,710	24	-	238.9
両仲間	24	20	4	30	63.9	2	1	17	85.0	604	350	3,078	76.3	3,836	167	29	201.6
本村	49	41	18	77	61.6	8	2	31	75.6	2,156	241	5,746	70.6	7,688	378	77	198.6
島	21	17	7	25	59.4	3	2	12	70.6	518	155	2,106	75.8	2,508	291	-	164.6
豊川村	238	211	110	413	61.6	57	25	129	61.1	18,766	7,714	26,571	50.1	51,442	1,769	865	253.9
東松崎	25	21	13	50	59.2	6	2	13	61.9	3,181	425	3,456	48.9	6,772	290	-	336.3
豊崎	23	19	10	35	64.7	3	5	11	57.9	1,773	799	2,007	43.8	4,471	108	-	241.0
南豊崎	46	38	16	72	64.9	6	3	29	76.3	2,590	360	5,665	65.8	9,333	298	9	241.0
浅川	33	32	17	64	58.7	15	-	17	53.1	3,965	-	3,944	49.9	7,641	259	9	247.2
砂川	43	41	21	74	60.9	16	8	17	41.5	3,608	4,969	3,271	27.6	11,783	65	-	289.0
八枚戸	13	11	3	16	69.4	3	2	6	54.5	352	191	916	62.8	1,435	24	-	132.6
沖塘	20	20	12	39	60.6	5	-	15	75.0	2,762	-	3,109	53.0	5,871	-	-	293.6
御船	35	29	18	63	60.2	3	5	21	72.4	535	970	4,203	73.6	4,136	725	847	196.8
花園村2-2	5	2	x	x	x	x	x	x	x	x	x	x	x	x	x	x	x
岡岳	5	2	x	x	x	x	x	x	x	x	x	x	x	x	x	x	x
河江村	256	222	107	397	59.8	64	25	133	59.9	14,901	5,190	23,955	54.4	46,801	534	132	211.0
河江	31	29	8	37	65.3	4	3	22	75.9	1,197	218	2,544	64.3	3,771	188	-	136.5
三ツ丸	21	20	4	20	66.2	2	2	16	80.0	300	151	3,713	89.2	4,141	23	-	208.2
本村	17	14	4	24	66.6	4	1	9	64.3	896	450	1,314	49.4	2,655	5	-	190.0
江頭	15	11	2	14	67.5	4	3	4	36.4	503	276	302	27.9	1,041	20	20	98.3
川尻	15	8	4	12	59.8	2	1	5	62.5	241	45	919	76.3	1,205	-	-	150.6

農林業センサスからみた農業集落別主要データ(平成27年)(つづき)

区分	総農家数 (戸)	販売農家数 (戸)	主業農家 (65歳未満 農業専従 者がいる) (戸)	基幹的 農業従事者数 (人)	基幹的 農業従事者の 平均年齢 (歳)	農業後継者有無別農家数			後継者なしの 農家率 (%)	農業後継者有無別経営耕地面積			後継者なしの 農家の経営耕 地面積占有率 (%)	農業経営体の経営耕地面積			1経営体当たり 経営耕地面積 (a)
						同居後継者 あり (戸)	他出後継者 あり (戸)	後継者なし (戸)		同居後継者 あり (a)	他出後継者 あり (a)	後継者なし (a)		田 (a)	畑(樹園地 を除く) (a)	樹園地 (a)	
南新田	15	11	5	14	61.0	5	-	6	54.5	727	-	837	53.5	1,564	-	-	142.2
宇土割	11	10	6	21	60.9	6	1	3	30.0	1,376	108	659	30.8	4,442	-	2	404.0
新田	31	28	19	63	59.8	9	3	16	57.1	2,216	590	2,178	43.7	4,960	24	-	178.0
上住吉	19	18	6	25	58.4	5	2	11	61.1	1,682	780	2,297	48.3	4,759	-	-	264.4
下住吉	23	21	17	50	54.3	7	3	11	52.4	1,388	1,167	2,309	47.5	4,971	233	-	236.5
南出村	32	26	16	55	57.7	7	5	14	53.8	1,373	1,143	2,143	46.0	4,641	18	-	179.2
北出村	16	16	11	44	58.7	5	1	10	62.5	1,497	262	1,933	52.4	3,669	23	-	230.8
不知火	10	10	5	18	51.3	4	-	6	60.0	1,505	-	2,807	65.1	4,982	-	110	462.9
小野部田村	113	80	28	135	63.5	18	8	54	67.5	4,869	2,758	9,187	54.6	16,382	386	46	210.2
南部田	23	14	5	17	66.1	4	1	9	64.3	833	175	1,221	54.8	2,229	-	-	159.2
北部田	21	11	-	14	76.3	4	-	7	63.6	447	-	771	63.3	1,167	36	15	110.7
南小野	21	15	8	30	58.7	3	3	9	60.0	1,200	415	1,682	51.0	3,276	21	-	219.8
中小野	18	14	5	33	62.4	4	2	8	57.1	1,182	523	1,569	47.9	3,179	64	31	233.9
北小野	12	11	3	13	59.8	2	1	8	72.7	510	145	1,495	69.5	2,125	25	-	195.5
耕地	18	15	7	28	63.6	1	1	13	86.7	697	1,500	2,449	52.7	4,406	240	-	309.7
海東村	235	167	64	313	66.0	33	34	100	59.9	7,292	5,166	14,319	53.5	12,629	10,181	4,023	158.8
宮園	27	21	6	40	69.6	1	7	13	61.9	300	1,237	3,060	66.6	2,676	1,411	510	218.9
西野	23	17	7	33	66.9	3	1	13	76.5	570	192	1,859	70.9	1,165	1,016	455	146.4
野添	27	15	9	36	63.1	6	3	6	40.0	1,176	441	781	32.6	574	1,793	31	159.9
小園	15	14	3	19	65.8	3	5	6	42.9	634	666	775	37.3	1,076	959	40	148.2
田中	24	13	5	19	63.1	-	1	12	92.3	-	90	1,428	94.1	747	482	289	116.8
弦巻	33	24	9	47	67.5	6	8	10	41.7	1,027	1,187	1,723	43.8	1,940	1,544	453	164.0
舞嶋	37	28	7	49	68.1	6	4	18	64.3	1,195	252	1,734	54.5	1,233	531	1,458	107.4
大岩	32	23	13	48	62.7	6	5	12	52.2	1,915	1,101	1,617	34.9	2,562	1,853	218	201.4
平野	17	12	5	22	64.2	2	-	10	83.3	475	-	1,342	73.9	656	592	569	165.2
小川町	135	102	42	195	64.2	35	11	56	54.9	5,738	2,731	8,941	51.4	13,657	1,693	2,150	168.3
西小川	8	7	1	9	68.9	5	-	2	28.6	637	-	136	17.6	773	-	-	110.4
亀之町	6	5	x	x	x	x	x	x	x	x	x	x	x	x	x	x	x
納野	16	11	6	21	62.0	2	1	8	72.7	317	140	955	67.6	1,318	31	63	128.4
町部	4	2	x	x	x	x	x	x	x	x	x	x	x	x	x	x	x
日岳町	18	10	3	20	67.7	1	-	9	90.0	227	-	934	80.4	706	15	440	116.1
表南小川	9	9	5	19	63.1	2	1	6	66.7	521	520	783	42.9	1,617	186	91	189.4
井手口	12	10	4	16	65.3	4	-	6	60.0	865	-	2,630	75.3	3,453	42	-	349.5
蓮仏	11	5	3	9	62.2	1	1	3	60.0	87	80	332	66.5	167	97	235	99.8
引上、長迫、楯屋林	11	7	2	12	67.5	2	3	2	28.6	264	318	140	19.4	518	84	120	103.1
西山、境尾	21	19	10	43	60.8	8	3	8	42.1	1,657	607	1,683	42.6	2,440	986	521	207.7
稲川、樋渡	19	17	3	29	70.2	9	2	6	35.3	1,043	1,066	675	24.2	1,899	225	680	155.8
豊野村	427	272	81	437	66.1	61	44	167	61.4	11,243	6,090	23,227	57.3	23,843	5,181	14,543	159.0
上安見	29	23	1	30	68.0	1	3	19	82.6	88	199	1,756	86.0	948	126	969	88.8
下安見	41	33	12	57	66.9	7	3	23	69.7	902	159	2,937	73.5	1,402	111	2,485	121.2
北山崎	18	9	3	17	61.4	1	1	7	77.8	465	55	1,085	67.6	1,127	298	180	178.3
南山崎	13	7	x	x	x	x	x	x	x	x	x	x	x	722	203	50	162.5
下巢林	21	16	2	24	73.0	8	5	3	18.8	1,144	480	288	15.1	1,250	139	523	119.5
上巢林	11	2	x	x	x	x	x	x	x	x	x	x	x	120	22	20	54.0
上糸石	27	15	3	13	68.8	4	4	7	46.7	466	787	718	36.4	4,023	578	170	298.2

農林業センサスからみた農業集落別主要データ(平成27年)(つづき)

区分	総農家数 (戸)	販売農家数 (戸)	満年齢専従者(65歳未満) (戸)	農業従事者数の基幹的 (人)	農業従事者の平均年齢の基幹的 (歳)	農業後継者有無別農家数			後継者なしの農家率 (%)	農業後継者有無別経営耕地面積			後継者なしの農家の経営耕地占有率 (%)	農業経営体の経営耕地面積			1経営体当たり経営耕地面積 (a)
						同居後継者あり (戸)	他出後継者あり (戸)	後継者なし (戸)		同居後継者あり (a)	他出後継者あり (a)	後継者なし (a)		田 (a)	畑(樹園地を除く) (a)	樹園地 (a)	
下糸石	49	21	4	27	68.4	4	3	14	66.7	456	205	1,633	71.2	938	769	587	109.2
下郷	87	59	16	103	66.8	13	8	38	64.4	3,189	1,114	4,893	53.2	4,030	1,978	3,211	156.3
下上郷	49	34	19	72	64.0	7	3	24	70.6	2,210	787	4,890	62.0	5,344	214	2,456	229.0
上上郷	29	18	13	37	60.8	2	4	12	66.7	518	791	2,988	69.5	1,884	270	2,143	238.7
中間	53	35	7	42	67.1	10	10	15	42.9	1,202	1,513	1,562	36.5	2,055	473	1,749	122.2
<b>美里町</b>	<b>1,170</b>	<b>730</b>	<b>79</b>	<b>874</b>	<b>70.2</b>	<b>225</b>	<b>150</b>	<b>355</b>	<b>48.6</b>	<b>23,227</b>	<b>14,271</b>	<b>34,823</b>	<b>48.2</b>	<b>51,875</b>	<b>14,785</b>	<b>7,458</b>	<b>100.4</b>
中山村	296	198	28	268	68.9	49	38	111	56.1	6,899	4,806	12,664	52.0	12,812	9,003	3,245	124.7
堅志田	7	4	1	4	73.0	-	3	1	25.0	-	117	266	69.5	149	234	-	95.8
西山水	23	18	4	32	68.6	2	6	10	55.6	494	770	1,413	52.8	1,503	867	307	148.7
大沢水	14	10	3	15	71.9	-	-	10	100.0	-	-	1,090	100.0	566	459	65	109.0
有安	11	10	-	12	71.3	2	3	5	50.0	184	219	834	67.4	915	175	147	123.7
中小路	22	16	3	16	67.9	2	1	13	81.3	170	215	1,396	78.4	714	889	178	111.3
馬場	38	23	3	38	67.8	8	5	10	43.5	1,448	657	1,332	38.8	2,490	971	439	162.5
上中郡	22	15	1	15	65.1	5	3	7	46.7	1,247	296	581	27.4	1,311	923	90	145.3
下中郡	30	25	6	36	67.6	7	7	11	44.0	904	1,669	1,444	35.9	955	2,765	297	160.7
萱野	33	18	2	20	70.1	3	6	9	50.0	239	558	1,161	59.3	1,011	395	552	108.8
岩下	16	8	1	16	72.9	4	2	2	25.0	446	70	146	22.1	416	236	10	82.8
原田	12	10	2	11	64.7	3	-	7	70.0	164	-	1,073	86.7	899	150	188	123.7
小市野	13	12	-	9	74.1	6	2	4	33.3	527	235	128	14.4	439	263	188	74.2
津留	11	7	1	10	72.3	1	-	6	85.7	184	-	722	79.7	537	261	108	129.4
白石野	36	18	1	30	67.0	6	-	12	66.7	892	-	898	50.2	827	339	652	95.7
木早川内	4	2	x	x	x	x	x	x	x	x	x	x	x	x	x	x	x
松野原	4	2	x	x	x	x	x	x	x	x	x	x	x	x	x	x	x
年杵村2-1	169	73	8	87	69.8	23	12	38	52.1	2,454	876	4,550	57.7	5,194	1,453	2,233	120.0
長尾野	6	3	x	x	x	x	x	x	x	x	x	x	x	x	x	x	x
小筵	27	10	2	12	70.3	3	-	7	70.0	296	-	1,252	80.9	904	371	273	154.8
佐俣	15	7	1	11	69.5	3	1	3	42.9	298	54	582	62.3	1,600	77	257	241.8
小岩野	6	3	-	3	62.0	1	-	2	66.7	102	-	151	59.7	150	65	38	84.3
岩野	22	15	1	16	70.7	10	2	3	20.0	889	106	301	23.2	676	232	388	86.4
石原	11	10	-	11	70.0	3	2	5	50.0	160	236	365	48.0	275	150	336	76.1
中園	12	4	-	3	84.7	1	2	1	25.0	60	152	70	24.8	194	53	35	70.5
椿	9	1	x	x	x	x	x	x	x	x	x	x	x	x	x	x	x
弘川	9	3	-	2	80.0	-	-	3	100.0	-	-	152	100.0	129	23	-	50.7
払川	32	10	3	16	62.8	1	1	8	80.0	544	87	845	57.2	358	302	816	147.6
坂本	20	7	1	6	71.7	-	2	5	71.4	-	111	759	87.2	722	118	30	124.3
砥用町	325	206	26	257	70.3	80	32	94	45.6	7,042	2,765	8,205	45.6	14,733	2,514	783	87.5
原町	3	-	-	-	-	-	-	-	-	-	-	-	-	-	-	-	-
土喰	13	6	-	6	76.0	2	1	3	50.0	85	45	214	62.2	198	47	99	57.3
上永富	23	20	5	28	67.4	10	5	5	25.0	1,004	603	303	15.9	1,539	354	17	95.5
下永富	12	7	-	10	72.3	3	2	2	28.6	763	158	353	27.7	1,112	106	56	182.0
大窪	9	7	1	13	63.9	6	-	1	14.3	611	-	180	22.8	636	100	55	113.0
目磨	14	5	-	7	71.1	1	-	4	80.0	40	-	225	84.9	152	45	68	53.0
幕	8	5	-	4	72.3	1	-	4	80.0	75	-	164	68.6	182	18	57	42.8
岩尾野	15	11	-	11	68.6	7	1	3	27.3	542	41	175	23.1	677	54	27	68.9

農林業センサスからみた農業集落別主要データ(平成27年)(つづき)

区分	総農家数 (戸)	販売農家数 (戸)	満年齢専従者(65歳未満) (戸)	農業従事者数 基幹的 (人)	農業従事者の平均年齢 基幹的 (歳)	農業後継者有無別農家数			後継者なしの農家率 (%)	農業後継者有無別経営耕地面積			農家の経営耕地占有率 (%)	農業経営体の経営耕地面積			1経営体当たり経営耕地面積 (a)
						同居後継者あり (戸)	他出後継者あり (戸)	後継者なし (戸)		同居後継者あり (a)	他出後継者あり (a)	後継者なし (a)		田 (a)	畑(樹園地を除く) (a)	樹園地 (a)	
田中	10	8	1	13	68.2	3	-	5	62.5	148	-	243	62.1	298	93	-	48.9
下田	5	-	-	-	-	-	-	-	-	-	-	-	-	-	-	-	-
名越谷	51	39	8	50	69.3	9	3	27	69.2	830	399	2,757	69.2	3,326	557	103	104.9
古閑	28	18	3	16	71.1	7	6	5	27.8	672	589	1,022	44.8	1,556	577	150	126.8
二和田	16	4	x	x	x	x	x	x	x	x	x	x	x	x	x	x	x
栗崎	12	11	-	17	75.2	5	4	2	18.2	517	302	115	12.3	874	60	-	84.9
三和	17	9	3	16	70.3	3	2	4	44.4	241	206	199	30.8	538	105	3	71.8
清水	23	14	2	15	73.1	6	2	6	42.9	484	97	446	43.4	905	72	50	73.4
石野	21	17	2	13	67.0	3	5	9	52.9	163	289	754	62.5	1,113	80	13	70.9
柏川	15	10	-	11	73.8	8	-	2	20.0	460	-	88	16.1	523	25	-	54.8
早楠	5	1	x	x	x	x	x	x	x	x	x	x	x	x	x	x	x
安部	25	14	-	21	72.9	6	1	7	50.0	407	36	399	47.4	775	67	-	60.1
東砥用村	340	229	15	246	71.4	72	59	98	42.8	6,772	5,263	8,501	41.4	18,076	1,525	1,023	88.5
金木	11	8	1	10	69.3	5	1	2	25.0	378	35	157	27.5	489	64	17	71.3
三本松	1	-	-	-	-	-	-	-	-	-	-	-	-	-	-	-	-
水上	15	12	1	15	71.1	3	4	5	41.7	270	588	310	26.5	1,023	111	34	97.3
内園	10	9	2	9	61.4	3	5	1	11.1	517	593	71	6.0	1,019	140	22	131.2
花定野	9	3	-	4	76.5	1	1	1	33.3	76	85	46	22.2	138	21	48	69.0
岩上	16	10	-	2	66.0	2	2	6	60.0	116	75	404	67.9	564	26	5	59.5
興正寺	12	8	1	14	68.0	1	-	7	87.5	100	-	1,008	91.0	1,055	33	20	138.5
権正	7	7	1	8	67.8	1	4	2	28.6	147	530	225	24.9	891	11	-	128.9
北野	13	11	2	14	71.1	3	2	6	54.5	294	104	728	64.7	1,077	23	26	102.4
越早	8	3	-	3	76.7	1	2	-	0	34	271	-	0.0	205	15	85	101.7
萱野	12	6	-	9	72.0	4	-	2	33.3	303	-	115	27.5	374	31	13	69.7
田底	15	10	-	12	72.8	3	5	2	20.0	324	322	199	23.6	780	8	77	78.6
大辻	11	10	1	14	70.4	1	4	5	50.0	180	335	409	44.3	765	54	105	92.4
勢井	12	10	-	8	68.6	1	4	5	50.0	55	468	361	40.8	831	47	6	88.4
藤木	15	8	-	3	73.7	4	3	1	12.5	207	221	150	26.0	420	158	-	72.3
夏水	11	9	1	9	67.8	1	1	7	77.8	89	81	716	80.8	860	16	10	98.4
山出	4	1	x	x	x	x	x	x	x	x	x	x	x	x	x	x	x
下福良	19	15	-	12	79.8	5	5	5	33.3	293	453	399	34.8	1,115	30	-	76.3
涌井	29	24	2	29	71.1	14	-	10	41.7	1,454	-	1,098	43.0	2,235	279	38	106.3
今村	12	7	-	6	67.8	2	1	4	57.1	244	40	204	41.8	455	33	-	69.7
福良	8	1	x	x	x	x	x	x	x	x	x	x	x	x	x	x	x
桑鶴	13	8	-	3	82.7	2	1	5	62.5	105	70	343	66.2	459	47	12	64.8
竹の原	4	3	-	3	76.3	2	1	-	0	77	32	-	0.0	103	6	-	36.3
桑野	4	2	x	x	x	x	x	x	x	x	x	x	x	x	x	x	x
中岳	3	1	x	x	x	x	x	x	x	x	x	x	x	x	x	x	x
中川原	11	8	1	11	69.7	4	1	3	37.5	330	79	136	25.0	415	100	30	68.1
筒川	7	2	x	x	x	x	x	x	x	x	x	x	x	92	6	30	42.7
貫平	12	7	-	10	76.9	2	4	1	14.3	252	334	80	12.0	284	99	308	86.4
小崎	26	18	1	17	74.0	2	5	11	61.1	91	405	876	63.8	1,251	75	46	76.2
用來	10	8	1	13	74.0	4	-	4	50.0	805	-	278	25.7	993	72	41	122.9
年祢村2-2	40	24	2	16	71.2	1	9	14	58.3	60	561	903	59.3	1,060	290	174	63.5
今	16	10	x	x	x	x	x	x	x	x	x	x	x	x	x	x	x



農林業センサスからみた農業集落別主要データ(平成27年)(つづき)

区 分	総農家数 (戸)	販売農家数 (戸)	主業農家 (65歳未満 農業専従 者がいる) (戸)	基幹的 農業従事者数 (人)	基幹的 農業従事者の 平均年齢 (歳)	農業後継者有無別農家数			後継者なしの 農家率 (%)	農業後継者有無別経営耕地面積			後継者なしの 農家の経営耕 地面積占有率 (%)	農業経営体の経営耕地面積			1経営体当たり 経営耕地面積 (a)
						同居後継者 あり (戸)	他出後継者 あり (戸)	後継者なし (戸)		同居後継者 あり (a)	他出後継者 あり (a)	後継者なし (a)		田 (a)	畑 (樹園地 を除く) (a)	樹園地 (a)	
坂貫 岩野	19 5	12 2	1 x	9 x	68.6 x	1 x	5 x	6 x	50.0 x	60 x	364 x	330 x	43.8 x	476 x	118 x	160 x	62.8 x