

利用者のために

1 「地域の農業を見て・知って・活かすDB」について

- (1) 本書で掲載している旧市町村別地図、農業集落地図、統計表のデータは、すべて「地域の農業を見て・知って・活かすDB」を利用し作成しています。
- (2) 「地域の農業を見て・知って・活かすDB」は、農林水産省HPトップ画面の「統計情報」から利用できます。
利用については、農林水産省HPトップ画面 → 統計情報 → 地域の農業を見て・知って・活かすDBから各データを出力することができます。
- (3) 農業集落別地図の作成は、地理情報システム(QGIS)を利用しており、「データ利用の手引」にシステムのURLがあり、インストールできます。
- (4) 本書の農林業センサスデータは、「統計データ」にある2015年農林業センサス結果を利用し、総農家数が1戸以上ある農業集落について統計表を作成しています。
なお、販売農家数が2戸以下の場合、調査結果の秘密保護の観点から当該結果を「X」表示とする秘匿措置を施しています。「-」は「調査は行ったが事実のないもの」です。
- (5) 統計表の各項目については、人・農地プランの実質化に向けた取組の参考となるように、農業集落ごとの農業後継者有無別農家数及び経営耕地面積等や農業集落地図は後継者なし(同居あかつぎ及び他出あかつぎがない)販売農家の経営耕地面積占有率を見える化しています。
- (6) 農業集落名については、市町村によって農業集落数に差があるため、文字のポイントが小さかったり、すべての集落名等が表示されていない場合があります。
- (7) ご利用に当たっては、HPの「利用上の注意」等をご確認ください。

2 用語の解説

農家	経営耕地面積が10アール以上の農業を行う世帯又は過去1年間における農業生産物の総販売額が15万円以上の規模の農業を行う世帯をいう。
販売農家	経営耕地面積が30アール以上又は調査期日前1年間における農産物販売金額が50万円以上の農家をいう。
主業農家	農業所得が主(農業所得が農外所得以上)で1年間に60日以上自営農業に従事している65歳未満の世帯員がいる農家をいう。
基幹的農業従事者	農業就業人口(自営農業に主として従事した世帯員)のうち、ふだん仕事として主に自営農業に従事している者をいう。
農業後継者	15歳以上の者で、次の代でその家の農業経営を継承する者をいう(予定者を含む。)
経営耕地	調査期日現在で農林業経営体が経営している耕地(けい畔を含む田、樹園地及び畑)をいい、自ら所有し耕作している耕地(自作地)と、他から借りて耕作している耕地(借入耕地)の合計である。土地台帳の地目や面積に関係なく、実際の地目別の面積とした。
農業経営体	次のいずれかに該当する事業を行う者をいいます。 (1)経営耕地面積が30アール以上の規模の農業 (2)農作物の作付面積又は栽培面積、家畜の飼養頭羽数又は出荷羽数、その他の事業の規模が次の農林業経営体の外形基準以上の農業 ①露地野菜作付面積 15アール ②施設野菜栽培面積 350平方メートル ③果樹栽培面積 10アール ④露地花き栽培面積 10アール ⑤施設花き栽培面積 250平方メートル ⑥搾乳牛飼養頭数 1頭 ⑦肥育牛飼養頭数 1頭 ⑧豚飼養頭数 15頭 ⑨採卵鶏飼養羽数 150羽 ⑩ブロイラー年間出荷羽数 1,000羽 ⑪その他 調査期日前1年間における農業生産物の総販売額50万円に相当する事業の規模 (3)農作業の受託の事業

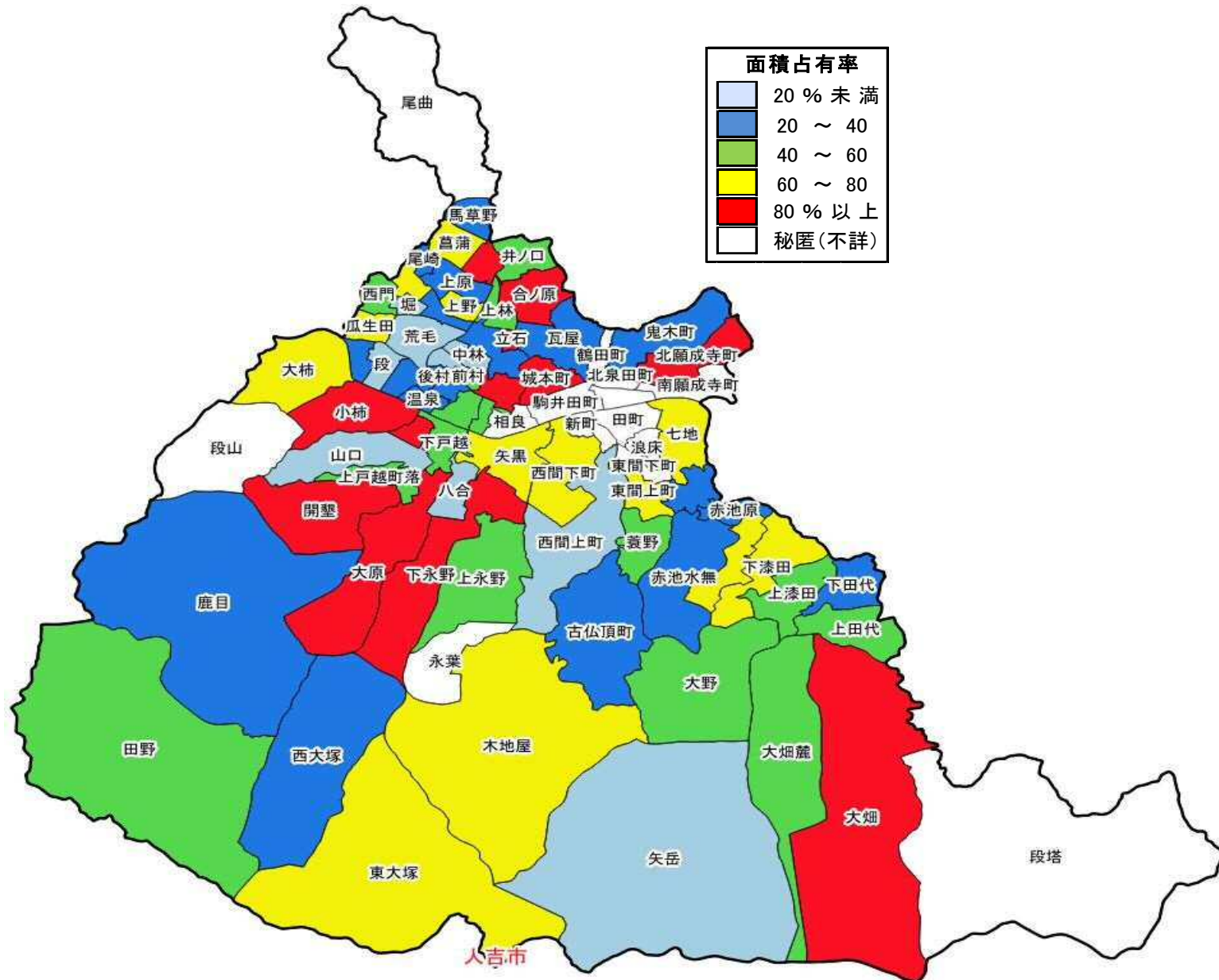
目 次

区 分 農業集落地図 主要データ

球磨	1	-
人吉市	2	12
錦町	3	13
多良木町	4	15
湯前町	5	16
水上村	6	17
相良村	7	17
五木村	8	18
山江村	9	18
球磨村	10	19
あさぎり町	11	20

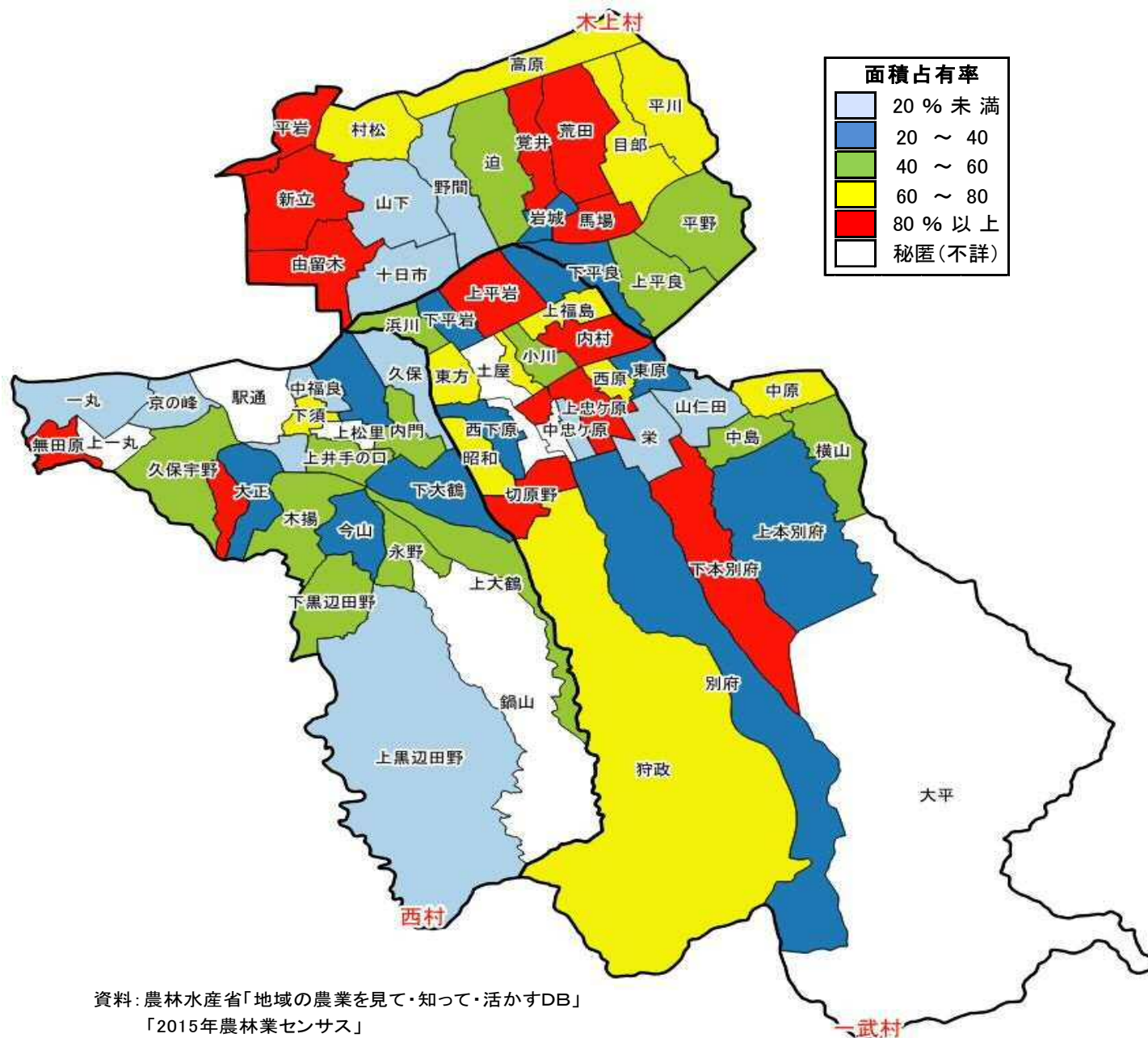
【人吉市】

農業後継者がいない販売農家の経営耕地面積占有率(平成27年)



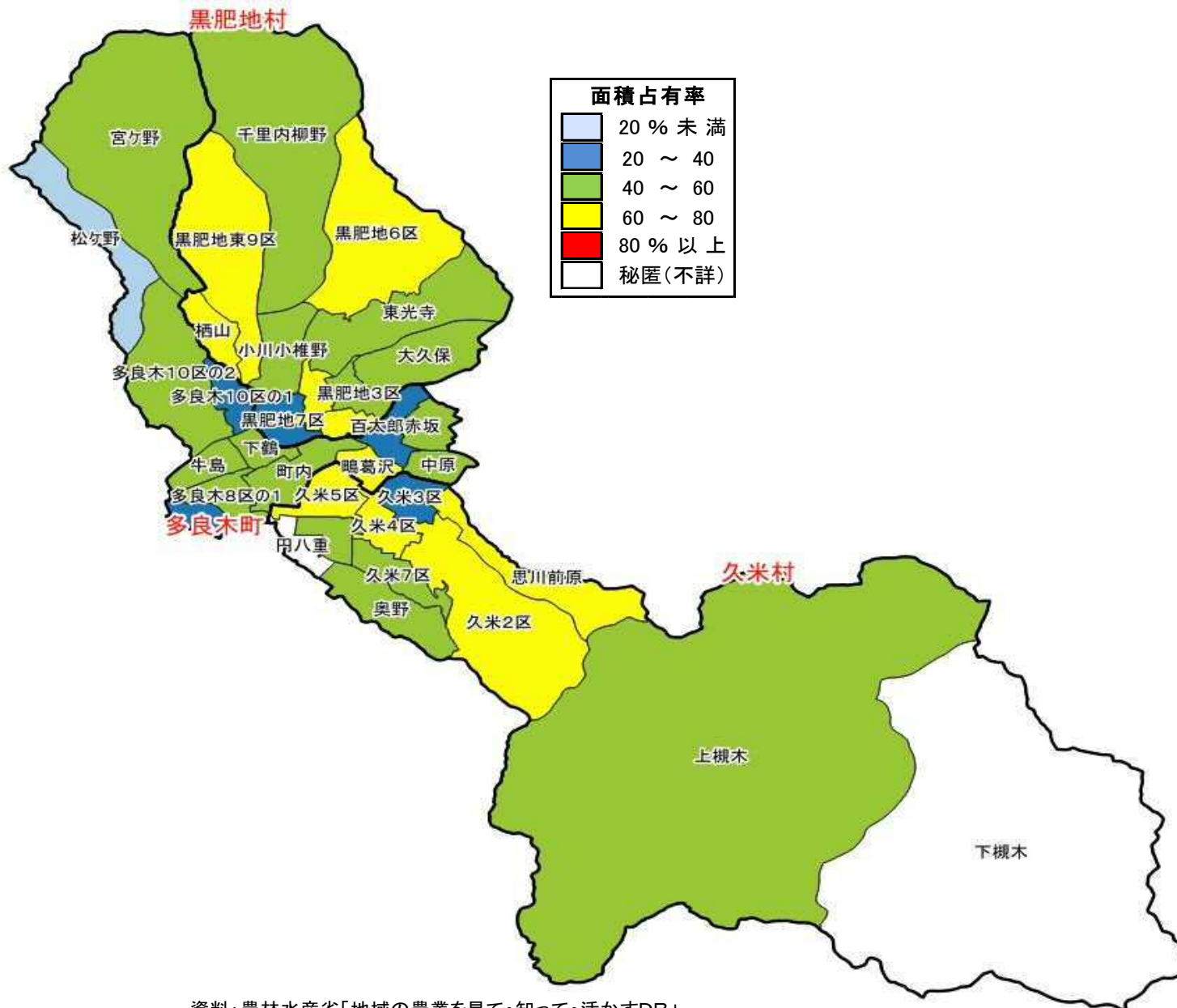
資料：農林水産省「地域の農業を見て・知って・活かすDB」
「2015年農林業センサス」

農業後継者がいない販売農家の経営耕地面積占有率(平成27年)



【多良木町】

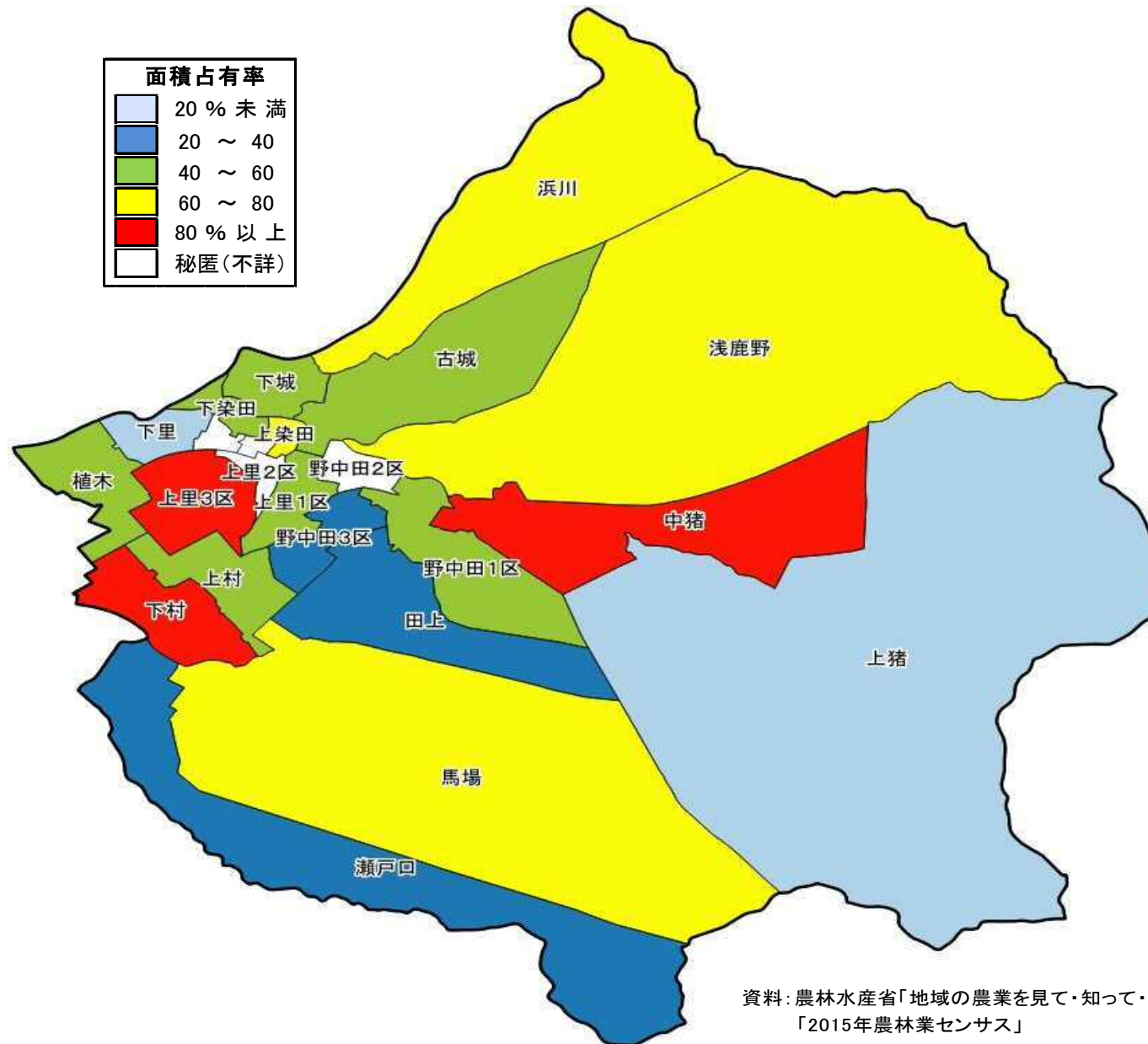
農業後継者がいない販売農家の経営耕地面積占有率(平成27年)



資料: 農林水産省「地域の農業を見て・知って・活かすDB」
「2015年農林業センサス」

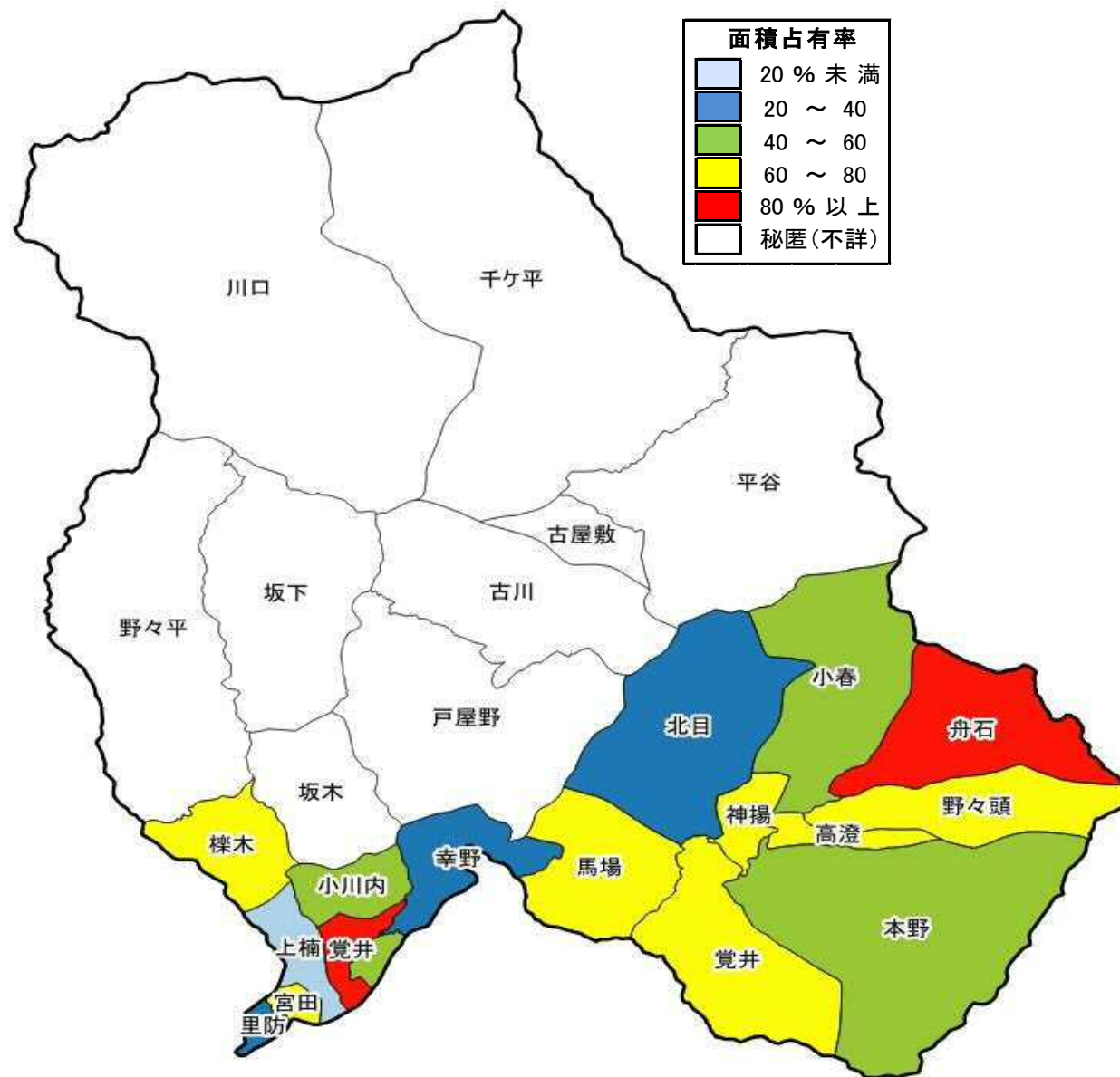
【湯前町】

農業後継者がいない販売農家の経営耕地面積占有率(平成27年)



【水 上 村】

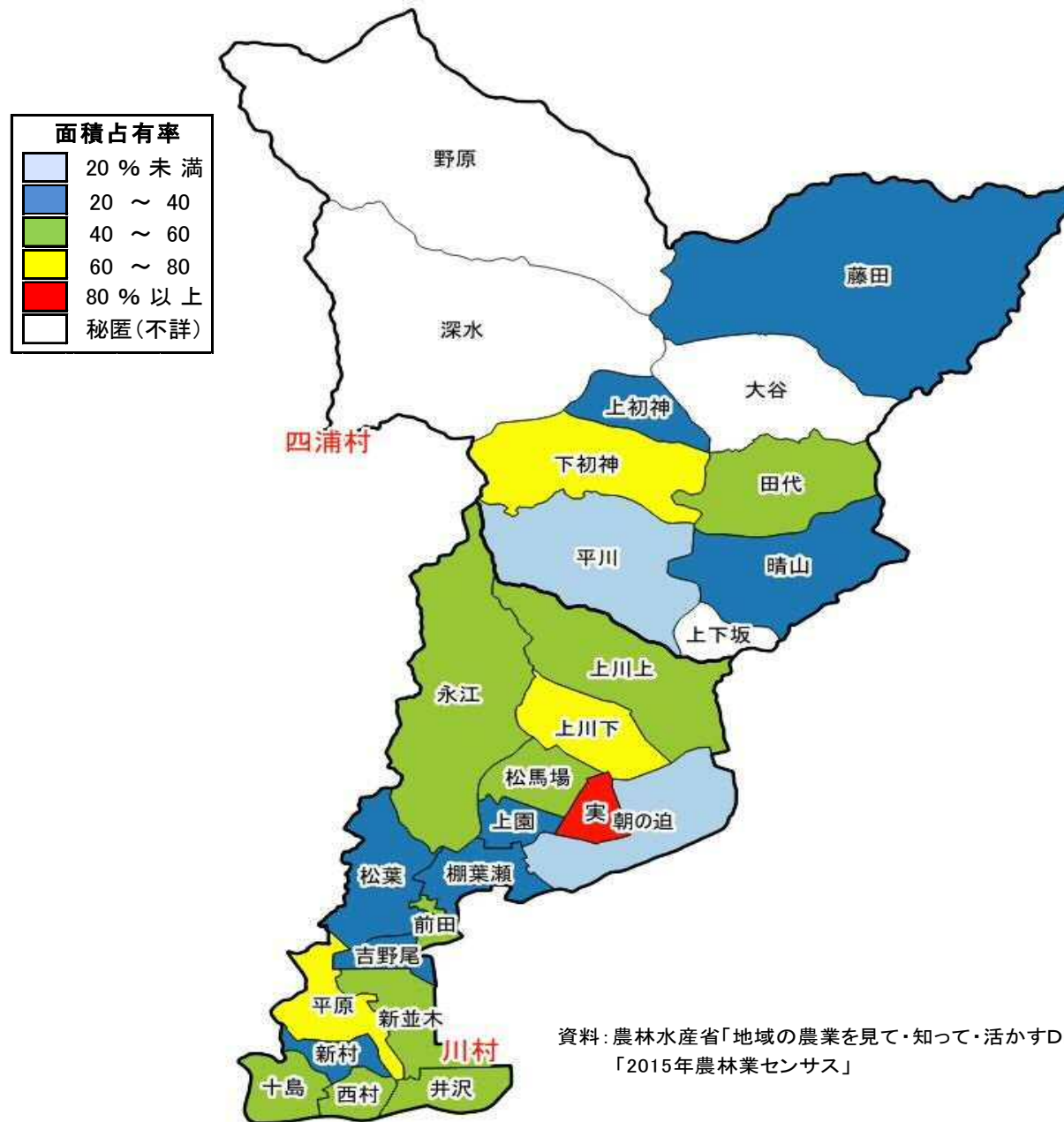
農業後継者がいない販売農家の経営耕地面積占有率(平成27年)



資料：農林水産省「地域の農業を見て・知って・活かすDB」
「2015年農林業センサス」

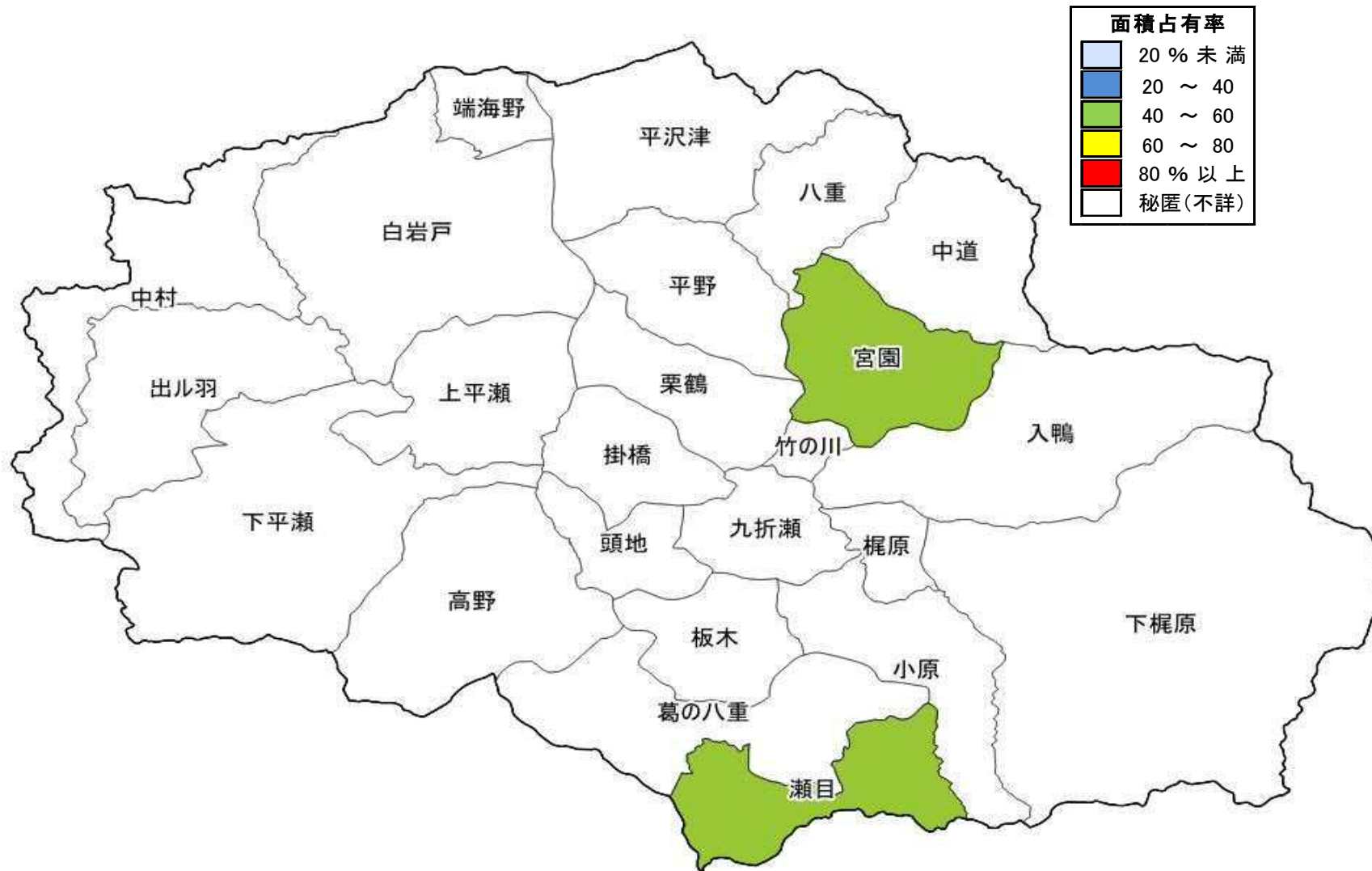
【相良村】

農業後継者がいない販売農家の経営耕地面積占有率(平成27年)



【五木村】

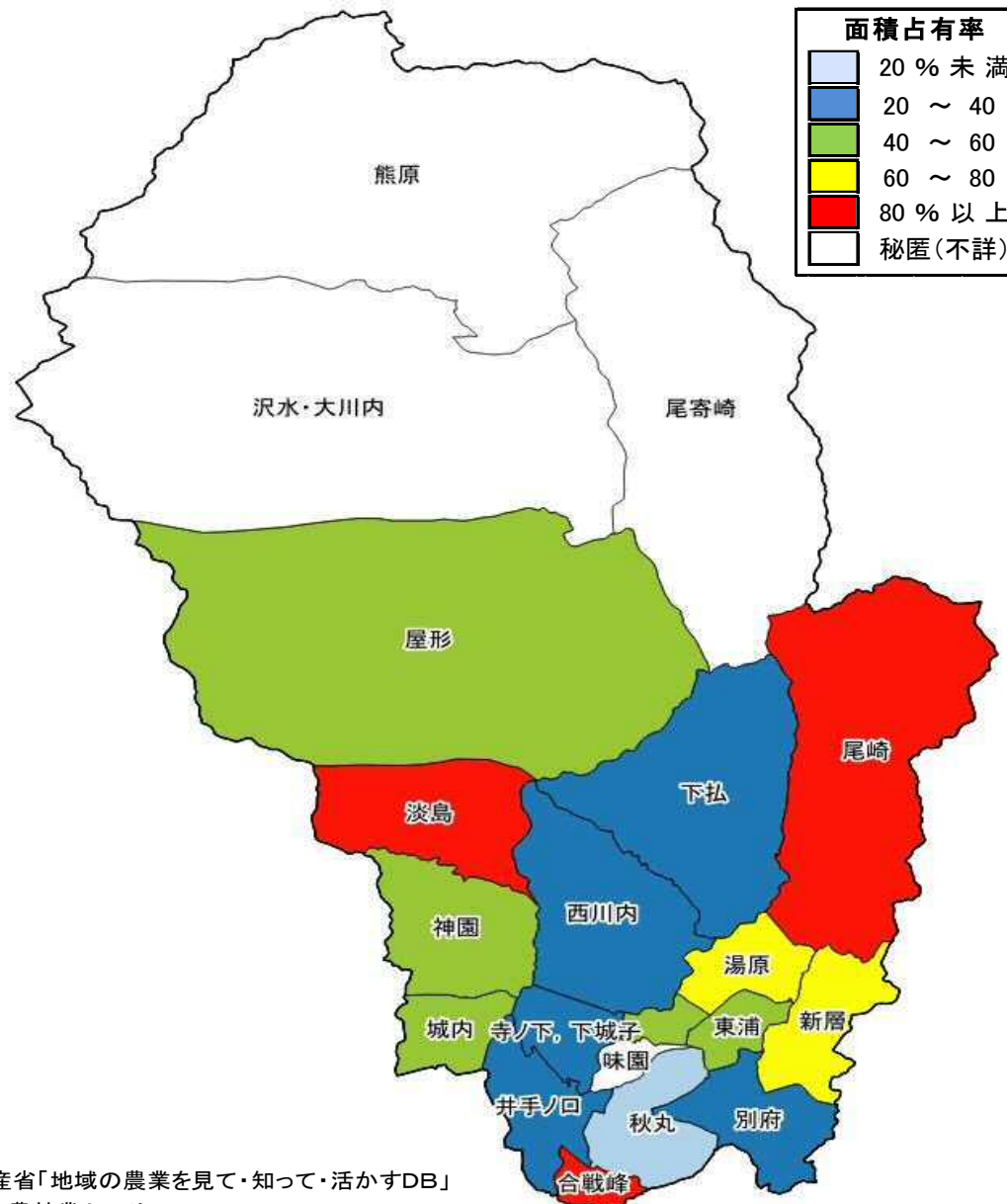
農業後継者がいない販売農家の経営耕地面積占有率(平成27年)



資料：農林水産省「地域の農業を見て・知って・活かすDB」
「2015年農林業センサス」

【山江村】

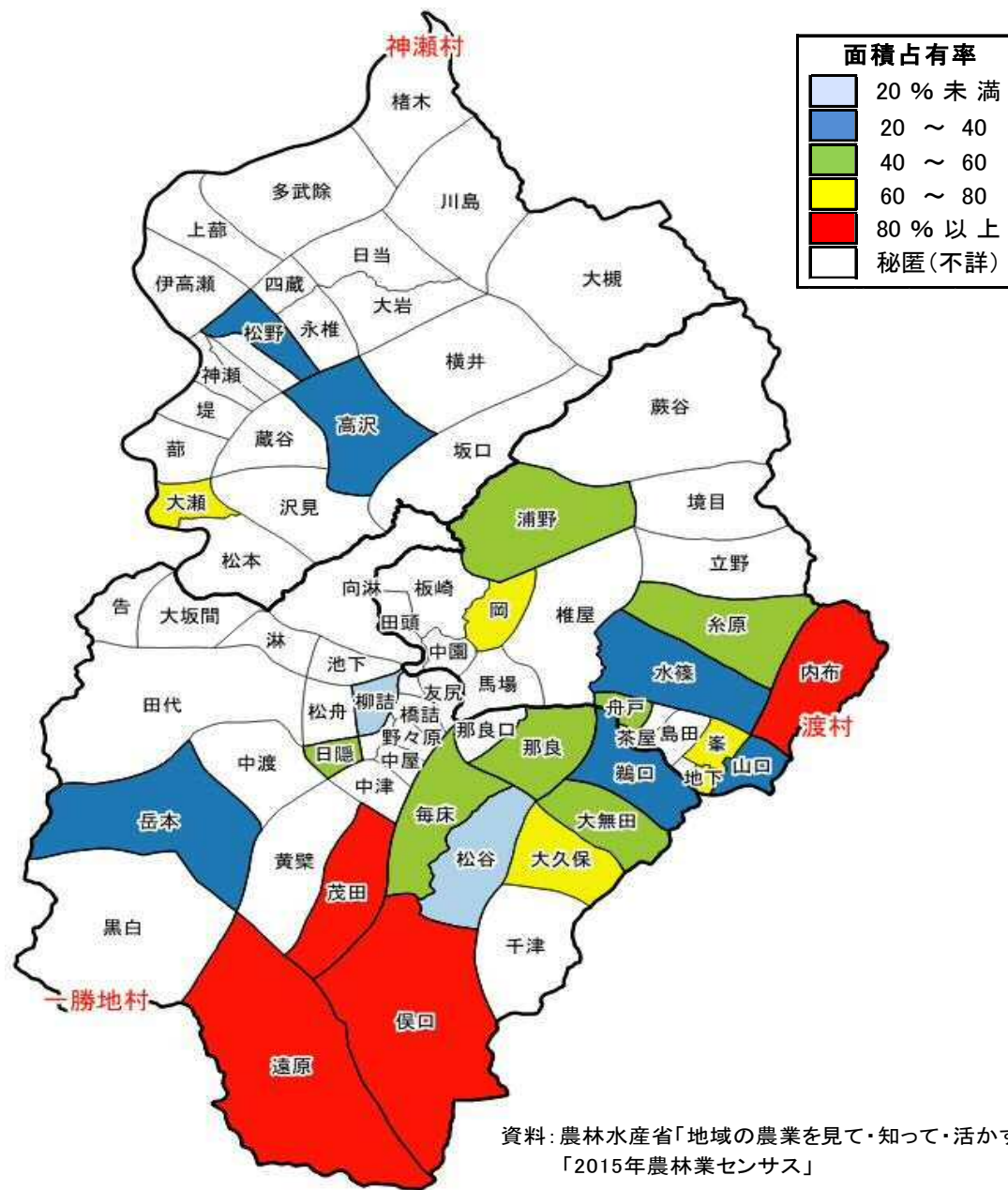
農業後継者がいない販売農家の経営耕地面積占有率(平成27年)



資料：農林水産省「地域の農業を見て・知って・活かすDB」
「2015年農林業センサス」

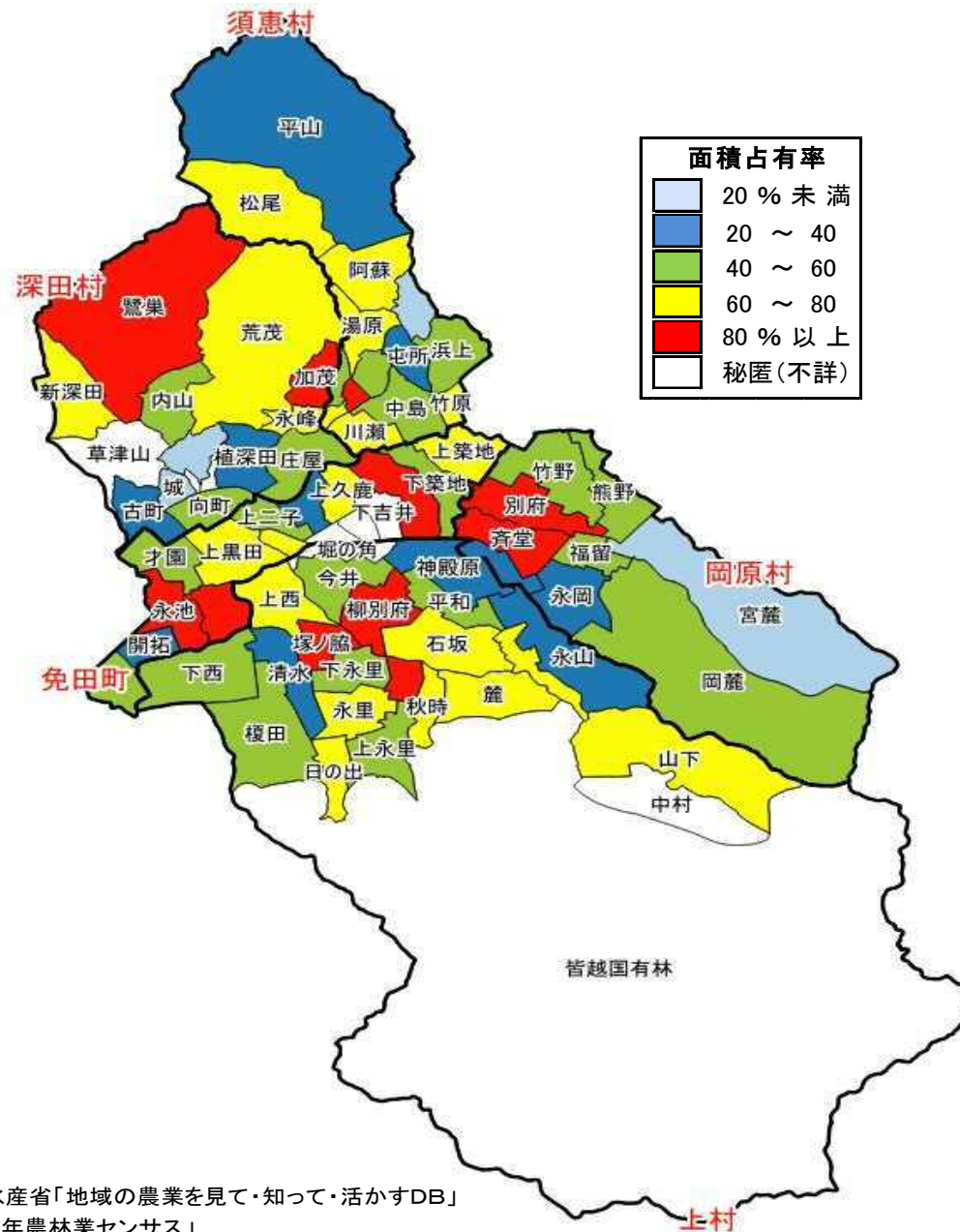
【球磨村】

農業後継者がいない販売農家の経営耕地面積占有率(平成27年)



【あさぎり町】

農業後継者がいない販売農家の経営耕地面積占有率(平成27年)



資料：農林水産省「地域の農業を見て・知って・活かすDB」
「2015年農林業センサス」

農林業センサスからみた農業集落別主要データ(平成27年)

区分	総農家数 (戸)	販売農家数 (戸)	満年齢専従者(65歳未満) (戸)	農業従事者数 (人)	農業従事者の平均年齢 (歳)	農業後継者有無別農家数			後継者なしの農家率 (%)	農業後継者有無別経営耕地面積			農家の経営耕地面積占有率 (%)	農業経営体の経営耕地面積			1経営体当たり経営耕地面積 (a)
						同居後継者あり (戸)	他出後継者あり (戸)	後継者なし (戸)		同居後継者あり (a)	他出後継者あり (a)	後継者なし (a)		田 (a)	畑(樹園地を除く) (a)	樹園地 (a)	
熊本県	58,414	40,103	12,715	65,209	64.3	10,117	6,505	23,481	58.6	2,128,971	1,056,261	3,698,960	53.7	5,478,706	1,741,768	977,812	200.3
人吉市	1,111	676	96	834	68.3	174	133	369	54.6	26,690	16,404	44,880	51.0	69,831	22,479	8,479	147.4
飯屋	7	5	-	4	77.5	1	2	2	40.0	57	176	106	31.3	296	40	3	67.8
温泉	7	6	1	6	71.3	3	1	2	33.3	175	78	124	32.9	332	20	25	62.8
後村	10	6	-	6	72.0	2	3	1	16.7	128	120	70	22.0	279	39	-	53.0
前村	8	3	-	6	71.5	2	-	1	33.3	113	-	92	44.9	185	10	10	68.3
中林	14	10	2	15	69.1	5	2	3	30.0	1,062	201	175	12.2	1,328	110	-	143.8
新村	9	4	1	8	73.3	3	1	-	0	329	76	-	0.0	327	78	-	101.3
大越	17	14	-	12	75.7	4	4	6	42.9	241	450	336	32.7	984	167	26	78.5
立石	9	5	-	3	73.0	1	-	4	80.0	36	-	258	87.8	281	-	13	58.8
上林	9	6	-	3	73.7	1	2	3	50.0	42	99	146	50.9	258	29	-	47.8
中神城本	12	6	-	7	75.3	3	2	1	16.7	224	167	99	20.2	458	32	-	81.7
段	13	5	1	2	68.0	1	2	2	40.0	203	173	81	17.7	377	70	10	91.4
馬場	18	13	2	22	68.3	6	1	6	46.2	1,228	51	655	33.9	1,539	360	35	148.8
大柿	27	17	-	16	70.1	4	2	11	64.7	401	190	912	60.7	2,134	33	107	126.3
小柿	11	6	-	6	75.2	2	-	4	66.7	95	-	518	84.5	231	80	302	102.2
瓜生田	8	5	1	6	75.7	2	-	3	60.0	185	-	366	66.4	324	130	97	110.2
尾曲	3	1	x	x	x	x	x	x	x	x	x	x	x	x	x	x	x
堀	8	3	1	6	72.3	2	1	-	0	118	195	-	0.0	253	40	20	104.3
荒毛	12	8	1	13	74.5	5	2	1	12.5	558	206	72	8.6	479	294	63	104.5
羽田	5	4	1	5	70.4	2	-	2	50.0	218	-	105	32.5	254	69	-	80.8
上野	7	4	-	5	65.6	1	2	1	25.0	104	274	585	60.7	733	190	40	240.8
上原	11	10	6	18	57.0	3	4	3	30.0	579	831	453	24.3	1,241	2,476	146	351.2
嵯峨里	12	8	-	6	73.8	4	2	2	25.0	310	239	910	62.4	1,285	134	40	182.4
尾崎	6	5	1	10	72.1	1	1	3	60.0	260	363	163	20.7	430	356	-	196.5
牛塚	13	10	5	24	64.9	1	-	9	90.0	437	-	3,009	87.3	2,326	1,100	20	344.6
菖蒲	10	5	2	10	67.6	1	1	3	60.0	120	220	595	63.6	485	400	50	187.0
馬草野	5	4	2	9	61.9	2	-	2	50.0	848	-	238	21.9	546	430	110	271.5
西門	19	15	3	13	69.2	3	3	9	60.0	264	414	1,007	59.8	869	729	87	112.3
段山	3	1	x	x	x	x	x	x	x	x	x	x	x	x	x	x	x
井ノ口	19	15	4	25	61.8	5	1	9	60.0	1,227	454	1,810	51.8	2,888	595	8	232.7
合ノ原	20	9	3	11	63.5	1	-	8	88.9	95	-	1,788	95.0	634	1,132	117	209.2
瓦屋	42	6	2	13	62.5	4	1	1	16.7	959	68	390	27.5	3,548	526	4	582.6
城本町	7	3	-	4	72.0	-	-	3	100.0	-	-	261	100.0	231	20	10	87.0
鶴田町	9	2	x	x	x	x	x	x	x	x	x	x	x	x	x	x	x
北泉田町	6	2	x	x	x	x	x	x	x	x	x	x	x	x	x	x	x
南泉田町	1	1	x	x	x	x	x	x	x	x	x	x	x	x	x	x	x
鬼木町	30	21	4	21	65.0	6	7	8	38.1	557	1,206	622	26.1	1,689	400	296	113.6
北願成寺町	22	10	-	4	55.5	-	1	9	90.0	-	30	694	95.9	325	301	116	67.5
南願成寺町	2	-	-	-	-	-	-	-	-	-	-	-	-	-	-	-	-
上下新町	1	1	x	x	x	x	x	x	x	x	x	x	x	x	x	x	x
新町	6	1	x	x	x	x	x	x	x	x	x	x	x	x	x	x	x
南寺町	1	1	x	x	x	x	x	x	x	x	x	x	x	x	x	x	x
田町	2	1	x	x	x	x	x	x	x	x	x	x	x	x	x	x	x

農林業センサスからみた農業集落別主要データ(平成27年)(つづき)

区分	総農家数 (戸)	販売農家数 (戸)	満年齢専従者(65歳未満) (戸)	農業従事者数 (人)	農業従事者の平均年齢 (歳)	農業後継者有無別農家数			後継者なしの農家率 (%)	農業後継者有無別経営耕地面積			後継者なしの経営耕地占有率 (%)	農業経営体の経営耕地面積			1経営体当たり経営耕地面積 (a)
						同居後継者あり (戸)	他出後継者あり (戸)	後継者なし (戸)		同居後継者あり (a)	他出後継者あり (a)	後継者なし (a)		田 (a)	畑(樹園地を除く) (a)	樹園地 (a)	
西間下町	15	8	1	9	65.3	1	1	6	75.0	57	42	219	68.9	252	36	30	45.4
西間上町	21	8	1	15	67.8	1	4	3	37.5	580	243	138	14.4	511	428	22	120.1
東間下町	1	1	x	x	x	x	x	x	x	x	x	x	x	x	x	x	x
東間上町	32	21	2	16	69.6	5	6	10	47.6	238	544	2,607	76.9	1,919	1,404	66	161.4
菘野	23	14	-	15	74.6	1	5	8	57.1	90	693	594	43.1	1,111	148	158	101.2
古仏頂町	34	19	2	12	68.1	6	4	9	47.4	725	588	467	26.2	1,654	16	110	93.7
木地屋	23	9	1	13	73.3	-	2	7	77.8	-	219	742	77.2	789	266	106	116.1
東大塚	15	4	-	3	75.7	-	1	3	75.0	-	35	125	78.1	134	3	23	40.0
浪床	6	2	x	x	x	x	x	x	x	x	x	x	x	x	x	x	x
七地	20	10	2	12	69.3	2	2	6	60.0	146	139	768	72.9	688	341	24	105.3
蟹作	8	7	-	10	72.0	2	-	5	71.4	730	-	367	33.5	830	244	23	156.7
赤池原	11	8	-	6	67.5	3	3	2	25.0	426	362	300	27.6	644	356	88	136.0
赤池水無	30	23	1	23	71.7	9	2	12	52.2	1,594	199	1,154	39.2	1,929	620	398	128.1
東漆田	15	11	-	13	74.1	2	1	8	72.7	240	45	512	64.2	606	55	136	72.5
下漆田	27	19	-	16	74.1	7	1	11	57.9	640	47	1,543	69.2	1,816	352	62	117.4
上漆田	29	18	3	26	66.9	6	7	5	27.8	430	974	1,221	46.5	2,305	122	198	145.8
下田代	23	15	3	21	70.4	6	2	7	46.7	1,095	115	670	35.6	4,507	540	63	300.6
上田代	29	19	3	26	72.2	1	6	12	63.2	37	1,741	1,463	45.1	2,912	213	116	170.6
大畑	18	9	1	9	67.0	-	-	9	100.0	-	-	937	100.0	810	39	88	104.1
大畑麓	17	11	1	13	70.2	1	2	8	72.7	780	330	1,506	57.6	2,520	66	30	237.8
矢岳	12	6	3	15	55.5	3	-	3	50.0	2,240	-	154	6.4	154	2,240	-	478.8
大野	32	31	7	45	65.5	7	2	22	71.0	1,059	87	1,703	59.8	525	22	2,302	98.2
下城本町	6	4	-	4	77.0	-	-	4	100.0	-	-	540	100.0	360	170	10	135.0
相良	4	2	x	x	x	x	x	x	x	x	x	x	x	x	x	x	x
上薩摩瀬	14	6	-	5	70.6	1	2	3	50.0	55	126	189	51.1	387	2,179	60	375.1
下薩摩瀬	12	8	-	9	66.8	2	2	4	50.0	66	291	359	50.1	655	61	-	89.5
矢黒	23	16	1	18	71.4	3	2	11	68.8	289	264	1,097	66.5	843	183	624	103.1
八合	9	4	1	4	66.0	1	2	1	25.0	185	125	38	10.9	248	17	83	87.0
下永野	16	11	1	10	72.6	1	2	8	72.7	79	118	893	81.9	1,006	84	-	99.1
上永野	16	9	1	10	65.0	3	1	5	55.6	342	60	579	59.0	717	244	20	109.0
永葉	3	3	1	7	73.1	2	1	-	0	338	525	-	0.0	422	271	170	287.7
下戸越	6	6	1	11	68.9	2	2	2	33.3	120	135	285	52.8	475	65	-	90.0
三日原	8	7	-	9	71.4	1	1	5	71.4	50	85	613	82.0	645	46	57	106.9
山口	6	4	-	6	69.7	-	3	1	25.0	-	395	86	17.9	1,451	30	114	319.0
大原	11	9	2	9	65.8	-	2	7	77.8	-	145	865	85.6	710	233	67	112.2
上戸越町落	16	10	3	21	65.6	2	1	7	70.0	1,325	261	1,628	50.7	2,680	38	496	321.4
開墾	7	4	1	5	70.0	-	1	3	75.0	-	46	463	91.0	368	101	40	127.3
鹿目	28	20	2	17	66.0	8	4	8	40.0	561	188	480	39.1	1,118	17	94	61.5
田野	15	13	3	26	63.5	3	3	7	53.8	674	312	992	50.2	1,819	279	-	149.9
西大塚	9	5	1	6	63.0	1	1	3	60.0	326	274	257	30.0	602	111	144	171.4
錦町	847	579	181	885	63.6	186	80	313	54.1	54,655	14,908	63,904	47.9	120,897	32,465	12,310	275.7
一武村	277	208	65	307	62.5	72	22	114	54.8	20,515	3,424	24,765	50.8	45,382	5,938	2,470	253.7
浜川	13	12	3	22	63.8	6	1	5	41.7	1,399	213	1,870	53.7	3,287	165	30	290.2
下平岩	14	10	1	13	65.8	4	1	5	50.0	1,561	231	864	32.5	2,774	18	10	254.7

農林業センサスからみた農業集落別主要データ(平成27年)(つづき)

区 分	総農家数 (戸)	販売農家数 (戸)	満65歳未満 農業専従者 がいる (戸)	基幹的 農業従事者数 (人)	基幹的 農業従事者の 平均年齢 (歳)	農業後継者有無別農家数			後継者なしの 農家率 (%)	農業後継者有無別経営耕地面積			後継者なしの 経営耕地 面積占有率 (%)	農業経営体の経営耕地面積			1経営体当たり 経営耕地面積 (a)
						同居後継者 あり (戸)	他出後継者 あり (戸)	後継者なし (戸)		同居後継者 あり (a)	他出後継者 あり (a)	後継者なし (a)		田 (a)	畑(樹園地 を除く) (a)	樹園地 (a)	
上平岩	10	8	1	7	66.7	1	1	6	75.0	177	40	1,174	84.4	1,391	-	-	173.9
下福島	13	9	-	8	71.4	3	2	4	44.4	303	325	331	34.5	959	-	-	106.6
上福島	11	9	4	17	61.5	2	2	5	55.6	830	190	1,593	61.0	2,573	-	40	290.3
内村	8	5	-	2	69.0	1	-	4	80.0	52	-	258	83.2	225	85	-	62.0
西原	11	9	-	7	63.3	1	1	7	77.8	80	260	686	66.9	951	75	-	114.0
東原	9	6	3	10	62.1	3	1	2	33.3	1,171	25	312	20.7	1,440	68	-	251.3
山仁田	10	10	6	20	53.0	7	-	3	30.0	3,911	-	321	7.6	3,775	442	15	423.2
中原	24	22	7	31	61.5	5	3	14	63.6	1,291	361	3,561	68.3	5,031	75	107	237.0
横山	15	10	6	22	55.6	5	1	4	40.0	1,551	530	2,836	57.7	3,599	1,259	59	491.7
上本別府	13	10	5	18	57.5	7	-	3	30.0	1,540	-	726	32.0	1,576	130	560	226.6
下本別府	4	3	2	7	61.0	1	-	2	66.7	30	-	1,178	97.5	450	650	108	402.7
中島	9	8	4	16	61.1	1	2	5	62.5	559	510	1,097	50.6	5,301	277	114	632.4
栄	14	13	2	12	63.9	5	2	6	46.2	1,920	265	436	16.6	1,983	508	130	201.6
別府	11	9	3	13	66.4	4	2	3	33.3	1,209	152	659	32.6	1,834	166	20	224.4
狩政	11	6	4	8	55.9	2	-	4	66.7	437	-	1,330	75.3	1,966	437	17	345.7
切原野	11	7	2	13	68.2	1	-	6	85.7	110	-	1,521	93.3	1,533	84	14	233.0
昭和	17	12	6	25	62.6	1	2	9	75.0	144	237	791	67.5	129	-	1,043	97.7
西下原	5	5	-	5	76.6	2	1	2	40.0	311	85	185	31.8	546	30	5	116.2
東下原	4	1	x	x	x	x	x	x	x	x	x	x	x	x	x	x	x
元忠ヶ原	10	5	1	6	62.2	1	-	4	80.0	100	-	977	90.7	802	275	-	215.4
下忠ヶ原	2	1	x	x	x	x	x	x	x	x	x	x	x	x	x	x	x
中忠ヶ原	4	3	-	3	73.0	3	-	-	0	143	-	-	0.0	87	25	31	47.7
上忠ヶ原	6	4	1	4	67.3	-	-	4	100.0	-	-	317	100.0	603	425	50	215.6
覚井	4	3	2	5	66.0	2	-	1	33.3	612	-	1,070	63.6	1,101	581	-	560.7
小川	4	3	-	4	68.5	1	-	2	66.7	186	-	267	58.9	303	60	90	151.0
土屋	4	2	x	x	x	x	x	x	x	x	x	x	x	x	x	x	x
東方	6	3	1	2	66.0	1	-	2	66.7	61	-	198	76.4	156	76	27	86.3
西村	325	208	69	323	64.4	70	37	101	48.6	20,083	5,885	16,376	38.7	32,459	10,543	5,030	226.6
久保	17	6	2	7	63.7	2	2	2	33.3	1,708	252	144	6.8	1,653	351	100	350.7
内門	15	10	4	19	63.3	3	3	4	40.0	818	262	1,191	52.4	1,328	473	470	227.1
大王三条	18	11	3	13	66.0	4	2	5	45.5	1,465	379	557	23.2	1,641	716	44	218.3
中福良	9	5	2	5	54.8	2	3	-	0	900	559	-	0.0	1,159	120	180	291.8
下須	21	13	5	16	66.4	3	1	9	69.2	487	196	1,510	68.9	1,881	106	206	168.7
上松里	2	1	x	x	x	x	x	x	x	x	x	x	x	x	x	x	x
下松里	4	1	x	x	x	x	x	x	x	x	x	x	x	x	x	x	x
下井手の口	13	9	-	11	72.2	4	3	2	22.2	882	226	92	7.7	1,005	185	10	133.3
上井手の口	17	11	2	14	69.6	3	2	6	54.5	321	313	815	56.2	1,186	193	70	131.7
下大鶴	24	18	12	35	63.0	6	1	11	61.1	1,859	485	1,355	36.6	1,992	309	1,398	205.5
上大鶴	16	13	5	25	62.2	4	2	7	53.8	770	84	1,272	59.8	955	303	868	163.5
永野	12	9	8	21	58.0	6	-	3	33.3	1,007	-	1,101	52.2	3,759	440	597	479.6
鍋山	4	1	x	x	x	x	x	x	x	x	x	x	x	x	x	x	x
上黒辺田野	19	11	5	14	59.7	5	2	4	36.4	2,152	843	589	16.4	2,683	3,038	163	452.6
下黒辺田野	13	10	3	15	62.1	2	2	6	60.0	980	227	1,004	45.4	1,189	1,497	225	264.6
今山	19	16	-	22	68.8	5	6	5	31.3	918	1,248	556	20.4	1,969	703	50	170.1
木場	16	13	2	13	65.5	2	3	8	61.5	1,018	379	1,051	42.9	2,175	267	6	188.3

農林業センサスからみた農業集落別主要データ(平成27年)(つづき)

区分	総農家数 (戸)	販売農家数 (戸)	満年齢専従者(65歳未満) (戸)	農業従事者数 (人)	農業従事者の平均年齢 (歳)	農業後継者有無別農家数			後継者なしの農家率 (%)	農業後継者有無別経営耕地面積			後継者なしの経営耕地占有率 (%)	農業経営体の経営耕地面積			1経営体当たり経営耕地面積 (a)
						同居後継者あり (戸)	他出後継者あり (戸)	後継者なし (戸)		同居後継者あり (a)	他出後継者あり (a)	後継者なし (a)		田 (a)	畑(樹園地を除く) (a)	樹園地 (a)	
大正	23	17	3	23	65.8	5	2	10	58.8	1,824	131	1,144	36.9	2,334	720	45	182.3
風月野	8	3	1	5	72.0	-	-	3	100.0	-	-	474	100.0	202	272	-	158.0
久保宇野	20	10	4	24	64.0	6	-	4	40.0	887	-	724	44.9	1,402	60	149	161.1
京の峰	6	3	1	4	61.0	2	-	1	33.3	821	-	65	7.3	736	80	70	295.3
一丸	15	9	3	18	67.4	4	2	3	33.3	1,121	258	333	19.5	1,489	45	178	190.2
上一丸	4	2	x	x	x	x	x	x	x	x	x	x	x	x	x	x	x
無田原	8	4	2	7	68.0	-	-	4	100.0	-	-	672	100.0	342	210	120	168.0
駅通	2	2	x	x	x	x	x	x	x	x	x	x	x	x	x	x	x
木上村	245	163	47	255	64.0	44	21	98	60.1	14,057	5,599	22,763	53.7	43,056	15,984	4,810	360.7
平川	18	11	3	25	68.6	1	-	10	90.9	1,075	-	2,688	71.4	4,223	865	35	426.9
目郎	12	4	3	9	63.9	-	1	3	75.0	-	160	340	68.0	469	-	64	106.6
荒田	15	8	1	13	65.3	-	2	6	75.0	-	104	1,630	94.0	592	1,061	81	216.8
覚井	10	7	2	12	66.2	-	-	7	100.0	-	-	1,312	100.0	606	461	245	187.4
岩城	9	5	1	11	63.6	2	-	3	60.0	1,034	-	260	20.1	1,135	74	85	258.8
馬場	10	4	1	3	65.0	-	-	4	100.0	-	-	436	100.0	364	32	40	109.0
迫	12	10	-	5	73.4	4	-	6	60.0	296	-	417	58.5	667	28	18	71.3
野間	20	16	4	19	62.1	4	-	12	75.0	4,533	-	940	17.2	5,885	5,568	-	636.3
山下	11	5	-	5	62.6	4	1	-	0	481	55	-	0.0	482	6	48	107.2
平岩	5	5	2	12	59.2	1	-	4	80.0	107	-	1,616	93.8	1,264	1,079	230	428.8
村松	4	4	3	9	57.4	1	-	3	75.0	590	-	1,240	67.8	-	60	1,770	457.5
由留木	9	6	1	10	67.3	2	-	4	66.7	215	-	1,499	87.5	4,181	354	40	653.6
新立	7	5	-	4	70.8	1	-	4	80.0	135	-	893	86.9	635	393	-	205.6
十日市	23	16	6	23	66.1	9	4	3	18.8	1,255	2,169	642	15.8	6,196	583	100	344.0
下平良	17	10	1	16	70.4	4	4	2	20.0	631	870	558	27.1	4,568	10	-	416.2
上平良	16	8	5	15	54.9	3	3	2	25.0	878	1,009	1,298	40.8	4,331	51	-	486.9
平野	29	22	4	32	65.0	4	5	13	59.1	607	882	2,047	57.9	3,462	70	34	155.0
高原	18	17	10	32	59.2	4	1	12	70.6	2,220	350	4,947	65.8	3,996	5,289	2,020	628.1
多良木町	1,011	680	161	982	65.5	214	110	356	52.4	34,873	16,762	56,483	52.2	124,675	8,901	9,832	204.0
多良木町	360	238	68	375	64.2	77	45	116	48.7	13,054	6,156	16,625	46.4	51,436	1,757	2,367	223.1
中原	26	16	4	31	65.3	4	4	8	50.0	749	433	828	41.2	4,607	3	-	271.2
古多良木	19	16	6	22	58.6	6	5	5	31.3	1,405	690	808	27.8	4,939	46	280	309.7
下鶴	12	9	1	15	73.6	5	1	3	33.3	633	35	693	50.9	1,337	24	-	151.2
牛島	21	14	7	23	62.5	4	-	10	71.4	1,089	-	1,542	58.6	6,674	39	118	455.4
松ヶ野	7	7	3	8	64.3	3	2	2	28.6	733	484	300	19.8	1,341	90	86	216.7
植木鶴羽	40	30	12	48	63.6	8	6	16	53.3	943	748	2,437	59.0	7,009	77	-	221.4
百太郎赤坂	46	28	10	52	63.9	8	9	11	39.3	1,238	938	876	28.7	6,007	75	100	213.2
嶋葛沢	33	23	9	44	57.8	4	4	15	65.2	979	948	3,332	63.4	5,424	94	-	229.9
町内	41	18	2	29	66.3	5	3	10	55.6	885	651	1,310	46.0	4,300	46	217	240.2
多良木8区の1	38	27	7	38	67.0	10	2	15	55.6	1,107	151	1,569	55.5	4,999	177	20	185.6
多良木10区の1	22	14	4	24	60.6	5	5	4	28.6	1,218	410	564	25.7	1,133	531	638	153.5
多良木10区の2	32	19	3	26	67.0	7	3	9	47.4	1,326	613	1,688	46.5	2,326	518	803	182.4
宮ヶ野	23	17	-	15	73.7	8	1	8	47.1	749	55	678	45.7	1,340	37	105	87.2
黒肥地村	340	235	54	318	66.4	71	36	128	54.5	11,214	5,967	20,536	54.4	34,516	6,561	5,989	194.5
黒肥地2区	20	10	3	15	63.3	2	2	6	60.0	180	198	852	69.3	1,163	67	-	123.0

農林業センサスからみた農業集落別主要データ(平成27年)(つづき)

区分	総農家数 (戸)	販売農家数 (戸)	満65歳未満の専業農業者がいる(戸)	基幹的農業従事者数 (人)	基幹的農業従事者の平均年齢 (歳)	農業後継者有無別農家数			後継者なしの農家率 (%)	農業後継者有無別経営耕地面積			後継者なしの農家の経営耕地占有率 (%)	農業経営体の経営耕地面積			1経営体当たり経営耕地面積 (a)
						同居後継者あり (戸)	他出後継者あり (戸)	後継者なし (戸)		同居後継者あり (a)	他出後継者あり (a)	後継者なし (a)		田 (a)	畑(樹園地を除く) (a)	樹園地 (a)	
黒肥地3区	27	14	4	21	64.9	5	1	8	57.1	686	173	1,192	58.1	1,480	548	23	146.5
小川小椎野	35	25	4	30	71.9	7	5	13	52.0	1,183	720	1,992	51.1	2,980	210	705	155.8
黒肥地東9区	24	24	3	24	70.2	4	2	18	75.0	672	250	2,504	73.1	3,017	179	230	142.8
栖山	26	18	6	32	64.1	7	3	8	44.4	802	157	1,461	60.4	3,309	486	668	234.9
黒肥地1区	29	20	2	17	66.8	6	4	10	50.0	696	559	2,422	65.9	3,018	427	232	183.9
大久保	57	38	12	57	66.1	10	6	22	57.9	1,683	1,032	3,887	58.9	5,597	2,672	862	234.1
東光寺	38	29	7	43	70.1	10	7	12	41.4	958	920	2,105	52.8	3,974	353	1,271	180.6
黒肥地6区	27	20	1	20	68.1	5	2	13	65.0	674	183	1,484	63.4	2,147	34	1,101	149.2
黒肥地7区	31	18	5	22	65.2	7	4	7	38.9	1,468	1,775	976	23.1	2,771	1,216	232	234.4
千里内柳野	26	19	7	37	59.4	8	-	11	57.9	2,212	-	1,661	42.9	5,060	369	665	304.7
久米村	311	207	39	289	66.3	66	29	112	54.1	10,605	4,639	19,322	55.9	38,723	583	1,476	192.4
円八重	16	9	x	x	x	x	x	x	x	x	x	x	x	x	x	x	x
思川前原	32	26	5	35	67.3	5	1	20	76.9	948	52	3,225	76.3	4,019	164	42	162.5
久米2区	29	13	2	17	63.2	5	1	7	53.8	913	165	2,013	65.1	3,356	80	15	246.5
久米3区	22	19	6	28	66.4	7	5	7	36.8	1,454	1,343	1,618	36.6	4,828	61	26	245.8
久米4区	41	27	6	36	62.5	6	4	17	63.0	639	381	2,150	67.8	4,840	70	112	173.2
久米5区	43	30	3	40	67.7	9	3	18	60.0	1,196	305	3,078	67.2	4,303	40	236	152.6
久米6区	36	28	7	45	66.5	8	6	14	50.0	2,083	1,643	2,932	44.0	6,650	8	-	237.8
久米7区	26	21	5	36	65.6	12	1	8	38.1	2,312	64	2,036	46.1	6,011	105	-	278.0
奥野	32	19	2	24	70.0	7	2	10	52.6	713	78	1,098	58.1	1,692	41	156	99.4
上槻木	27	14	-	13	71.0	2	5	7	50.0	78	548	788	55.7	511	14	889	101.0
下槻木	7	1	x	x	x	x	x	x	x	x	x	x	x	x	x	x	x
湯前町	364	256	50	351	67.2	52	58	146	57.0	10,239	7,915	22,175	55.0	45,027	4,205	1,496	192.9
上猪	4	4	-	1	79.0	1	2	1	25.0	175	98	64	19.0	321	16	-	84.3
中猪	25	19	4	22	66.4	2	3	14	73.7	155	264	2,065	83.1	2,363	97	24	130.7
浅鹿野	32	24	-	34	67.0	3	3	18	75.0	704	229	2,534	73.1	2,992	441	34	144.5
古城	32	12	3	15	66.7	4	-	8	66.7	1,481	-	1,735	53.9	2,031	1,071	114	268.0
下城	12	10	-	14	70.9	2	3	5	50.0	178	487	793	54.4	1,007	355	96	145.8
浜川	20	13	2	13	68.2	3	1	9	69.2	562	137	1,323	65.4	1,761	65	196	155.5
上染田	6	4	-	2	80.0	1	1	2	50.0	68	30	147	60.0	207	28	10	61.3
下染田	10	7	2	11	64.7	3	1	3	42.9	518	123	668	51.0	1,099	147	63	187.0
中里1区	1	-	-	-	-	-	-	-	-	-	-	-	-	-	-	-	-
中里2区	1	-	-	-	-	-	-	-	-	-	-	-	-	-	-	-	-
上里1区	9	7	4	19	63.7	3	1	3	42.9	518	263	536	40.7	2,614	210	22	355.8
上里2区	4	3	x	x	x	x	x	x	x	x	x	x	x	x	x	x	x
上里3区	23	17	4	24	72.2	1	3	13	76.5	86	382	2,333	83.3	2,765	250	26	178.9
野中田1区	15	11	5	21	62.8	5	1	5	45.5	1,463	60	1,157	43.2	2,426	710	663	316.6
野中田2区	4	1	x	x	x	x	x	x	x	x	x	x	x	x	x	x	x
野中田3区	14	13	1	13	68.1	1	8	4	30.8	90	1,138	318	20.6	1,530	16	-	118.9
下里	9	5	3	10	66.6	3	1	1	20.0	1,487	190	52	3.0	3,961	17	8	569.4
植木	6	5	-	7	72.0	2	1	2	40.0	100	75	233	57.1	325	83	-	81.6
田上	21	17	1	20	72.0	5	6	6	35.3	1,098	442	839	35.3	2,047	195	155	133.2
上村	29	21	3	28	65.5	3	5	13	61.9	362	867	1,693	57.9	2,828	89	5	139.1
下村	26	16	5	25	65.3	-	3	13	81.3	-	202	1,940	90.6	4,137	5	-	243.6

農林業センサスからみた農業集落別主要データ(平成27年)(つづき)

区分	総農家数 (戸)	販売農家数 (戸)	満年齢専従者(65歳未満) (戸)	農業従事者数の基幹的 (人)	農業従事者の平均年齢の基幹的 (歳)	農業後継者有無別農家数			後継者なしの農家率 (%)	農業後継者有無別経営耕地面積			後継者なしの農家の経営耕地占有率 (%)	農業経営体の経営耕地面積			1経営体当たり経営耕地面積 (a)
						同居後継者あり (戸)	他出後継者あり (戸)	後継者なし (戸)		同居後継者あり (a)	他出後継者あり (a)	後継者なし (a)		田 (a)	畑(樹園地を除く) (a)	樹園地 (a)	
馬場	29	21	4	26	66.0	4	3	14	66.7	315	268	2,219	79.2	5,926	87	25	274.5
瀬戸口	32	26	8	39	67.1	4	12	10	38.5	479	2,660	1,214	27.9	4,193	145	15	167.4
水上村	284	178	36	200	65.6	33	37	108	60.7	5,298	4,607	11,595	53.9	16,404	585	4,701	121.9
幸野	16	10	3	11	66.4	2	3	5	50.0	328	719	504	32.5	1,196	5	350	155.1
高瀬	10	6	1	11	66.3	1	1	4	66.7	385	143	362	40.7	664	75	151	148.3
覚井	12	10	1	10	67.0	-	2	8	80.0	-	88	1,024	92.1	966	22	314	118.4
上楠	12	5	1	3	65.3	1	3	1	20.0	160	242	48	10.7	367	-	83	90.0
宮田	19	9	1	4	76.0	1	1	7	77.8	45	53	328	77.0	403	-	23	47.3
里防	8	7	2	9	66.1	3	-	4	57.1	607	-	294	32.6	691	7	203	128.7
小川内	8	7	-	5	66.4	1	1	5	71.4	281	115	268	40.4	582	17	65	94.9
榎木	11	4	-	2	69.5	-	1	3	75.0	-	59	160	73.1	197	5	17	54.8
野々平	8	-	-	-	-	-	-	-	-	-	-	-	-	-	-	-	-
坂下	7	1	x	x	x	x	x	x	x	x	x	x	x	x	x	x	x
坂木	4	-	-	-	-	-	-	-	-	-	-	-	-	-	-	-	-
戸屋野	3	2	x	x	x	x	x	x	x	x	x	x	x	x	x	x	x
古川	9	1	x	x	x	x	x	x	x	x	x	x	x	x	x	x	x
平谷	6	1	x	x	x	x	x	x	x	x	x	x	x	x	x	x	x
千ヶ平	2	2	x	x	x	x	x	x	x	x	x	x	x	x	x	x	x
川口	3	1	x	x	x	x	x	x	x	x	x	x	x	x	x	x	x
馬場	17	8	2	14	60.3	2	1	5	62.5	210	140	525	60.0	522	241	112	109.4
北目	25	12	6	23	59.5	4	3	5	41.7	1,002	293	449	25.7	1,305	34	405	145.3
覚井	22	18	3	18	69.1	6	1	11	61.1	444	50	1,280	72.2	1,365	7	402	98.6
神揚	20	17	3	14	65.5	4	3	10	58.8	297	341	1,248	66.2	1,344	17	525	110.9
高澄	8	8	1	9	64.2	1	1	6	75.0	60	432	817	62.4	904	17	388	163.6
野々頭	8	8	1	3	66.0	-	3	5	62.5	-	422	902	68.1	724	1	599	165.5
本野	26	24	7	38	64.9	6	6	12	50.0	1,447	1,049	1,953	43.9	3,586	83	780	185.4
小春	7	5	-	3	78.0	-	1	4	80.0	-	213	315	59.7	469	9	50	105.6
舟石	13	12	2	10	69.0	-	3	9	75.0	-	136	838	86.0	814	20	140	81.2
相良村	523	332	77	485	64.9	99	71	162	48.8	25,512	14,497	28,102	41.3	48,812	23,093	16,878	258.8
川村	416	288	73	432	64.5	86	60	142	49.3	24,101	13,587	27,042	41.8	46,918	21,869	15,515	282.9
上川上	28	19	6	27	65.3	4	2	13	68.4	1,212	598	2,420	57.2	1,902	1,677	651	222.6
上川下	27	20	5	25	67.7	4	2	14	70.0	412	267	1,733	71.8	1,271	596	545	120.6
松馬場	38	29	7	48	66.0	10	7	12	41.4	2,310	2,385	3,375	41.8	3,638	3,576	856	278.3
上園	23	16	3	20	67.7	8	3	5	31.3	1,311	392	589	25.7	1,584	611	97	143.3
永江	31	16	-	17	73.6	8	1	7	43.8	695	38	700	48.8	9,065	2,223	220	605.7
実	8	6	5	15	59.9	2	1	3	50.0	257	100	2,166	85.9	166	1,137	1,220	420.5
朝の迫	27	23	15	50	57.4	9	6	8	34.8	7,541	2,599	2,265	18.3	830	2,656	8,919	539.3
棚葉瀬	29	21	12	44	59.6	8	4	9	42.9	3,158	1,324	1,754	28.1	6,294	1,453	2,117	411.0
前田	16	7	-	8	63.9	3	-	4	57.1	549	-	387	41.3	585	71	280	133.7
松葉	35	20	1	24	69.8	4	5	11	55.0	513	1,332	1,191	39.2	1,201	4,667	26	280.7
平原	27	14	2	25	65.4	1	6	7	50.0	134	686	2,377	74.4	2,078	1,046	73	228.4
新村	39	28	1	31	71.5	6	10	12	42.9	741	1,567	927	28.7	2,982	177	271	118.3
西村	17	16	2	22	67.4	3	3	10	62.5	728	542	1,029	44.8	2,771	28	55	167.9

農林業センサスからみた農業集落別主要データ(平成27年)(つづき)

区分	総農家数 (戸)	販売農家数 (戸)	満年齢専従者(65歳未満) (戸)	基幹的農業従事者数 (人)	基幹的農業従事者の平均年齢 (歳)	農業後継者有無別農家数			後継者なしの農家率 (%)	農業後継者有無別経営耕地面積			後継者なしの経営耕地占有率 (%)	農業経営体の経営耕地面積			1経営体当たり経営耕地面積 (a)
						同居後継者あり (戸)	他出後継者あり (戸)	後継者なし (戸)		同居後継者あり (a)	他出後継者あり (a)	後継者なし (a)		田 (a)	畑(樹園地を除く) (a)	樹園地 (a)	
十島	17	12	-	10	68.2	4	1	7	58.3	307	102	454	52.6	851	10	2	71.9
井沢	24	20	9	41	60.6	6	2	12	60.0	2,668	565	3,311	50.6	8,147	618	40	419.3
新並木	16	14	4	21	62.5	5	4	5	35.7	1,520	635	2,157	50.0	3,015	1,237	60	308.0
吉野尾	14	7	1	4	65.5	1	3	3	42.9	45	455	207	29.3	538	86	83	101.0
四浦村	107	44	4	53	68.2	13	11	20	45.5	1,411	910	1,060	31.4	1,894	1,224	1,363	99.6
藤田	8	5	-	4	64.5	-	3	2	40.0	-	135	84	38.4	187	32	-	43.8
野原	5	2	x	x	x	x	x	x	x	x	x	x	x	x	x	x	x
深水	7	2	x	x	x	x	x	x	x	x	x	x	x	x	x	x	x
大谷	10	1	x	x	x	x	x	x	x	x	x	x	x	x	x	x	x
田代	13	4	-	1	74.0	1	-	3	75.0	80	-	119	59.8	111	932	256	259.8
上初神	11	3	-	4	69.0	1	1	1	33.3	48	68	43	27.0	98	28	33	53.0
下初神	15	8	2	11	68.1	1	-	7	87.5	131	-	423	76.4	290	18	246	69.3
晴山	23	13	-	17	73.3	7	1	5	38.5	577	45	296	32.2	514	174	230	70.6
上下坂	6	-	-	-	-	-	-	-	-	-	-	-	-	-	-	-	-
平川	9	6	-	8	71.8	2	3	1	16.7	395	300	70	9.2	585	32	148	127.5
五木村	86	26	2	30	71.5	9	6	11	42.3	1,017	272	529	29.1	677	961	296	77.4
板木	6	2	x	x	x	x	x	x	x	x	x	x	x	x	x	x	x
頭地	7	-	-	-	-	-	-	-	-	-	-	-	-	x	x	x	x
九折瀬	6	2	x	x	x	x	x	x	x	x	x	x	x	x	x	x	x
下梶原	3	1	x	x	x	x	x	x	x	x	x	x	x	x	x	x	x
梶原	3	-	-	-	-	-	-	-	-	-	-	-	-	-	-	-	-
入鴨	1	1	x	x	x	x	x	x	x	x	x	x	x	x	x	x	x
竹の川	2	1	x	x	x	x	x	x	x	x	x	x	x	x	x	x	x
宮園	14	8	-	10	72.3	3	2	3	37.5	209	118	259	44.2	474	87	25	73.3
八重	3	2	x	x	x	x	x	x	x	x	x	x	x	x	x	x	x
平沢津	5	-	-	-	-	-	-	-	-	-	-	-	-	-	-	-	-
平野	8	2	x	x	x	x	x	x	x	x	x	x	x	x	x	x	x
栗鶴	4	1	x	x	x	x	x	x	x	x	x	x	x	x	x	x	x
高野	3	-	-	-	-	-	-	-	-	-	-	-	-	-	-	-	-
上平瀬	3	1	x	x	x	x	x	x	x	x	x	x	x	x	x	x	x
白岩戸	3	-	-	-	-	-	-	-	-	-	-	-	-	-	-	-	-
中村	4	1	x	x	x	x	x	x	x	x	x	x	x	x	x	x	x
出ル羽	4	-	-	-	-	-	-	-	-	-	-	-	-	-	-	-	-
瀬目	5	3	-	-	-	2	-	1	33.3	60	-	50	45.5	-	35	75	36.7
葛の八重	2	1	x	x	x	x	x	x	x	x	x	x	x	x	x	x	x
山江村	379	253	30	293	70.1	67	60	126	49.8	8,861	6,629	15,093	49.4	15,017	6,669	9,423	121.0
合戦峰	21	12	3	15	67.5	-	5	7	58.3	-	369	1,548	80.8	1,222	543	152	159.8
秋丸	23	13	2	22	67.6	6	3	4	30.8	999	1,195	315	12.6	1,575	510	424	193.0
井手ノ口	20	18	1	21	74.8	4	5	9	50.0	623	722	833	38.2	604	320	1,254	121.0
寺ノ下、下城子	29	24	3	25	70.4	8	6	10	41.7	737	744	910	38.1	862	139	1,390	99.6
西川内	40	26	-	20	70.3	9	10	7	26.9	685	738	594	29.4	1,295	248	474	77.6
味園	14	6	x	x	x	x	x	x	x	x	x	x	x	x	x	x	x
一丸	20	15	-	15	71.4	7	-	8	53.3	590	-	828	58.4	757	244	417	94.5

農林業センサスからみた農業集落別主要データ(平成27年)(つづき)

区分	総農家数 (戸)	販売農家数 (戸)	主業農家 (65歳未満 農業専従 者がいる) (戸)	基幹的 農業従事者数 (人)	基幹的 農業従事者の 平均年齢 (歳)	農業後継者有無別農家数			後継者なしの 農家率 (%)	農業後継者有無別経営耕地面積			後継者なしの 農家の経営耕 地面積占有率 (%)	農業経営体の経営耕地面積			1経営体当たり 経営耕地面積 (a)
						同居後継者 あり (戸)	他出後継者 あり (戸)	後継者なし (戸)		同居後継者 あり (a)	他出後継者 あり (a)	後継者なし (a)		田 (a)	畑(樹園地 を除く) (a)	樹園地 (a)	
別府	40	31	7	42	68.4	10	9	12	38.7	2,371	1,141	2,030	36.6	3,066	2,239	667	186.6
東浦	25	15	1	16	73.3	2	5	8	53.3	270	452	650	47.4	506	384	482	91.5
湯原	14	11	2	17	70.0	4	2	5	45.5	455	287	1,642	68.9	1,044	980	360	216.7
下払	14	10	1	11	66.5	5	1	4	40.0	657	34	360	34.3	427	60	564	105.1
尾崎	26	10	5	17	69.6	1	2	7	70.0	68	72	1,864	93.0	1,004	440	560	222.7
尾寄崎	3	2	x	x	x	x	x	x	x	x	x	x	x	x	x	x	x
城内	25	11	-	10	69.2	2	1	8	72.7	520	70	586	49.8	775	126	330	94.7
神園	24	18	1	17	73.2	2	5	11	61.1	290	300	840	58.7	356	89	985	79.4
淡島	12	9	-	11	72.0	1	1	7	77.8	33	44	420	84.5	289	78	145	51.2
屋形	19	14	1	18	67.7	3	3	8	57.1	296	246	745	57.9	745	110	458	87.5
新層	10	8	1	7	70.3	2	1	5	62.5	196	100	513	63.4	107	78	624	101.1
球磨村	461	199	39	271	67.6	55	29	115	57.8	5,309	2,648	11,312	58.7	8,753	8,106	8,410	126.3
一勝地村	206	106	27	164	67.6	32	12	62	58.5	3,126	1,594	5,640	54.4	3,774	6,936	5,650	152.9
友尻	3	2	x	x	x	x	x	x	x	x	x	x	x	x	x	x	x
橋詰	3	2	x	x	x	x	x	x	x	x	x	x	x	x	x	x	x
野々原	6	3	-	2	68.5	2	1	-	0	84	58	-	0.0	128	14	-	47.3
中屋	4	-	-	-	-	-	-	-	-	-	-	-	-	-	-	-	-
中津	1	-	-	-	-	-	-	-	-	-	-	-	-	-	-	-	-
黄檗	5	1	x	x	x	x	x	x	x	x	x	x	x	x	x	x	x
茂田	5	5	1	5	71.6	-	-	5	100.0	-	-	275	100.0	89	27	159	55.0
遠原	9	8	1	11	72.9	-	-	8	100.0	-	-	418	100.0	201	47	170	52.3
吐合	5	2	x	x	x	x	x	x	x	x	x	x	x	x	x	x	x
日隠	14	8	1	14	70.0	4	1	3	37.5	192	33	157	41.1	283	55	44	47.8
中渡	6	1	x	x	x	x	x	x	x	x	x	x	x	x	x	x	x
岳本	12	3	-	5	75.6	2	-	1	33.3	75	-	30	28.6	101	4	-	35.0
黒白	4	-	-	-	-	-	-	-	-	-	-	-	-	-	-	-	-
柳詰	11	5	-	5	67.0	3	2	-	0	202	111	-	0.0	198	55	60	62.6
松舟	4	1	x	x	x	x	x	x	x	x	x	x	x	x	x	x	x
田代	5	-	-	-	-	-	-	-	-	-	-	-	-	x	x	x	x
池下	1	1	x	x	x	x	x	x	x	x	x	x	x	x	x	x	x
淋	2	-	-	-	-	-	-	-	-	-	-	-	-	-	-	-	-
向淋	2	2	x	x	x	x	x	x	x	x	x	x	x	x	x	x	x
大坂間	7	2	x	x	x	x	x	x	x	x	x	x	x	x	x	x	x
告	1	1	x	x	x	x	x	x	x	x	x	x	x	x	x	x	x
那良	10	3	-	1	78.0	1	1	1	33.3	45	50	64	40.3	89	24	46	53.0
毎床	27	21	15	52	63.9	5	2	14	66.7	661	790	2,139	59.6	724	220	2,646	171.0
松谷	9	3	1	6	73.0	3	-	-	0	272	-	-	0.0	97	15	160	90.7
俣口	5	5	2	9	70.7	-	-	5	100.0	-	-	287	100.0	50	37	200	57.4
鶯口	13	9	-	15	66.9	5	1	3	33.3	316	110	181	29.8	368	103	136	67.4
大無田	26	14	3	20	65.8	4	1	9	64.3	1,012	260	898	41.4	655	82	1,433	155.0
大久保	5	3	1	5	63.8	1	-	2	66.7	156	-	563	78.3	240	103	376	239.7
干津	1	1	x	x	x	x	x	x	x	x	x	x	x	x	x	x	x
渡村	160	67	11	80	67.0	16	11	40	59.7	1,801	726	4,775	65.4	3,969	984	2,349	109.0
内布	12	7	6	15	58.2	1	-	6	85.7	327	-	1,767	84.4	1,673	401	20	299.1

農林業センサスからみた農業集落別主要データ(平成27年)(つづき)

区 分	総農家数 (戸)	販売農家数 (戸)	主業農家 (65歳未満 農業専従 者がいる) (戸)	基幹的 農業従事者数 (人)	基幹的 農業従事者の 平均年齢 (歳)	農業後継者有無別農家数			後継者なしの 農家率 (%)	農業後継者有無別経営耕地面積			後継者なしの 農家の経営耕 地面積占有率 (%)	農業経営体の経営耕地面積			1経営体当たり 経営耕地面積 (a)
						同居後継者 あり (戸)	他出後継者 あり (戸)	後継者なし (戸)		同居後継者 あり (a)	他出後継者 あり (a)	後継者なし (a)		田 (a)	畑(樹園地 を除く) (a)	樹園地 (a)	
山口	10	5	2	6	69.7	1	2	2	40.0	57	217	147	34.9	241	65	115	84.2
地下	11	6	-	8	76.8	1	1	4	66.7	54	76	301	69.8	305	89	37	71.8
峯	18	10	1	15	70.5	3	-	7	70.0	256	-	808	75.9	613	165	286	106.4
島田	8	2	x	x	x	x	x	x	x	x	x	x	x	x	x	x	x
水篠	15	3	-	-	-	-	2	1	33.3	-	78	40	33.9	88	30	-	39.3
系原	10	6	1	5	70.2	2	1	3	50.0	81	111	189	49.6	105	10	266	63.5
立野	5	-	-	-	-	-	-	-	-	-	-	-	-	-	-	-	-
小川	9	2	x	x	x	x	x	x	x	x	x	x	x	x	x	x	x
舟戸	15	8	-	10	64.8	1	3	4	50.0	45	118	224	57.9	326	41	20	48.4
茶屋	5	1	x	x	x	x	x	x	x	x	x	x	x	x	x	x	x
椎屋	2	1	x	x	x	x	x	x	x	x	x	x	x	x	x	x	x
岡	9	7	-	6	71.3	2	-	5	71.4	343	-	525	60.5	73	20	775	124.0
浦野	9	4	-	1	79.0	1	1	2	50.0	34	73	90	45.7	170	27	-	49.3
板崎	3	1	x	x	x	x	x	x	x	x	x	x	x	x	x	x	x
中園	10	2	x	x	x	x	x	x	x	x	x	x	x	x	x	x	x
田頭	1	-	-	-	-	-	-	-	-	-	-	-	-	-	-	-	-
馬場	8	2	x	x	x	x	x	x	x	x	x	x	x	x	x	x	x
神瀬村	95	26	1	27	69.9	7	6	13	50.0	382	328	897	55.8	1,010	186	411	61.8
松本	1	-	-	-	-	-	-	-	-	-	-	-	-	-	-	-	-
大瀬	15	7	-	6	72.8	1	2	4	57.1	72	73	285	66.3	212	51	167	61.4
部	4	1	x	x	x	x	x	x	x	x	x	x	x	x	x	x	x
神瀬	2	1	x	x	x	x	x	x	x	x	x	x	x	x	x	x	x
伊高瀬	2	-	-	-	-	-	-	-	-	-	-	-	-	-	-	-	-
楮木	2	1	x	x	x	x	x	x	x	x	x	x	x	x	x	x	x
木屋角	2	-	-	-	-	-	-	-	-	-	-	-	-	-	-	-	-
上原	3	2	x	x	x	x	x	x	x	x	x	x	x	x	x	x	x
松野	3	3	-	3	74.7	1	1	1	33.3	40	86	60	32.3	158	28	-	62.0
四蔵	6	1	x	x	x	x	x	x	x	x	x	x	x	x	x	x	x
永椎	5	-	-	-	-	-	-	-	-	-	-	-	-	-	-	-	-
日当	3	-	-	-	-	-	-	-	-	-	-	-	-	-	-	-	-
大岩	6	1	x	x	x	x	x	x	x	x	x	x	x	x	x	x	x
川島	7	-	-	-	-	-	-	-	-	-	-	-	-	-	-	-	-
蔵谷	2	-	-	-	-	-	-	-	-	-	-	-	-	-	-	-	-
沢見	1	1	x	x	x	x	x	x	x	x	x	x	x	x	x	x	x
坂口	1	-	-	-	-	-	-	-	-	-	-	-	-	-	-	-	-
高沢	21	4	-	5	60.8	3	-	1	25.0	176	-	115	39.5	228	48	15	72.8
横井	6	2	x	x	x	x	x	x	x	x	x	x	x	x	x	x	x
大槻	3	2	x	x	x	x	x	x	x	x	x	x	x	x	x	x	x
あさぎり町	1,144	788	358	1,445	61.8	214	105	469	59.5	73,608	25,644	118,342	54.4	244,201	30,525	7,885	344.2
上村	389	273	118	505	61.0	69	36	168	61.5	30,369	9,121	48,563	55.2	86,403	11,116	3,958	359.8
下永里	8	7	5	15	54.9	4	-	3	42.9	1,600	-	1,227	43.4	2,462	365	-	403.9
井上	12	7	5	14	65.2	-	-	7	100.0	-	-	2,911	100.0	3,532	623	50	525.6
永里	24	16	4	28	66.3	1	3	12	75.0	609	387	2,966	74.9	3,573	714	684	276.2
上永里	25	16	5	20	61.6	7	2	7	43.8	1,698	314	1,374	40.6	2,161	1,085	140	211.6

農林業センサスからみた農業集落別主要データ(平成27年)(つづき)

区 分	総農家数 (戸)	販売農家数 (戸)	主業農家 (65歳未満 農業専従 者がいる) (戸)	基幹的 農業従事者数 (人)	基幹的 農業従事者の 平均年齢 (歳)	農業後継者有無別農家数			後継者なしの 農家率 (%)	農業後継者有無別経営耕地面積			後継者なしの 農家の経営耕 地面積占有率 (%)	農業経営体の経営耕地面積			1経営体当たり 経営耕地面積 (a)
						同居後継者 あり (戸)	他出後継者 あり (戸)	後継者なし (戸)		同居後継者 あり (a)	他出後継者 あり (a)	後継者なし (a)		田 (a)	畑(樹園地 を除く) (a)	樹園地 (a)	
榎田	28	24	6	35	62.2	6	6	12	50.0	2,770	643	2,801	45.1	4,157	405	1,652	258.9
塚ノ脇	13	11	5	14	61.4	1	-	10	90.9	378	-	3,309	89.7	5,286	487	-	481.1
上西	24	21	8	38	63.8	4	1	16	76.2	826	170	3,524	78.0	3,968	442	110	215.2
下西	18	17	11	39	59.7	5	3	9	52.9	2,144	832	2,503	45.7	7,291	270	226	458.1
今井	18	9	-	11	70.2	3	1	5	55.6	271	110	404	51.5	1,821	123	30	179.5
堀の角	5	2	x	x	x	x	x	x	x	x	x	x	x	425	904	-	332.3
柳別府	17	10	8	21	59.8	1	2	7	70.0	360	141	4,048	89.0	4,076	314	159	454.9
神殿原	20	11	-	14	69.4	4	3	4	36.4	581	1,079	877	34.6	2,327	210	-	230.6
石坂	17	7	4	17	60.8	1	-	6	85.7	670	-	1,385	67.4	1,230	765	60	342.5
永山	34	26	9	46	59.9	10	2	14	53.8	4,424	170	2,676	36.8	8,562	550	168	343.7
狩所	16	7	1	8	70.4	1	1	5	71.4	99	140	826	77.6	592	101	372	152.1
麓	27	15	4	27	64.4	2	1	12	80.0	994	150	3,604	75.9	5,624	675	117	377.4
秋時	19	14	7	25	64.4	3	-	11	78.6	1,135	-	1,843	61.9	1,971	930	77	229.1
日の出	7	4	2	9	58.6	1	-	3	75.0	519	-	1,310	71.6	1,073	716	40	609.7
清水	37	35	29	103	55.2	14	7	14	40.0	10,741	3,800	9,226	38.8	22,714	1,038	15	679.1
平和	8	8	4	15	55.9	1	2	5	62.5	550	895	1,467	50.4	3,281	395	50	414.0
中村	6	3	x	x	x	x	x	x	x	x	x	x	x	108	2	-	36.7
山下	6	3	-	1	79.0	-	1	2	66.7	-	70	109	60.9	169	2	8	59.7
免田町	219	140	72	267	61.2	34	15	91	65.0	13,190	4,875	22,051	55.0	53,918	2,243	251	376.1
上築地	21	15	7	30	64.7	3	4	8	53.3	527	817	2,550	65.5	3,527	367	-	259.6
下築地	18	14	7	30	63.0	7	1	6	42.9	1,782	80	1,349	42.0	7,688	154	100	496.4
上吉井	10	5	2	12	62.3	-	-	5	100.0	-	-	2,114	100.0	2,090	24	-	422.8
下吉井	7	3	x	x	x	x	x	x	x	x	x	x	x	x	x	x	x
上久鹿	9	7	4	17	56.5	2	-	5	71.4	422	-	1,427	77.2	5,859	539	-	799.8
下久鹿	11	10	9	32	60.0	6	1	3	30.0	2,920	500	1,088	24.1	4,460	32	16	450.8
八幡町	3	2	x	x	x	x	x	x	x	x	x	x	x	x	x	x	x
大正・本町	1	-	-	-	-	-	-	-	-	-	-	-	-	-	-	-	-
上二子	17	10	5	16	59.3	3	1	6	60.0	1,188	600	1,380	43.6	3,128	40	-	316.8
下二子	16	9	1	11	67.6	2	-	7	77.8	417	-	831	66.6	1,864	310	-	217.4
上黒田	31	19	9	32	63.7	4	1	14	73.7	1,266	58	3,086	70.0	7,231	83	72	369.3
下黒田	11	7	4	13	61.9	-	1	6	85.7	-	167	1,071	86.5	1,175	432	15	180.2
才園	20	15	9	25	59.6	4	2	9	60.0	2,219	719	2,723	48.1	5,561	92	8	377.4
永池	16	9	5	15	59.4	-	1	8	88.9	-	386	1,569	80.3	2,917	23	-	294.0
開拓	9	6	3	10	53.3	2	-	4	66.7	1,931	-	924	32.4	2,787	68	-	475.8
下乙	19	9	5	15	59.1	-	2	7	77.8	-	1,392	1,717	55.2	3,849	70	40	395.9
岡原村	225	162	84	328	60.4	56	21	85	52.5	16,448	3,512	21,625	52.0	61,692	770	226	373.1
宮麓	28	16	10	43	55.6	8	2	6	37.5	4,270	425	1,151	19.7	7,652	277	-	466.4
熊野	30	23	8	35	64.2	10	2	11	47.8	1,787	484	1,708	42.9	6,857	17	-	286.4
竹野	44	30	15	60	60.9	11	2	17	56.7	2,599	220	3,728	56.9	11,226	63	-	376.3
別府	27	21	10	39	62.2	5	2	14	66.7	519	245	3,952	83.8	7,454	237	10	350.0
岡麓	17	13	2	15	66.4	5	3	5	38.5	742	195	1,066	53.2	4,354	9	10	312.4
永岡	21	17	14	46	57.7	7	4	6	35.3	1,884	848	1,143	29.5	6,060	102	18	343.3
開墾	12	11	7	21	59.6	3	3	5	45.5	2,430	538	1,138	27.7	4,081	25	-	373.3
齊堂	31	21	13	46	61.4	2	3	16	76.2	377	557	6,146	86.8	10,681	20	102	491.0
福留	15	10	5	23	59.0	5	-	5	50.0	1,840	-	1,593	46.4	3,327	20	86	343.3

農林業センサスからみた農業集落別主要データ(平成27年)(つづき)

区 分	総農家数 (戸)	販売農家数 (戸)	主業農家 (65歳未満 農業専従 者がいる) (戸)	基幹的 農業従事者数 (人)	基幹的 農業従事者の 平均年齢 (歳)	農業後継者有無別農家数			後継者なしの 農家率 (%)	農業後継者有無別経営耕地面積			後継者なしの 農家の経営耕 地面積占有率 (%)	農業経営体の経営耕地面積			1経営体当たり 経営耕地面積 (a)
						同居後継者 あり (戸)	他出後継者 あり (戸)	後継者なし (戸)		同居後継者 あり (a)	他出後継者 あり (a)	後継者なし (a)		田 (a)	畑(樹園地 を除く) (a)	樹園地 (a)	
須恵村	144	107	41	164	65.6	25	14	68	63.6	5,181	3,437	11,607	57.4	22,334	4,148	2,288	261.5
石坂	8	3	-	6	70.5	1	-	2	66.7	120	-	450	78.9	365	168	37	190.0
上手	12	7	2	9	64.3	4	1	2	28.6	401	32	365	45.7	679	90	29	114.0
覚井	3	3	2	6	63.2	1	-	2	66.7	65	-	1,107	94.5	982	140	50	390.7
今村	11	8	3	11	69.3	1	-	7	87.5	715	-	559	43.9	782	430	90	144.7
屯所	6	3	1	5	63.6	1	-	2	66.7	210	-	94	30.9	8,709	32	80	1764.2
湯原	12	5	3	9	62.3	1	-	4	80.0	591	-	947	61.6	1,242	121	175	307.6
諏訪原	13	9	4	9	60.2	3	3	3	33.3	751	580	320	19.4	1,026	625	-	183.4
阿蘇	16	14	5	22	64.7	2	1	11	78.6	600	440	1,819	63.6	2,522	249	88	204.2
平山	10	9	2	10	66.1	2	2	5	55.6	85	750	529	38.8	776	178	410	151.6
浜上	17	14	6	27	66.0	3	2	9	64.3	278	530	736	47.7	513	735	296	110.3
竹原	5	5	4	11	63.4	1	-	4	80.0	307	-	1,090	78.0	1,297	100	-	279.4
中島	16	14	5	19	66.5	3	3	8	57.1	660	400	987	48.2	1,588	309	150	146.2
川瀬	11	9	2	16	69.7	1	1	7	77.8	268	554	2,031	71.2	1,853	970	30	317.0
松尾	4	4	2	4	65.3	1	1	2	50.0	130	151	573	67.1	-	1	853	213.5
深田村	167	106	43	181	64.1	30	19	57	53.8	8,420	4,699	14,496	52.5	19,854	12,248	1,162	299.7
草津山	5	2	x	x	x	x	x	x	x	x	x	x	x	x	x	x	x
古町	7	3	2	5	54.8	1	-	2	66.7	467	-	120	20.4	187	490	-	169.3
城	10	5	3	12	69.3	2	2	1	20.0	148	297	30	6.3	2,224	48	52	387.3
向町	14	6	3	12	66.6	1	2	3	50.0	38	680	568	44.2	934	202	150	214.3
下里	16	11	2	13	64.2	4	3	4	36.4	1,033	418	212	12.7	1,138	449	76	151.2
内山	17	13	3	14	69.6	3	4	6	46.2	351	335	854	55.5	1,437	86	17	118.5
鷺巣	15	6	1	9	69.8	1	-	5	83.3	70	-	1,705	96.1	1,390	385	-	295.8
上里	3	2	x	x	x	x	x	x	x	x	x	x	x	x	x	x	x
植深田	18	12	5	16	65.4	5	3	4	33.3	757	632	505	26.7	1,577	234	83	157.8
庄屋	29	21	9	43	63.5	5	3	13	61.9	1,977	392	2,761	53.8	6,636	368	68	307.5
永峰	8	5	3	10	59.2	1	1	3	60.0	323	245	1,236	68.5	2,667	895	10	595.3
加茂	7	5	4	10	61.5	-	-	5	100.0	-	-	1,134	100.0	680	445	9	226.8
荒茂	5	4	-	4	74.5	2	-	2	50.0	256	-	490	65.7	497	169	80	186.5
新深田	13	11	6	26	59.3	4	-	7	63.6	2,880	-	4,694	62.0	260	6,710	604	688.5