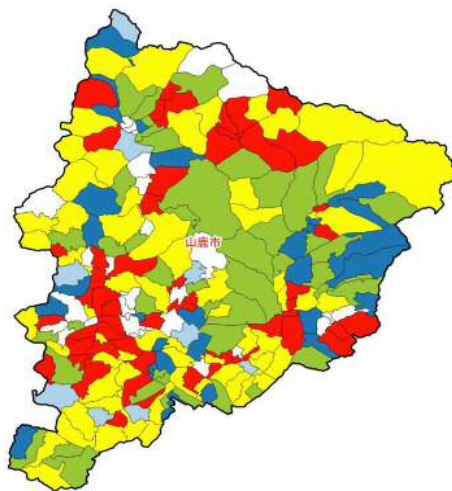


～「地域の農業を見て・知って・活かすDB」～
(人・農地プランの実質化に向けて)

農林業センサスからみた農業集落別主要データ



令和元年11月
九州農政局熊本県拠点

利用者のために

1 「地域の農業を見て・知って・活かすDB」について

- (1) 本書で掲載している旧市町村別地図、農業集落地図、統計表のデータは、すべて「地域の農業を見て・知って・活かすDB」を利用し作成しています。
- (2) 「地域の農業を見て・知って・活かすDB」は、農林水産省HPトップ画面の「統計情報」から利用できます。
利用については、農林水産省HPトップ画面 → 統計情報 → 地域の農業を見て・知って・活かすDBから各データを出力することができます。
- (3) 農業集落地図の作成は、地理情報システム(QGIS)を利用しており、「データ利用の手引」にシステムのURLがあり、インストールできます。
- (4) 本書の農林業センサスデータは、「統計データ」にある2015年農林業センサス結果を利用し、総農家数が1戸以上ある農業集落について統計表を作成しています。
なお、販売農家数が2戸以下の場合、調査結果の秘密保護の観点から当該結果を「X」表示とする秘匿措置を施しています。「-」は「調査は行ったが事実のないもの」です。
- (5) 統計表の各項目については、人・農地プランの実質化に向けた取組の参考となるように、農業集落ごとの農業後継者有無別農家数及び経営耕地面積等や農業集落地図は後継者なし(同居あとなつぎ及び他出あとなつぎがない)販売農家の経営耕地面積占有率を見える化しています。
- (6) 農業集落名については、市町村によって農業集落数に差があるため、文字のポイントが小さかったり、すべての集落名等が表示されていない場合があります。
- (7) ご利用に当たっては、HPの「利用上の注意」等をご確認ください。

2 用語の解説

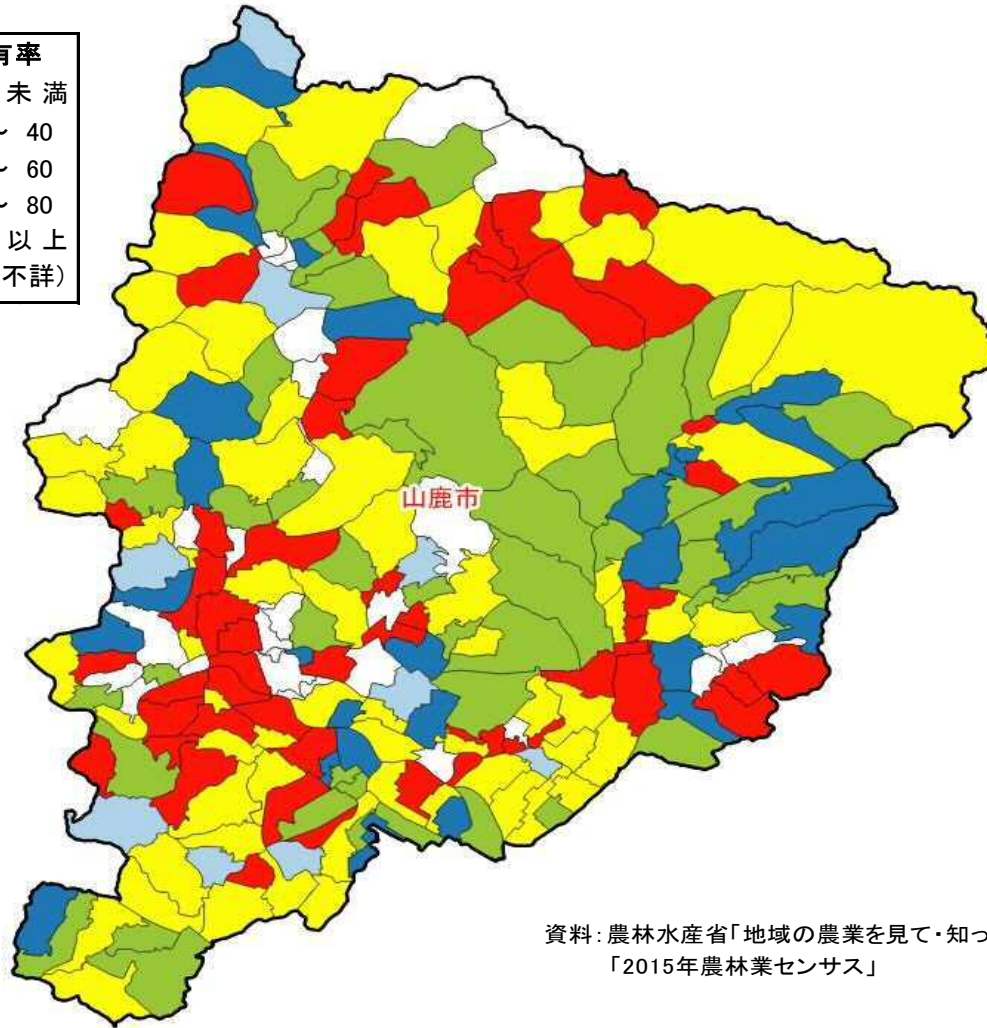

農家	経営耕地面積が10アール以上の農業を行う世帯又は過去1年間における農業生産物の総販売額が15万円以上の規模の農業を行う世帯をいう。
販売農家	経営耕地面積が30アール以上又は調査期日前1年間における農産物販売金額が50万円以上の農家をいう。
主業農家	農業所得が主(農業所得が農外所得以上)で1年間に60日以上自営農業に従事している65歳未満の世帯員がいる農家をいう。
基幹的農業従事者	農業就業人口(自営農業に主として従事した世帯員)のうち、ふだん仕事として主に自営農業に従事している者をいう。
農業後継者	15歳以上の者で、次の代でその家の農業経営を継承する者をいう(予定者を含む。)
経営耕地	調査期日現在で農林業経営体が経営している耕地(けい畔を含む田、樹園地及び畑)をいい、自ら所有し耕作している耕地(自作地)と、他から借りて耕作している耕地(借入耕地)の合計である。土地台帳の地目や面積に関係なく、実際の地目別の面積とした。
農業経営体	次のいずれかに該当する事業を行う者をいいます。 (1)経営耕地面積が30アール以上の規模の農業 (2)農作物の作付面積又は栽培面積、家畜の飼養頭羽数又は出荷羽数、その他の事業の規模が次の農林業経営体の外形基準以上の農業 ①露地野菜作付面積 15アール ②施設野菜栽培面積 350平方メートル ③果樹栽培面積 10アール ④露地花き栽培面積 10アール ⑤施設花き栽培面積 250平方メートル ⑥搾乳牛飼養頭数 1頭 ⑦肥育牛飼養頭数 1頭 ⑧豚飼養頭数 15頭 ⑨採卵鶏飼養羽数 150羽 ⑩ブロイラー年間出荷羽数 1,000羽 ⑪その他 調査期日前1年間における農業生産物の総販売額50万円に相当する事業の規模 (3)農作業の受託の事業

目 次

区 分	農業集落地図	主要データ
鹿本	1	-
山鹿市	2	3

【鹿 本】

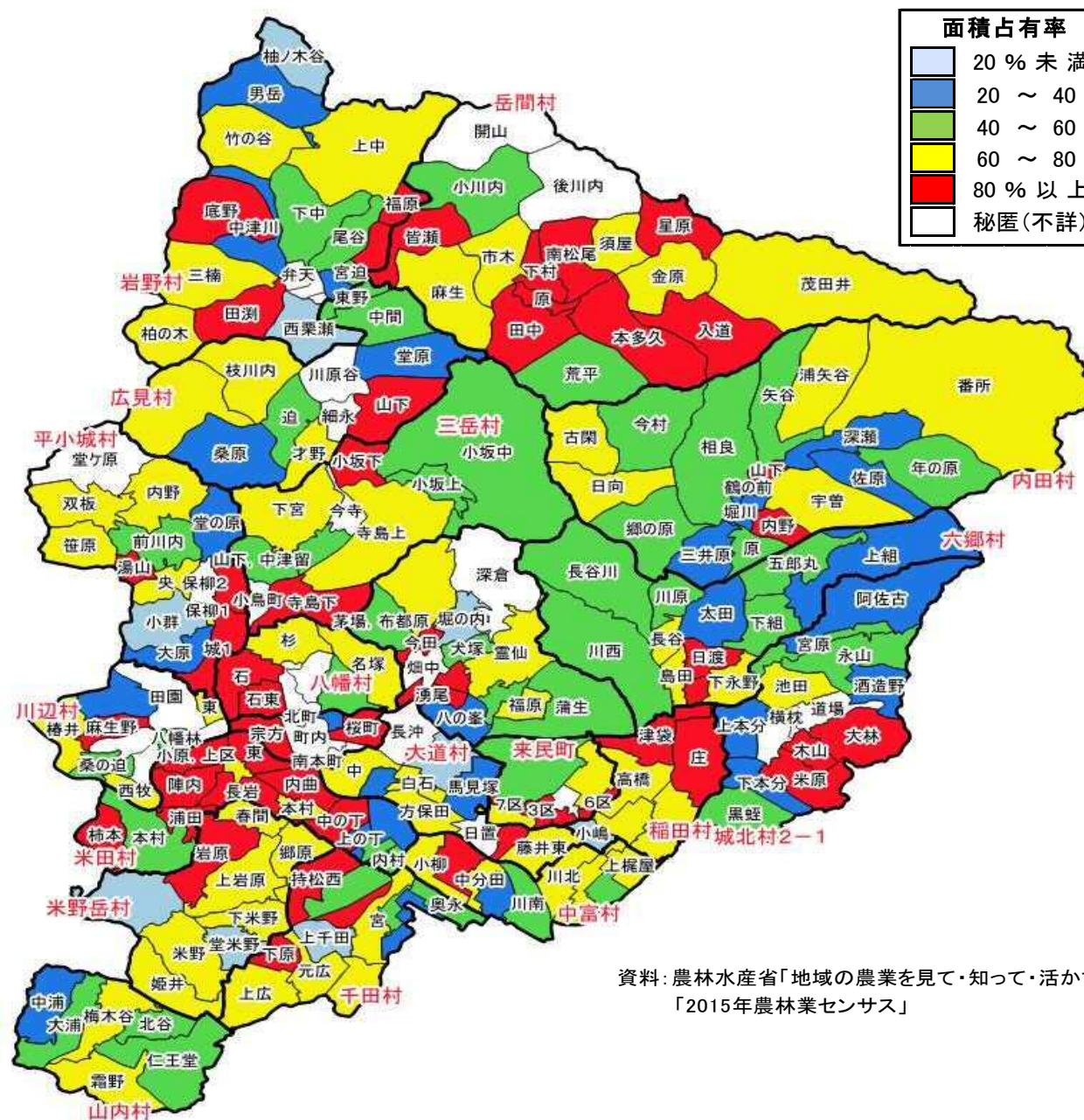
農業後継者がいない販売農家の経営耕地面積占有率(平成27年)



資料: 農林水産省「地域の農業を見て・知って・活かすDB」
「2015年農林業センサス」

【山鹿市】

農業後継者がいない販売農家の経営耕地面積占有率(平成27年)



資料：農林水産省「地域の農業を見て・知って・活かすDB」
「2015年農林業センサス」

農林業センサスからみた農業集落別主要データ(平成27年)

区分	総農家数	販売農家数	満年齢専従者(65歳未満)	農業従事者数	農業従事者の平均年齢	農業後継者有無別農家数			後継者なしの農家率	農業後継者有無別経営耕地面積			農家継承者の経営耕地占有率	農業経営体の経営耕地面積			1経営体当たり経営耕地面積
						同居後継者あり	他出後継者あり	後継者なし		同居後継者あり	他出後継者あり	後継者なし		田	畑(樹園地を除く)	樹園地	
	(戸)	(戸)	(戸)	(人)	(歳)	(戸)	(戸)	(戸)	(%)	(a)	(a)	(a)	(%)	(a)	(a)	(a)	(a)
熊本県	58,414	40,103	12,715	65,209	64.3	10,117	6,505	23,481	58.6	2,128,971	1,056,261	3,698,960	53.7	5,478,706	1,741,768	977,812	200.3
山鹿市	3,629	2,518	628	3,855	67.3	569	326	1,623	64.5	104,896	53,775	258,399	62.0	332,650	69,306	65,834	181.4
山鹿町	39	30	1	37	66.7	6	6	18	60.0	980	870	2,847	60.6	4,368	262	100	152.6
宗方	8	4	-	3	59.7	-	-	4	100.0	-	-	393	100.0	393	13	20	85.2
北町	2	2	x	x	x	x	x	x	x	x	x	x	x	x	x	x	x
明治町	6	6	-	5	66.2	1	3	2	33.3	140	465	290	32.4	683	132	80	149.2
桜町	17	13	1	20	65.4	3	-	10	76.9	497	-	2,074	80.7	2,511	60	-	197.8
大宮通	4	4	-	8	73.1	2	2	-	0	343	343	-	0.0	629	57	-	171.5
町内	2	1	x	x	x	x	x	x	x	x	x	x	x	x	x	x	x
平小城村	142	109	24	159	69.7	18	16	75	68.8	3,326	3,203	11,238	63.3	12,659	4,570	708	161.6
堂ヶ原	6	4	x	x	x	x	x	x	x	x	x	x	x	x	x	x	x
双板	13	12	4	23	69.2	2	1	9	75.0	397	49	1,533	77.5	1,432	377	170	164.9
笹原	11	8	3	11	64.3	2	-	6	75.0	459	-	853	65.0	1,140	142	50	148.0
湯山	9	6	1	7	73.4	1	-	5	83.3	100	-	596	85.6	456	80	160	116.0
前川内	14	9	2	11	68.8	2	-	7	77.8	670	-	874	56.6	1,258	204	82	171.6
内野	13	12	3	14	69.5	2	1	9	75.0	275	260	1,037	66.0	1,121	426	25	131.0
堂の原	10	10	-	16	76.1	1	3	6	60.0	135	1,280	665	32.0	1,385	646	49	208.0
城1	15	9	1	17	64.0	-	-	9	100.0	-	-	1,187	100.0	768	569	-	133.7
城2	10	9	1	7	64.7	-	-	9	100.0	-	-	799	100.0	505	294	-	88.8
保柳1	9	7	4	12	69.4	1	2	4	57.1	40	340	768	66.9	740	408	-	164.0
保柳2	3	1	x	x	x	x	x	x	x	x	x	x	x	x	x	x	x
央	6	4	-	5	74.2	-	1	3	75.0	-	329	666	66.9	921	47	27	248.8
小群	11	9	-	12	75.8	4	4	1	11.1	576	283	150	14.9	579	300	130	112.1
大原	12	9	3	16	69.6	3	4	2	22.2	674	662	560	29.5	1,362	534	-	210.7
三岳村	176	109	30	171	67.7	21	14	74	67.9	4,271	2,551	10,949	61.6	14,636	1,562	3,007	171.5
小坂上	19	11	1	11	76.4	4	2	5	45.5	429	128	593	51.6	827	31	292	104.5
小坂中	25	19	7	38	65.7	6	2	11	57.9	1,225	208	1,782	55.4	1,787	510	918	169.2
小坂下	17	10	1	9	74.0	1	-	9	90.0	60	-	831	93.3	805	86	-	89.1
今寺	8	5	x	x	x	x	x	x	x	x	x	x	x	x	x	x	x
仲間	15	12	3	18	65.3	1	2	9	75.0	664	747	1,421	50.2	2,514	53	265	236.0
下宮	12	7	5	17	61.8	3	-	4	57.1	472	-	1,342	74.0	1,417	82	1,336	354.4
山下, 中津留	23	16	3	27	72.5	4	1	11	68.8	648	142	1,091	58.0	1,620	241	20	117.6
小島町	9	2	x	x	x	x	x	x	x	x	x	x	x	x	x	x	x
寺島上	25	14	3	14	68.9	1	4	9	64.3	70	327	1,056	72.7	1,166	197	100	97.5
寺島下	23	13	4	22	66.3	-	-	13	100.0	-	-	2,410	100.0	2,286	71	53	185.4
三玉村	194	141	52	267	65.3	36	17	88	62.4	10,787	3,125	26,281	65.4	35,647	3,479	4,853	303.3
蒲生	27	24	13	49	63.9	6	1	17	70.8	3,478	480	5,575	58.5	10,274	983	1,057	492.6
福原	24	17	6	37	63.6	3	2	12	70.6	1,449	359	6,630	78.6	6,946	482	1,010	496.4
中島底原	10	7	3	12	63.8	3	2	2	28.6	753	110	998	53.6	1,644	215	2	265.9
霊仙	13	8	3	15	65.7	2	-	6	75.0	515	-	1,277	71.3	2,038	159	500	337.1
犬塚	11	9	3	20	66.5	3	1	5	55.6	846	76	691	42.8	1,252	331	30	179.2
八の峯	8	6	1	7	68.3	2	1	3	50.0	342	315	407	38.3	1,049	15	-	177.3
湧尾	10	7	3	16	62.4	1	1	5	71.4	190	192	2,623	87.3	2,995	10	-	429.3
五郎丸	10	7	1	8	70.9	2	-	5	71.4	117	-	1,018	89.7	1,106	29	-	162.1

農林業センサスからみた農業集落別主要データ(平成27年)(つづき)

区 分	総農家数 (戸)	販売農家数 (戸)	満年齢専従者(65歳未満)がいる者(戸)	農業従事者数の基幹的(人)	農業従事者の平均年齢の基幹的(歳)	農業後継者有無別農家数			後継者なしの農家率(%)	農業後継者有無別経営耕地面積			後継者なしの経営耕地占有率(%)	農業経営体の経営耕地面積			1経営体当たり経営耕地面積(ア)
						同居後継者あり(戸)	他出後継者あり(戸)	後継者なし(戸)		同居後継者あり(ア)	他出後継者あり(ア)	後継者なし(ア)		田(ア)	畑(樹園地を除く)(ア)	樹園地(ア)	
畑中	9	3	x	x	x	x	x	x	x	x	x	x	x	x	x	x	x
今田	17	14	7	27	66.5	-	-	14	100.0	-	-	2,918	100.0	2,212	135	601	196.5
堀の内	10	9	5	22	60.1	6	1	2	22.2	1,988	439	435	15.2	2,107	97	693	289.7
深倉	1	1	x	x	x	x	x	x	x	x	x	x	x	x	x	x	x
中屋敷、一の瀬、原	24	16	5	33	67.5	4	3	9	56.3	778	504	2,574	66.8	2,263	717	876	241.0
茅場、布都原	20	13	-	15	73.5	3	4	6	46.2	179	390	695	55.0	989	306	4	92.8
大道村	144	103	27	163	67.0	18	16	69	67.0	3,509	4,983	12,179	58.9	26,548	2,610	38	267.9
藤井東	26	18	4	28	68.1	1	2	15	83.3	170	1,023	2,851	70.5	4,038	6	-	224.7
藤井	10	8	1	14	70.8	-	-	8	100.0	-	-	1,105	100.0	2,250	35	-	228.5
日置	6	2	x	x	x	x	x	x	x	x	x	x	x	x	x	x	x
馬見塚	14	13	1	23	70.2	5	4	4	30.8	1,345	410	950	35.1	1,791	934	-	209.6
方保田	26	21	5	28	67.5	2	3	16	76.2	132	813	3,015	76.1	5,844	213	3	275.5
十三部	13	7	3	7	64.7	2	2	3	42.9	211	1,583	228	11.3	1,951	71	-	288.9
白石	7	6	2	11	64.2	-	2	4	66.7	-	305	1,127	78.7	3,291	361	-	521.7
古閑	15	9	2	19	65.6	4	-	5	55.6	1,094	-	578	34.6	1,237	435	-	185.8
長沖	3	1	x	x	x	x	x	x	x	x	x	x	x	x	x	x	x
中	24	18	8	29	63.4	4	2	12	66.7	557	540	2,155	66.3	2,662	555	35	180.7
八幡村	156	97	32	169	65.5	17	7	73	75.3	2,763	787	11,962	77.1	11,605	3,839	218	161.5
名塚	35	26	5	40	69.9	4	1	21	80.8	1,063	68	2,409	68.1	2,486	970	84	136.2
下吉田	23	15	3	28	65.1	5	2	8	53.3	793	229	1,003	49.5	1,418	607	-	135.0
村熊入	5	2	x	x	x	x	x	x	x	x	x	x	x	x	x	x	x
石東	12	7	-	7	71.4	-	-	7	100.0	-	-	1,058	100.0	974	10	74	151.1
石	45	34	21	82	62.5	2	2	30	88.2	351	420	6,294	89.1	4,959	2,196	60	206.1
杉	31	10	2	7	66.9	6	-	4	40.0	556	-	981	63.8	1,481	56	-	153.7
町熊入	5	3	x	x	x	x	x	x	x	x	x	x	x	x	x	x	x
米田村	176	124	33	199	67.2	22	11	91	73.4	5,506	2,182	16,882	68.7	22,477	5,672	157	217.7
内村	13	11	3	21	65.7	5	1	5	45.5	1,096	357	1,243	46.1	3,047	129	-	264.7
前畑	9	9	2	13	68.2	1	1	7	77.8	440	447	859	49.2	1,769	81	30	188.0
白銀	19	15	8	26	61.9	6	3	6	40.0	1,507	475	1,198	37.7	2,728	412	40	212.0
上の丁	7	5	1	8	63.3	2	-	3	60.0	1,084	-	374	25.7	1,416	42	-	291.6
中の丁	8	6	2	8	68.8	-	2	4	66.7	-	198	814	80.4	1,130	22	-	164.6
本村	12	9	1	13	72.2	-	2	7	77.8	-	415	1,436	77.6	1,819	32	-	205.7
内曲	12	10	-	9	74.6	2	-	8	80.0	114	-	968	89.5	914	128	40	108.2
東	14	4	1	7	78.0	-	-	4	100.0	-	-	961	100.0	603	383	-	197.2
村中	11	5	4	13	65.1	1	-	4	80.0	343	-	927	73.0	686	584	-	254.0
長岩	14	8	2	8	64.9	1	1	6	75.0	160	140	1,269	80.9	1,222	347	-	196.1
小原、上区	13	12	2	18	71.2	-	-	12	100.0	-	-	2,041	100.0	3,643	1,059	39	364.7
陣内	15	11	3	18	64.9	-	1	10	90.9	-	150	1,681	91.8	816	1,264	8	174.0
浦田	6	3	-	3	73.0	-	-	3	100.0	-	-	273	100.0	150	123	-	91.0
本村	14	8	2	17	64.4	3	-	5	62.5	572	-	807	58.5	1,001	378	-	172.4
柿本	9	8	2	17	68.4	1	-	7	87.5	190	-	2,031	91.4	1,533	688	-	277.6
川辺村	72	40	16	84	66.1	8	5	27	67.5	1,244	836	5,120	71.1	5,376	1,348	589	178.4
荒瀬	1	-	-	-	-	-	-	-	-	-	-	-	-	-	-	-	-
東	12	7	3	16	68.1	-	2	5	71.4	-	363	1,013	73.6	988	388	-	196.6
六枝、梅迫	7	5	1	11	61.3	1	2	2	40.0	287	263	280	33.7	575	155	100	166.0

農林業センサスからみた農業集落別主要データ(平成27年)(つづき)

区分	総農家数 (戸)	販売農家数 (戸)	満年齢専従者(65歳未満) (戸)	農業従事者数 (人)	農業従事者の平均年齢 (歳)	農業後継者有無別農家数			後継者なしの農家率 (%)	農業後継者有無別経営耕地面積			後継者なしの経営耕地占有率 (%)	農業経営体の経営耕地面積			1経営体当たり経営耕地面積 (a)
						同居後継者あり (戸)	他出後継者あり (戸)	後継者なし (戸)		同居後継者あり (a)	他出後継者あり (a)	後継者なし (a)		田 (a)	畑(樹園地を除く) (a)	樹園地 (a)	
田園	7	1	x	x	x	x	x	x	x	x	x	x	x	x	x	x	x
八幡林	7	5	3	14	62.9	1	1	3	60.0	150	210	468	56.5	828	-	-	165.6
上保多田	2	1	x	x	x	x	x	x	x	x	x	x	x	x	x	x	x
桑の迫	5	3	-	6	78.2	2	-	1	33.3	205	-	155	43.1	250	105	5	120.0
下保多田	3	1	x	x	x	x	x	x	x	x	x	x	x	x	x	x	x
麻生野	9	5	3	11	65.5	-	-	5	100.0	-	-	1,532	100.0	990	80	462	306.4
樺井	6	6	3	10	67.7	1	-	5	83.3	179	-	707	79.8	648	238	-	147.7
西牧	13	6	1	7	70.4	2	-	4	66.7	303	-	699	69.8	896	197	22	159.3
岩野村	229	150	46	234	67.0	42	16	92	61.3	6,129	2,084	12,142	59.7	8,028	3,152	9,660	138.0
高井川	4	2	x	x	x	x	x	x	x	x	x	x	x	x	x	x	x
東栗瀬	3	2	x	x	x	x	x	x	x	x	x	x	x	x	x	x	x
西栗瀬	5	3	-	2	65.5	3	-	-	0	242	-	-	0.0	182	6	54	80.7
陣内	17	10	1	11	72.3	3	2	5	50.0	355	322	449	39.9	429	203	494	112.6
宮迫	11	9	2	14	73.6	4	-	5	55.6	594	-	485	44.9	222	321	536	119.9
柿原	13	5	1	8	69.6	-	1	4	80.0	-	70	495	87.6	146	74	345	113.0
福原	5	4	2	8	70.8	-	-	4	100.0	-	-	265	100.0	175	10	80	66.3
弁天	1	-	-	-	-	-	-	-	-	-	-	-	-	-	-	-	-
尾谷	11	7	1	13	66.7	1	3	3	42.9	411	245	558	46.0	572	114	528	173.4
下中	19	12	6	24	62.5	2	1	9	75.0	553	381	1,284	57.9	1,152	366	700	184.8
上中	14	9	4	17	67.8	3	-	6	66.7	575	-	1,033	64.2	648	230	730	178.7
竹の谷	9	9	3	14	67.9	1	1	7	77.8	347	90	1,143	72.3	311	-	1,269	175.6
男岳	3	3	1	7	68.0	1	1	1	33.3	87	145	116	33.3	52	-	296	116.0
柚ノ木谷	12	12	4	17	58.4	9	-	3	25.0	1,379	-	227	14.1	467	182	957	133.8
中津川	24	10	3	19	66.4	6	1	3	30.0	715	56	255	24.9	428	94	504	102.6
底野	14	11	5	16	65.6	1	-	10	90.9	162	-	1,657	91.1	552	338	929	165.4
三楠	26	18	5	19	70.1	3	3	12	66.7	243	502	1,497	66.8	903	731	1,093	143.5
田淵	17	10	4	20	62.0	1	-	9	90.0	175	-	1,073	86.0	998	102	148	124.8
柏の木	21	14	4	20	69.6	4	3	7	50.0	291	273	1,301	69.8	746	371	748	133.2
岳間村	201	154	32	225	69.1	24	16	114	74.0	3,896	1,934	15,107	72.2	8,007	1,668	12,057	138.4
麻生	16	14	3	15	72.5	3	1	10	71.4	776	35	1,316	61.9	702	125	1,315	142.8
皆瀬	12	6	1	6	70.5	-	1	5	83.3	-	70	373	84.2	243	50	150	73.8
小川内	12	8	3	13	64.3	1	3	4	50.0	500	421	1,291	58.4	392	100	1,720	276.5
開山	1	1	x	x	x	x	x	x	x	x	x	x	x	x	x	x	x
後川内	3	3	x	x	x	x	x	x	x	x	x	x	x	x	x	x	x
市木	15	11	3	23	67.5	4	-	7	63.6	492	-	1,006	67.2	786	33	679	136.2
下村	13	9	1	9	66.6	3	-	6	66.7	234	-	959	80.4	461	47	685	132.6
南松尾	15	10	1	16	72.5	-	1	9	90.0	-	45	756	94.4	512	393	661	130.5
須屋	8	7	1	8	72.1	1	1	5	71.4	207	82	532	64.8	339	2	480	117.3
星原	9	9	2	11	69.4	2	1	6	66.7	67	53	654	84.5	386	44	344	86.0
荒平	17	12	3	20	66.1	3	1	8	66.7	665	650	1,962	59.9	868	456	1,953	273.1
田中	16	11	2	13	68.5	1	1	9	81.8	121	40	996	86.1	482	39	651	97.7
原	18	18	5	34	67.5	2	1	15	83.3	256	140	2,134	84.3	1,081	117	1,332	140.6
本多久	22	15	2	21	72.2	2	-	13	86.7	268	-	1,549	85.3	771	53	993	121.1
金原	4	3	1	5	70.4	-	1	2	66.7	-	125	338	73.0	198	160	105	154.3
茂田井	14	12	3	25	70.7	1	4	7	58.3	50	273	556	63.3	568	49	262	79.9

農林業センサスからみた農業集落別主要データ(平成27年)(つづき)

区 分	総農家数 (戸)	販売農家数 (戸)	主業農家 (65歳未満 農業専従 者がいる) (戸)	基幹的 農業従事者数 (人)	基幹的 農業従事者の 平均年齢 (歳)	農業後継者有無別農家数			後継者なしの 農家率 (%)	農業後継者有無別経営耕地面積			後継者なしの 農家の経営耕 地面積占有率 (%)	農業経営体の経営耕地面積			1経営体当たり 経営耕地面積 (a)
						同居後継者 あり (戸)	他出後継者 あり (戸)	後継者なし (戸)		同居後継者 あり (a)	他出後継者 あり (a)	後継者なし (a)		田 (a)	畑(樹園地 を除く) (a)	樹園地 (a)	
入道	6	5	-	1	71.0	-	-	5	100.0	-	-	442	100.0	90	-	352	88.4
広見村	210	126	14	144	71.0	31	19	76	60.3	3,634	1,605	7,689	59.5	7,768	2,461	2,722	102.0
浦方	34	17	4	27	68.6	4	2	11	64.7	741	160	1,388	60.6	1,249	669	371	134.6
桑原	17	15	-	11	65.6	6	4	5	33.3	448	616	299	21.9	933	221	209	90.9
枝川内	29	20	7	35	70.4	3	4	13	65.0	573	245	2,163	72.6	2,013	721	247	149.1
迫	34	20	-	19	74.3	6	4	10	50.0	443	257	823	54.0	1,074	249	200	76.2
才野	17	8	1	5	63.6	1	1	6	75.0	260	100	591	62.1	685	104	162	118.9
細永	6	2	x	x	x	x	x	x	x	x	x	x	x	x	x	x	x
川原谷	11	5	x	x	x	x	x	x	x	x	x	x	x	250	72	-	64.4
山下	15	10	1	15	72.3	-	2	8	80.0	-	106	965	90.1	675	210	186	107.1
堂原	13	5	-	5	78.6	3	-	2	40.0	181	-	114	38.6	x	x	x	x
中間	20	13	-	9	77.2	4	1	8	61.5	391	71	596	56.3	223	118	717	81.4
東野	14	11	-	11	72.5	2	-	9	81.8	472	-	463	49.5	341	55	562	79.8
六郷村	326	230	32	293	70.4	59	48	123	53.5	8,282	7,291	19,046	55.0	20,940	4,541	9,441	149.9
川西	37	27	1	23	69.3	3	8	16	59.3	485	1,187	2,271	57.6	1,787	552	1,604	146.0
島田	13	7	1	6	67.0	5	-	2	28.6	392	-	650	62.4	887	22	133	148.9
山の井	18	17	6	31	69.5	1	2	14	82.4	155	280	2,370	84.5	1,971	469	365	165.0
日渡	14	7	-	6	75.2	-	1	6	85.7	-	40	502	92.6	488	41	13	77.4
下永野	45	31	6	43	68.5	7	6	18	58.1	1,070	782	3,556	65.8	4,409	573	426	174.5
下組	33	18	6	33	70.2	5	3	10	55.6	472	1,340	1,627	47.3	2,050	1,030	359	191.1
上組	39	22	2	29	67.6	7	8	7	31.8	1,226	646	695	27.1	1,687	276	866	123.0
五郎丸	29	27	4	40	70.3	8	5	14	51.9	1,290	590	2,507	57.1	2,465	591	1,331	162.5
太田	28	21	-	28	74.6	7	6	8	38.1	1,253	996	1,130	33.4	1,329	306	1,785	148.7
川原	25	24	2	23	70.9	7	6	11	45.8	922	720	1,306	44.3	1,528	150	1,270	122.8
長谷川	24	15	2	16	73.5	4	3	8	53.3	389	710	1,166	51.5	1,367	206	692	151.0
長谷	21	14	2	15	72.1	5	-	9	64.3	628	-	1,266	66.8	972	325	597	135.3
内田村	349	262	28	325	70.8	73	42	147	56.1	9,447	5,597	17,867	54.3	18,309	2,293	12,363	124.9
番所	31	17	-	17	74.1	2	5	10	58.8	153	246	733	64.8	726	162	270	64.3
矢谷	18	14	1	12	71.2	5	1	8	57.1	596	106	511	42.1	936	23	254	86.6
浦矢谷	11	6	1	6	71.3	1	2	3	50.0	60	85	298	67.3	292	76	75	73.8
深瀬	18	14	1	15	68.1	6	2	6	42.9	973	205	712	37.7	1,727	107	56	135.0
佐原	8	6	2	10	67.6	1	2	3	50.0	200	295	325	39.6	455	125	240	136.7
年の原	15	15	5	25	64.6	7	1	7	46.7	826	161	687	41.0	976	178	520	111.6
山下	10	6	-	8	71.5	-	1	5	83.3	-	83	432	83.9	370	59	86	85.8
小伏野	9	5	-	10	75.6	1	2	2	40.0	125	350	309	39.4	670	49	65	156.8
鶴の前	6	4	1	8	70.4	1	-	3	75.0	167	-	306	64.7	467	6	-	118.3
宇曾	17	17	2	24	69.8	5	-	12	70.6	976	-	2,047	67.7	1,764	146	1,113	177.8
堀川	3	3	1	3	72.3	1	1	1	33.3	220	88	120	28.0	258	10	160	142.7
内野	11	7	2	12	65.5	-	1	6	85.7	-	203	1,360	87.0	1,067	139	357	223.3
原	25	21	2	27	75.7	5	4	12	57.1	705	609	1,453	52.5	1,648	335	784	131.8
三井原	27	20	-	24	71.4	9	4	7	35.0	1,016	429	926	39.1	1,294	244	833	118.6
相良	62	44	2	49	72.0	5	10	29	65.9	916	2,151	3,803	55.4	2,102	239	4,529	156.1
郷の原	40	30	5	30	66.7	12	2	16	53.3	1,514	125	1,552	48.6	1,803	320	1,096	103.8
日向	10	7	1	11	71.2	3	-	4	57.1	420	-	745	63.9	488	-	677	166.4
古閑	11	10	1	14	74.3	3	1	6	60.0	175	60	554	70.2	354	70	365	78.9

農林業センサスからみた農業集落別主要データ(平成27年)(つづき)

区 分	総農家数 (戸)	販売農家数 (戸)	満年齢専従者(65歳未満)がいる者(戸)	農業従事者数の基幹的(人)	農業従事者の平均年齢(歳)	農業後継者有無別農家数			後継者なしの農家率(%)	農業後継者有無別経営耕地面積			農家の経営耕地占有率(%)	農業経営体の経営耕地面積			1経営体当たり経営耕地面積(ア)
						同居後継者あり(戸)	他出後継者あり(戸)	後継者なし(戸)		同居後継者あり(ア)	他出後継者あり(ア)	後継者なし(ア)		田(ア)	畑(樹園地を除く)(ア)	樹園地(ア)	
今村	17	16	1	20	74.5	6	3	7	43.8	405	401	994	55.2	912	5	883	112.5
城北村2-1	293	188	39	280	69.0	44	29	115	61.2	9,735	5,317	17,802	54.2	24,399	4,261	4,571	174.0
上本分	24	15	3	23	72.3	6	4	5	33.3	836	1,273	694	24.8	2,233	302	268	186.9
下本分	18	11	2	16	70.9	3	2	6	54.5	302	1,005	708	35.1	1,627	243	145	183.2
黒蛭	34	21	8	34	68.0	4	4	13	61.9	1,676	626	2,907	55.8	4,661	767	120	252.2
米原	20	9	3	15	66.7	1	1	7	77.8	215	52	1,414	84.1	1,443	115	123	186.8
立德	15	6	x	x	x	x	x	x	x	x	x	x	x	x	x	x	x
木山	23	15	4	25	67.3	2	-	13	86.7	541	-	2,175	80.1	1,581	597	538	181.1
横枕	2	-	-	-	-	-	-	-	-	-	-	-	-	-	-	-	-
道場	5	2	x	x	x	x	x	x	x	x	x	x	x	x	x	x	x
大林	30	25	4	36	69.6	-	2	23	92.0	-	236	3,089	92.9	1,742	414	1,187	128.6
池田	27	18	3	29	69.2	5	1	12	66.7	703	120	1,891	69.7	1,860	600	254	150.8
永山	31	25	5	35	67.3	6	6	13	52.0	629	1,133	2,335	57.0	2,806	316	995	158.3
酒造野	10	6	1	11	66.0	4	1	1	16.7	653	139	330	29.4	730	328	64	187.0
宮原	20	13	-	11	73.1	3	2	8	61.5	598	172	632	45.1	1,252	100	50	107.8
阿佐古	34	22	4	33	70.8	8	5	9	40.9	2,182	466	1,208	31.3	3,105	264	487	175.3
来民町	76	53	18	87	63.7	12	4	37	69.8	3,000	1,808	9,224	65.7	13,512	2,147	183	277.9
笹本辺田目	13	8	6	20	60.2	2	-	6	75.0	1,187	-	2,028	63.1	4,734	211	-	449.5
今古閑, 良福寺	10	6	2	10	68.7	2	1	3	50.0	216	340	869	61.0	1,295	120	90	215.0
3区	3	3	-	6	58.2	-	-	3	100.0	-	-	472	100.0	x	x	x	x
御宇田	34	27	9	43	64.4	8	3	16	59.3	1,597	1,468	3,976	56.5	5,292	1,664	85	260.8
南古閑	7	3	-	2	73.0	-	-	3	100.0	-	-	206	100.0	198	8	-	68.7
6区	4	3	1	3	57.3	-	-	3	100.0	-	-	819	100.0	711	100	8	273.0
7区	5	3	-	3	70.3	-	-	3	100.0	-	-	854	100.0	840	14	-	284.7
稲田村	144	107	37	163	64.8	17	13	77	72.0	2,678	2,803	9,584	63.6	22,288	2,256	178	224.7
津袋	7	4	3	7	57.9	-	-	4	100.0	-	-	147	100.0	3,091	112	67	654.0
庄	37	29	12	54	66.0	5	2	22	75.9	453	290	2,976	80.0	6,691	528	-	240.6
高橋	24	17	8	30	66.3	1	4	12	70.6	-	820	1,756	68.2	3,806	534	96	277.3
下高橋	24	18	4	23	67.6	5	1	12	66.7	579	101	1,059	60.9	1,635	89	15	96.6
小嶋	7	5	2	9	65.0	1	2	2	40.0	140	907	208	16.6	1,704	5	-	284.8
石渚	45	34	8	40	61.9	5	4	25	73.5	1,506	685	3,438	61.1	5,361	988	-	181.4
中富村	123	102	39	183	66.4	22	10	70	68.6	4,815	933	9,802	63.0	30,700	1,617	81	284.2
上梶屋	25	20	3	23	72.0	5	3	12	60.0	1,233	329	2,635	62.8	4,501	296	-	228.4
下梶屋	8	8	1	13	72.1	2	1	5	62.5	451	108	819	59.4	1,523	735	-	250.9
中富	23	19	6	32	68.7	4	2	13	68.4	550	250	1,773	68.9	4,194	48	-	212.1
川北	13	12	7	24	62.5	3	2	7	58.3	1,018	85	1,984	64.3	7,060	36	71	511.9
川南	12	10	6	23	64.1	3	-	7	70.0	993	-	1,029	50.9	3,327	110	-	286.4
分田	9	7	5	16	62.1	3	-	4	57.1	290	-	161	35.7	2,731	20	-	393.0
中分田	5	4	1	8	68.6	-	1	3	75.0	-	106	197	65.0	2,010	40	-	341.7
下分田	7	5	3	7	63.7	-	1	4	80.0	-	55	292	84.1	2,187	17	-	314.9
小柳	21	17	7	37	65.0	2	-	15	88.2	280	-	912	76.5	3,167	315	10	194.0
米野岳村	201	122	24	178	67.9	31	9	82	67.2	3,451	1,831	12,854	70.9	11,312	4,970	1,955	144.7
姫井	25	12	2	23	69.3	3	-	9	75.0	306	-	977	76.1	406	819	58	106.9
米野	42	24	1	27	71.2	6	5	13	54.2	364	597	1,822	65.5	1,312	722	776	112.4
堂米野	8	4	2	10	59.2	2	-	2	50.0	569	-	123	17.8	483	189	20	173.0

農林業センサスからみた農業集落別主要データ(平成27年)(つづき)

区分	総農家数 (戸)	販売農家数 (戸)	満65歳未満の専従者(有)のいる者 (戸)	基幹的農業従事者数 (人)	基幹的農業従事者の平均年齢 (歳)	農業後継者有無別農家数			後継者なしの農家率 (%)	農業後継者有無別経営耕地面積			後継者なしの農家の経営耕地占有率 (%)	農業経営体の経営耕地面積			1経営体当たり経営耕地面積 (a)
						同居後継者あり (戸)	他出後継者あり (戸)	後継者なし (戸)		同居後継者あり (a)	他出後継者あり (a)	後継者なし (a)		田 (a)	畑(樹園地を除く) (a)	樹園地 (a)	
下米野	13	4	2	5	68.0	-	1	3	75.0	-	115	241	67.7	83	188	85	89.0
上岩原	44	29	5	41	70.3	6	1	22	75.9	691	98	3,118	79.8	2,810	1,065	56	131.0
岩原	30	22	8	40	63.0	5	-	17	77.3	555	-	4,786	89.6	3,549	1,169	673	224.6
春間	15	11	1	13	65.9	3	-	8	72.7	431	-	919	68.1	952	302	96	122.7
郷原	13	9	2	11	72.7	3	-	6	66.7	384	-	668	63.5	552	396	104	116.9
岩倉	11	7	1	8	71.9	3	2	2	28.6	151	1,021	200	14.6	1,165	120	87	196.0
千田村	239	179	83	364	62.2	38	13	128	71.5	13,424	2,843	23,364	59.0	26,967	14,025	959	231.8
上広	58	45	31	114	58.9	6	2	37	82.2	1,248	369	5,578	77.5	1,701	5,481	13	159.9
下原	10	7	3	13	67.4	-	-	7	100.0	-	-	818	100.0	212	594	12	116.9
元広	12	7	5	20	62.3	2	-	5	71.4	308	-	627	67.1	273	642	20	133.6
水原	13	9	2	12	72.1	-	1	8	88.9	-	359	1,025	74.1	884	797	203	188.4
上千田	14	8	4	20	54.7	3	2	3	37.5	724	1,055	408	18.7	1,030	1,142	15	273.4
下千田	5	3	1	3	60.3	-	-	3	100.0	-	-	405	100.0	269	136	-	135.0
宮	19	16	5	30	65.1	2	2	12	75.0	1,520	403	2,894	60.1	3,196	1,277	344	344.1
久野	8	8	1	10	67.2	3	-	5	62.5	635	-	869	57.8	1,133	318	53	188.0
上久野	31	25	5	39	69.7	11	5	9	36.0	1,977	615	1,179	31.3	2,716	1,055	-	150.8
奥永	21	17	8	34	59.2	5	-	12	70.6	3,265	-	3,972	54.9	6,951	197	209	408.7
持松東	23	20	12	44	60.3	4	-	16	80.0	3,250	-	3,238	49.9	5,972	2,128	88	372.2
持松西	25	14	6	25	66.2	2	1	11	78.6	497	42	2,351	81.3	2,630	258	2	206.4
山内村	139	92	21	130	67.3	30	15	47	51.1	4,019	1,192	6,460	55.4	7,104	2,573	1,994	126.9
霜野	18	11	5	20	64.9	4	1	6	54.5	476	76	1,545	73.7	1,368	664	65	190.6
仁王堂	30	21	9	41	65.0	8	1	12	57.1	1,433	31	2,098	58.9	2,401	620	541	169.6
北谷	20	11	4	15	65.0	3	3	5	45.5	409	138	565	50.8	560	474	78	101.1
梅木谷	16	13	1	13	71.5	1	2	10	76.9	294	145	938	68.1	602	172	603	105.9
大浦	21	15	1	14	69.9	4	2	9	60.0	412	195	867	58.8	1,035	285	154	98.3
中浦	34	21	1	27	70.7	10	6	5	23.8	995	607	447	21.8	1,138	358	553	97.6