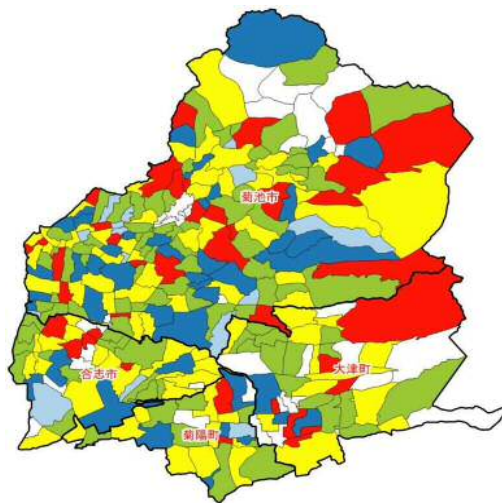


～「地域の農業を見て・知って・活かすDB」～
(人・農地プランの実質化に向けて)

農林業センサスからみた農業集落別主要データ



令和元年11月
九州農政局熊本県拠点

利用者のために

1 「地域の農業を見て・知って・活かすDB」について

- (1) 本書で掲載している旧市町村別地図、農業集落地図、統計表のデータは、すべて「地域の農業を見て・知って・活かすDB」を利用し作成しています。
- (2) 「地域の農業を見て・知って・活かすDB」は、農林水産省HPトップ画面の「統計情報」から利用できます。
利用については、農林水産省HPトップ画面 → 統計情報 → 地域の農業を見て・知って・活かすDBから各データを出力することができます。
- (3) 農業集落別地図の作成は、地理情報システム(QGIS)を利用しており、「データ利用の手引」にシステムのURLがあり、インストールできます。
- (4) 本書の農林業センサスデータは、「統計データ」にある2015年農林業センサス結果を利用し、総農家数が1戸以上ある農業集落について統計表を作成しています。
なお、販売農家数が2戸以下の場合、調査結果の秘密保護の観点から当該結果を「X」表示とする秘匿措置を施しています。「-」は「調査は行ったが事実のないもの」です。
- (5) 統計表の各項目については、人・農地プランの実質化に向けた取組の参考となるように、農業集落ごとの農業後継者有無別農家数及び経営耕地面積等や農業集落地図は後継者なし(同居あかつぎ及び他出あかつぎがない)販売農家の経営耕地面積占有率を見える化しています。
- (6) 農業集落名については、市町村によって農業集落数に差があるため、文字のポイントが小さかったり、すべての集落名等が表示されていない場合があります。
- (7) ご利用に当たっては、HPの「利用上の注意」等をご確認ください。

2 用語の解説

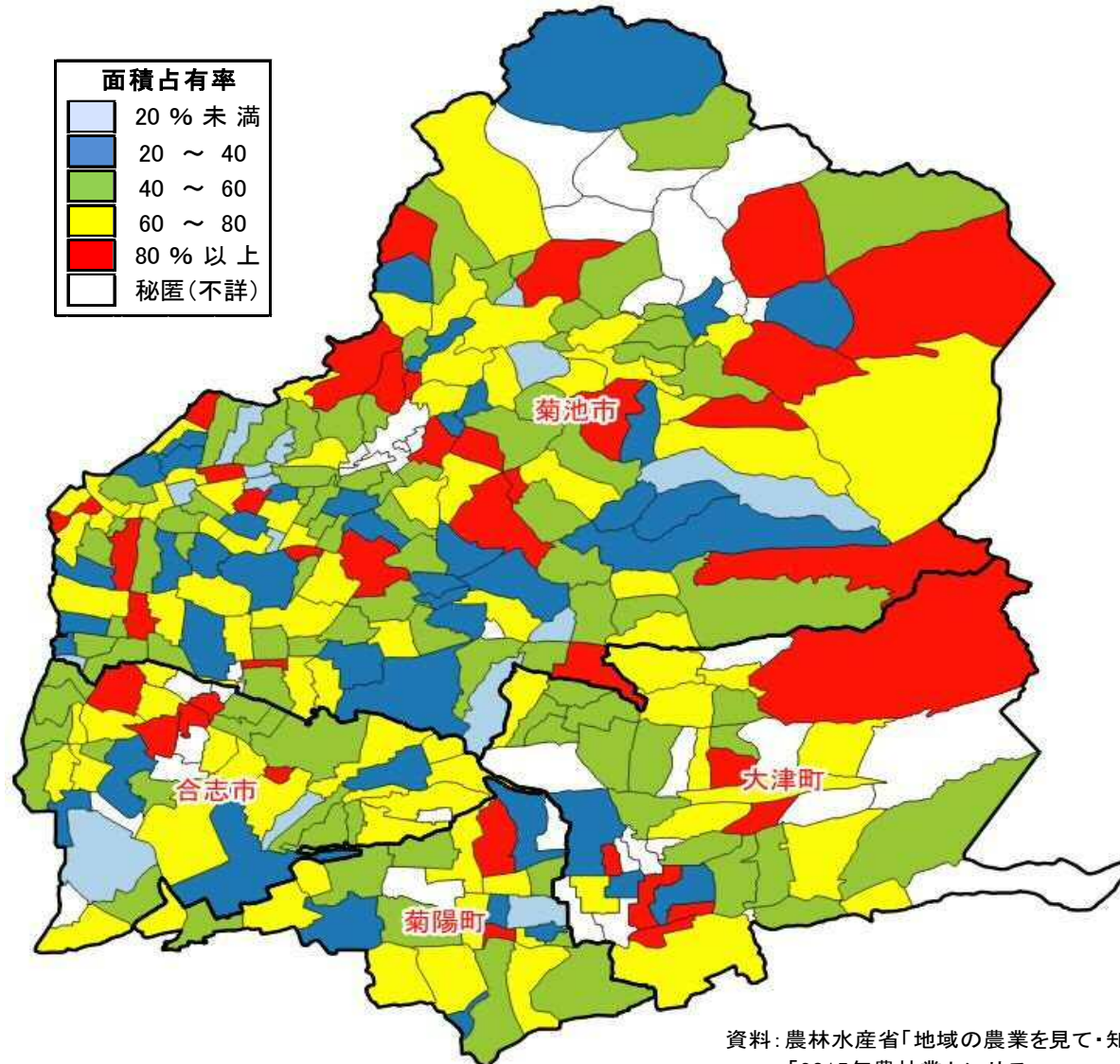
| | |
|----------|---|
| 農家 | 経営耕地面積が10アール以上の農業を行う世帯又は過去1年間における農業生産物の総販売額が15万円以上の規模の農業を行う世帯をいう。 |
| 販売農家 | 経営耕地面積が30アール以上又は調査期日前1年間における農産物販売金額が50万円以上の農家をいう。 |
| 主業農家 | 農業所得が主(農業所得が農外所得以上)で1年間に60日以上自営農業に従事している65歳未満の世帯員がいる農家をいう。 |
| 基幹的農業従事者 | 農業就業人口(自営農業に主として従事した世帯員)のうち、ふだん仕事として主に自営農業に従事している者をいう。 |
| 農業後継者 | 15歳以上の者で、次の代でその家の農業経営を継承する者をいう(予定者を含む。) |
| 経営耕地 | 調査期日現在で農林業経営体が経営している耕地(けい畔を含む田、樹園地及び畑)をいい、自ら所有し耕作している耕地(自作地)と、他から借りて耕作している耕地(借入耕地)の合計である。土地台帳の地目や面積に関係なく、実際の地目別の面積とした。 |
| 農業経営体 | 次のいずれかに該当する事業を行う者をいいます。 (1)経営耕地面積が30アール以上の規模の農業 (2)農作物の作付面積又は栽培面積、家畜の飼養頭羽数又は出荷羽数、その他の事業の規模が次の農林業経営体の外形基準以上の農業 ①露地野菜作付面積 15アール ②施設野菜栽培面積 350平方メートル ③果樹栽培面積 10アール ④露地花き栽培面積 10アール ⑤施設花き栽培面積 250平方メートル ⑥搾乳牛飼養頭数 1頭 ⑦肥育牛飼養頭数 1頭 ⑧豚飼養頭数 15頭 ⑨採卵鶏飼養羽数 150羽 ⑩ブロイラー年間出荷羽数 1,000羽 ⑪その他 調査期日前1年間における農業生産物の総販売額50万円に相当する事業の規模 (3)農作業の受託の事業 |

目 次

| 区 分 | 農業集落地図 | 主要データ |
|-----|--------|-------|
| 菊池 | 1 | - |
| 菊池市 | 2 | 6 |
| 合志市 | 3 | 10 |
| 大津町 | 4 | 11 |
| 菊陽町 | 5 | 12 |

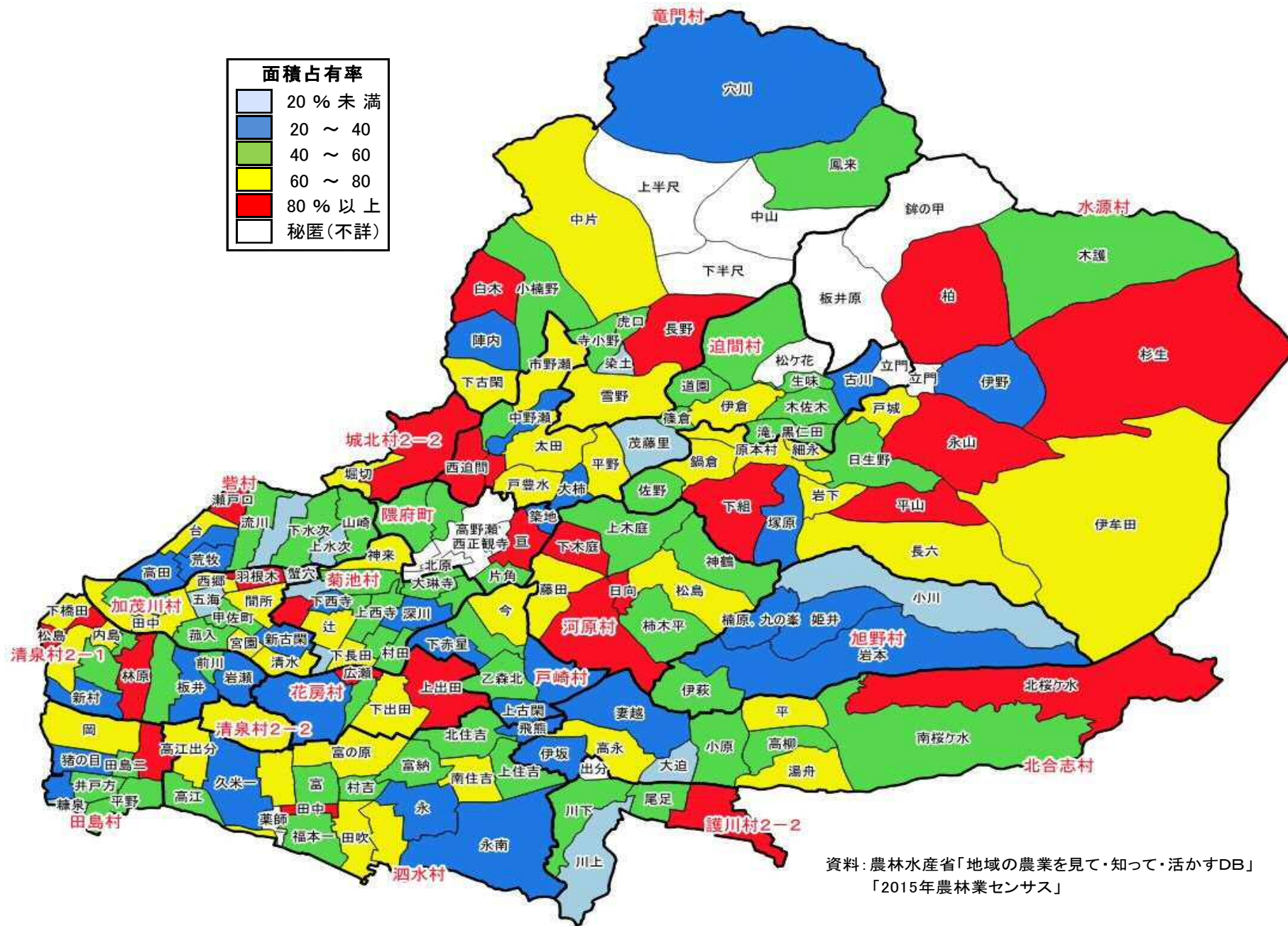
【菊池】

農業後継者がいない販売農家の経営耕地面積占有率(平成27年)



【菊池市】

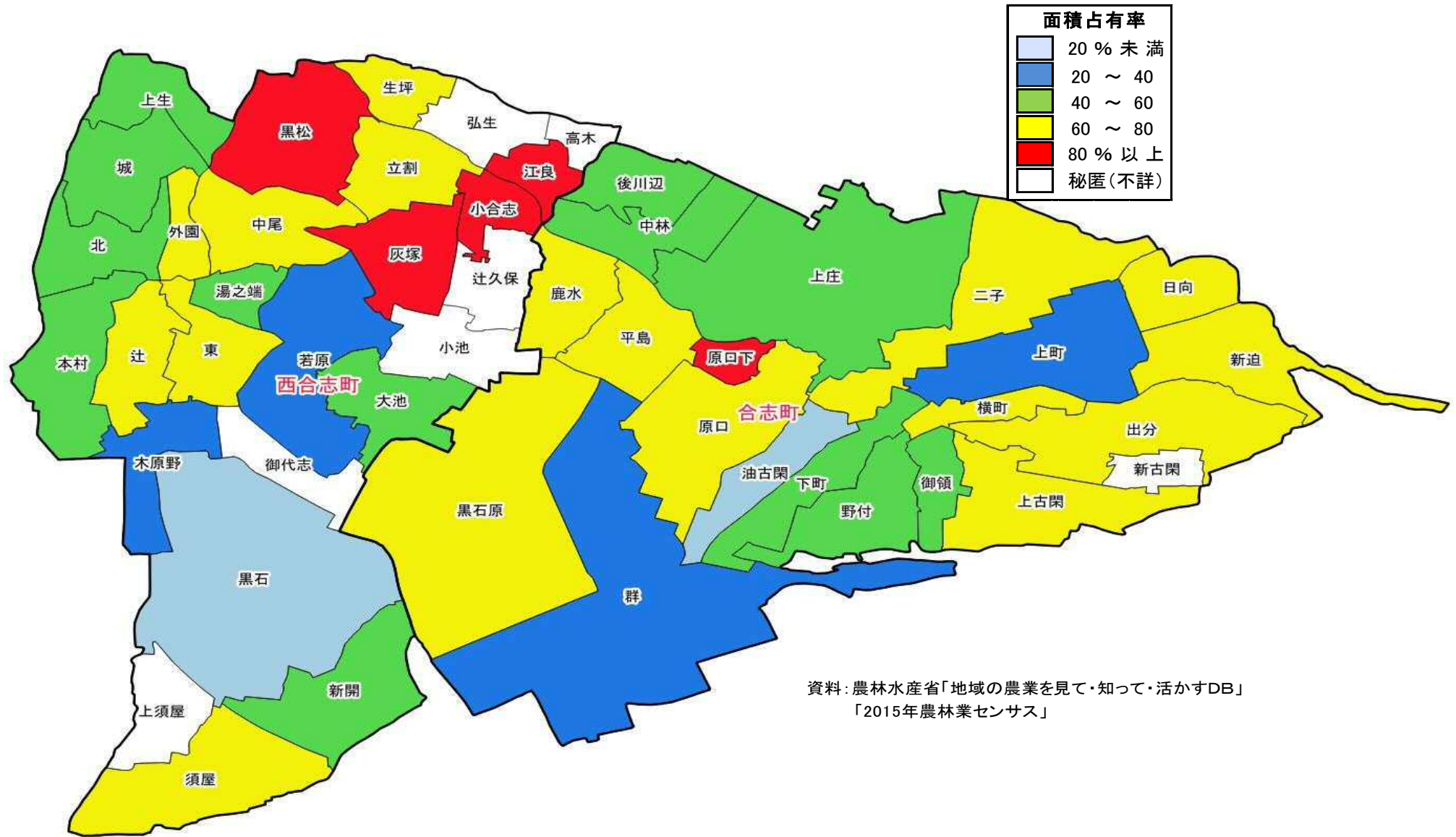
農業後継者がいない販売農家の経営耕地面積占有率(平成27年)



資料: 農林水産省「地域の農業を見て・知って・活かすDB」
「2015年農林業センサス」

【合志市】

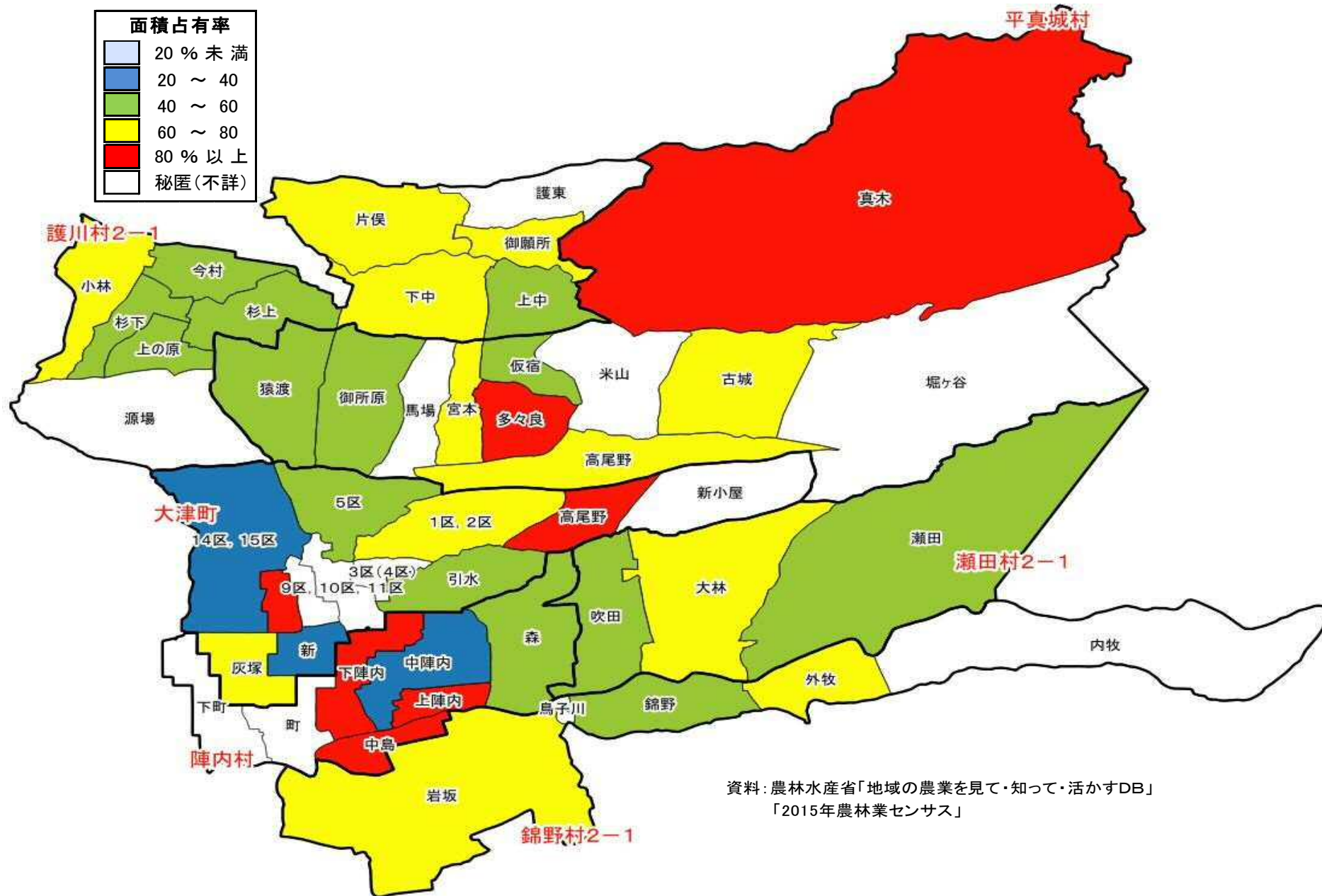
農業後継者がいない販売農家の経営耕地面積占有率(平成27年)



資料:農林水産省「地域の農業を見て・知って・活かすDB」
「2015年農林業センサス」

【大津町】

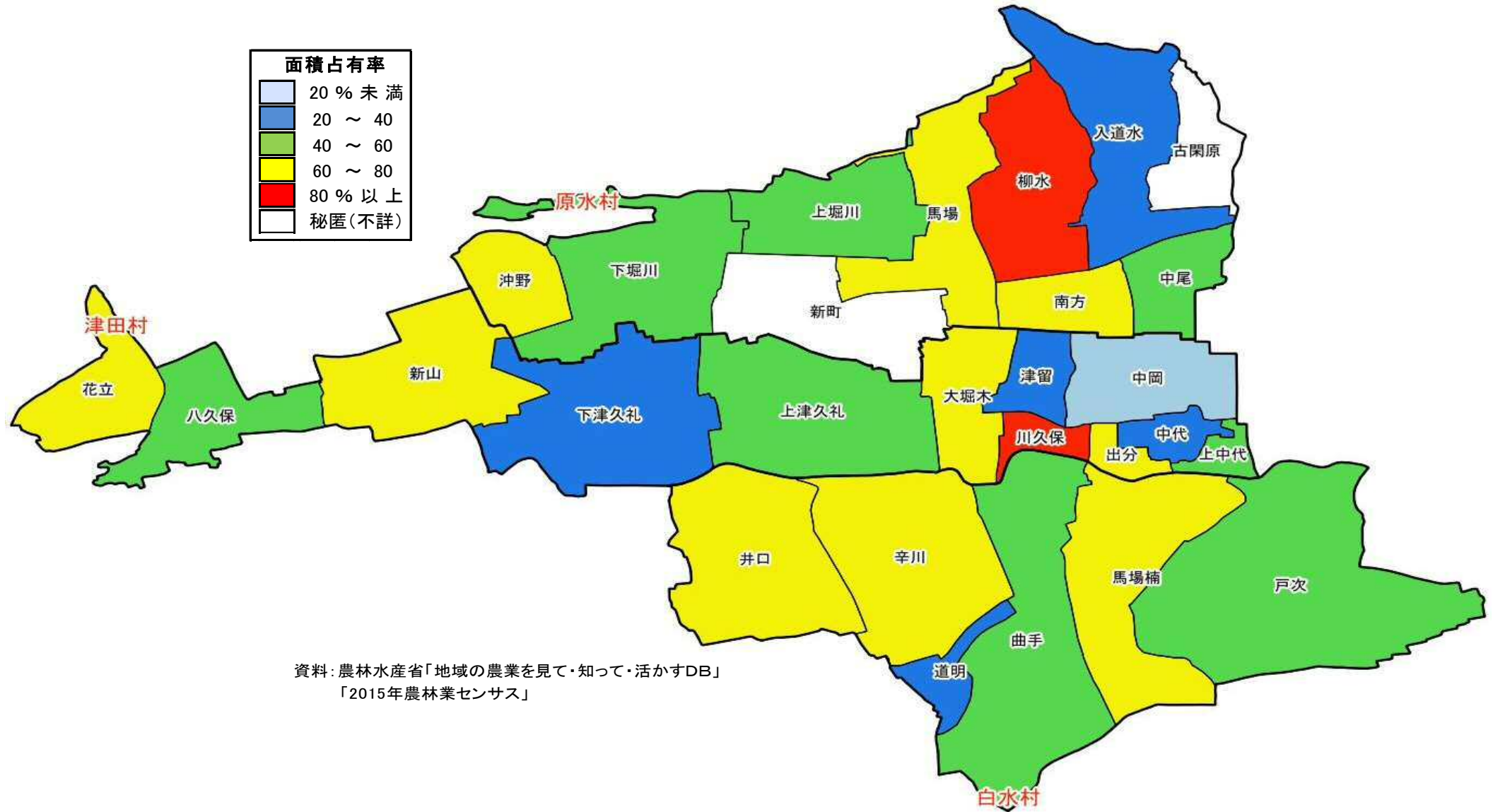
農業後継者がいない販売農家の経営耕地面積占有率(平成27年)



資料: 農林水産省「地域の農業を見て・知って・活かすDB」
「2015年農林業センサス」

【菊陽町】

農業後継者がいない販売農家の経営耕地面積占有率(平成27年)



資料：農林水産省「地域の農業を見て・知って・活かすDB」
「2015年農林業センサス」

農林業センサスからみた農業集落別主要データ(平成27年)

| 区分 | 総農家数 (戸) | 販売農家数 (戸) | 満年齢専従者(65歳未満) (戸) | 農業従事者数 (人) | 農業従事者の平均年齢 (歳) | 農業後継者有無別農家数 | | | 後継者なしの農家率 (%) | 農業後継者有無別経営耕地面積 | | | 後継者なしの農家率 (%) | 農業経営体の経営耕地面積 | | | 1経営体当たり 経営耕地面積 (a) |
|------|-------------|--------------|----------------------|---------------|-------------------|----------------|----------------|--------------|------------------|----------------|----------------|--------------|------------------|--------------|------------------|------------|--------------------------|
| | | | | | | 同居後継者あり (戸) | 他出後継者あり (戸) | 後継者なし (戸) | | 同居後継者あり (a) | 他出後継者あり (a) | 後継者なし (a) | | 田 (a) | 畑(樹園地を除く) (a) | 樹園地 (a) | |
| 熊本県 | 58,414 | 40,103 | 12,715 | 65,209 | 64.3 | 10,117 | 6,505 | 23,481 | 58.6 | 2,128,971 | 1,056,261 | 3,698,960 | 53.7 | 5,478,706 | 1,741,768 | 977,812 | 200.3 |
| 菊池市 | 2,885 | 2,179 | 747 | 3,740 | 64.3 | 587 | 303 | 1,289 | 59.2 | 150,359 | 62,644 | 234,824 | 52.4 | 305,026 | 162,194 | 32,234 | 226.4 |
| 隈府町 | 121 | 83 | 27 | 135 | 64.6 | 23 | 14 | 46 | 55.4 | 5,581 | 2,052 | 8,132 | 51.6 | 12,126 | 3,126 | 1,663 | 203.8 |
| 東正観寺 | 4 | 1 | x | x | x | x | x | x | x | x | x | x | x | x | x | x | x |
| 西正観寺 | 4 | 2 | x | x | x | x | x | x | x | x | x | x | x | x | x | x | x |
| 高野瀬 | 8 | 2 | x | x | x | x | x | x | x | x | x | x | x | x | x | x | x |
| 北原 | 4 | 1 | x | x | x | x | x | x | x | x | x | x | x | x | x | x | x |
| 立石 | 2 | 1 | x | x | x | x | x | x | x | x | x | x | x | x | x | x | x |
| 亘 | 12 | 5 | 1 | 7 | 66.7 | - | 1 | 4 | 80.0 | - | 50 | 634 | 92.7 | 665 | 19 | - | 136.8 |
| 築地 | 5 | 5 | - | 4 | 60.3 | 2 | 1 | 2 | 40.0 | 338 | 51 | 221 | 36.2 | 476 | 30 | 104 | 122.0 |
| 片角 | 16 | 12 | 4 | 19 | 58.3 | 3 | 2 | 7 | 58.3 | 1,246 | 392 | 1,245 | 43.2 | 2,324 | 330 | 229 | 240.3 |
| 玉祥寺 | 35 | 31 | 10 | 47 | 68.5 | 6 | 9 | 16 | 51.6 | 792 | 1,420 | 2,335 | 51.4 | 3,232 | 309 | 1,006 | 146.7 |
| 袈裟尾 | 31 | 23 | 11 | 50 | 62.0 | 11 | 1 | 11 | 47.8 | 3,050 | 139 | 3,151 | 49.7 | 4,570 | 1,706 | 64 | 288.2 |
| 河原村 | 185 | 135 | 26 | 187 | 67.8 | 19 | 18 | 98 | 72.6 | 4,733 | 2,460 | 16,503 | 69.6 | 19,218 | 4,528 | 1,960 | 187.6 |
| 神鶴 | 20 | 13 | 2 | 21 | 69.9 | 2 | 1 | 10 | 76.9 | 1,068 | 140 | 1,078 | 47.2 | 1,086 | 583 | 617 | 175.8 |
| 松島 | 32 | 25 | 4 | 37 | 71.2 | 3 | 6 | 16 | 64.0 | 467 | 941 | 2,150 | 60.4 | 4,426 | 263 | 369 | 194.5 |
| 柿木平 | 26 | 21 | 3 | 23 | 70.4 | 4 | 5 | 12 | 57.1 | 769 | 753 | 1,547 | 50.4 | 2,186 | 376 | 507 | 146.1 |
| 日向 | 13 | 6 | 2 | 10 | 70.6 | 1 | - | 5 | 83.3 | 64 | - | 414 | 86.6 | 386 | 52 | 40 | 79.7 |
| 中原 | 32 | 23 | 4 | 33 | 66.4 | 1 | 3 | 19 | 82.6 | 61 | 382 | 5,560 | 92.6 | 4,077 | 1,819 | 107 | 261.0 |
| 藤田 | 33 | 24 | 6 | 31 | 63.7 | 4 | 3 | 17 | 70.8 | 746 | 244 | 2,937 | 74.8 | 3,380 | 316 | 231 | 163.6 |
| 下木庭 | 11 | 8 | 1 | 9 | 68.9 | - | - | 8 | 100.0 | - | - | 734 | 100.0 | 636 | 53 | 45 | 91.8 |
| 上木庭 | 18 | 15 | 4 | 23 | 63.8 | 4 | - | 11 | 73.3 | 1,558 | - | 2,083 | 57.2 | 3,041 | 1,066 | 44 | 259.4 |
| 水源村 | 225 | 154 | 38 | 224 | 66.2 | 29 | 22 | 103 | 66.9 | 5,104 | 4,025 | 14,766 | 61.8 | 11,890 | 5,841 | 7,164 | 163.8 |
| 佐野 | 20 | 17 | 6 | 28 | 65.2 | 3 | 3 | 11 | 64.7 | 562 | 910 | 1,640 | 52.7 | 2,219 | 453 | 440 | 183.1 |
| 鍋倉 | 17 | 15 | 3 | 21 | 68.3 | 1 | 2 | 12 | 80.0 | 414 | 135 | 1,961 | 78.1 | 1,647 | 454 | 409 | 167.3 |
| 原本村 | 22 | 14 | 4 | 23 | 66.9 | 4 | 3 | 7 | 50.0 | 399 | 240 | 976 | 60.4 | 986 | 430 | 199 | 115.4 |
| 細永 | 9 | 6 | 2 | 10 | 64.6 | 1 | 1 | 4 | 66.7 | 261 | 90 | 546 | 60.9 | 516 | 200 | 181 | 149.5 |
| 日生野 | 15 | 9 | 2 | 14 | 69.1 | 2 | - | 7 | 77.8 | 578 | - | 617 | 51.6 | 571 | 317 | 307 | 132.8 |
| 伊牟田 | 6 | 4 | 1 | 6 | 65.0 | - | 1 | 3 | 75.0 | - | 400 | 1,080 | 73.0 | 26 | - | 1,454 | 370.0 |
| 戸城 | 10 | 7 | 1 | 9 | 68.6 | 2 | 1 | 4 | 57.1 | 210 | 70 | 908 | 76.4 | 331 | 55 | 802 | 169.7 |
| 永山 | 7 | 3 | 1 | 5 | 56.0 | - | - | 3 | 100.0 | - | - | 277 | 100.0 | 82 | 80 | 115 | 92.3 |
| 立門 | 2 | 2 | x | x | x | x | x | x | x | x | x | x | x | x | x | x | x |
| 伊野 | 20 | 14 | 3 | 16 | 59.1 | 2 | 3 | 9 | 64.3 | 460 | 1,175 | 1,046 | 39.0 | 1,761 | 638 | 282 | 223.4 |
| 木護 | 7 | 6 | 1 | 7 | 65.3 | 1 | - | 5 | 83.3 | 300 | - | 278 | 48.1 | 268 | 310 | - | 96.3 |
| 柏 | 8 | 5 | 1 | 10 | 73.5 | - | - | 5 | 100.0 | - | - | 589 | 100.0 | 239 | 1,003 | 347 | 264.8 |
| 鉢の甲 | 2 | 1 | x | x | x | x | x | x | x | x | x | x | x | x | x | x | x |
| 板井原 | 1 | 1 | x | x | x | x | x | x | x | x | x | x | x | x | x | x | x |
| 下組 | 19 | 11 | 3 | 13 | 68.7 | 2 | 1 | 8 | 72.7 | 176 | 51 | 1,681 | 88.1 | 776 | 669 | 463 | 173.5 |
| 塚原 | 21 | 13 | 4 | 21 | 63.5 | 6 | 3 | 4 | 30.8 | 1,355 | 498 | 764 | 29.2 | 952 | 242 | 1,423 | 201.3 |
| 長六 | 11 | 8 | - | 6 | 69.0 | 1 | 1 | 6 | 75.0 | 149 | 79 | 739 | 76.4 | 689 | 183 | 95 | 120.9 |
| 岩下 | 15 | 8 | 2 | 14 | 64.1 | 2 | 1 | 5 | 62.5 | 170 | 35 | 530 | 72.1 | 301 | 260 | 174 | 91.9 |
| 平山 | 9 | 6 | 1 | 7 | 69.9 | - | 1 | 5 | 83.3 | - | 64 | 555 | 89.7 | 321 | 75 | 223 | 103.2 |
| 杉生 | 4 | 4 | 2 | 10 | 62.3 | 2 | - | 2 | 50.0 | 70 | - | 400 | 85.1 | - | 460 | 10 | 156.7 |
| 竜門村 | 130 | 103 | 27 | 158 | 66.5 | 27 | 14 | 62 | 60.2 | 4,345 | 1,608 | 9,909 | 62.5 | 11,185 | 2,202 | 5,485 | 179.7 |

農林業センサスからみた農業集落別主要データ(平成27年)(つづき)

| 区分 | 総農家数 (戸) | 販売農家数 (戸) | 満年齢専従者 が いる (戸) | 農業従事者数 基幹的 (人) | 農業従事者の 平均年齢 基幹的 (歳) | 農業後継者有無別農家数 | | | 後継者なしの 農家率 (%) | 農業後継者有無別経営耕地面積 | | | 後継者なしの 経営耕地 面積 占有率 (%) | 農業経営体の経営耕地面積 | | | 1経営体当たり 経営耕地面積 (a) |
|--------|-------------|--------------|--------------------------|----------------------|------------------------------|--------------------|--------------------|--------------|----------------------|--------------------|--------------------|--------------|------------------------------------|--------------|----------------------|------------|--------------------------|
| | | | | | | 同居後継者 あり (戸) | 他出後継者 あり (戸) | 後継者なし (戸) | | 同居後継者 あり (a) | 他出後継者 あり (a) | 後継者なし (a) | | 田 (a) | 畑(樹園地 を除く) (a) | 樹園地 (a) | |
| 寺小野 | 12 | 10 | 3 | 12 | 63.5 | 2 | 5 | 3 | 30.0 | 162 | 496 | 512 | 43.8 | 963 | 55 | 152 | 117.0 |
| 染土 | 3 | 3 | - | 4 | 77.0 | 2 | - | 1 | 33.3 | 389 | - | 80 | 17.1 | 319 | 90 | 60 | 156.3 |
| 長野 | 5 | 5 | - | 6 | 71.2 | - | 1 | 4 | 80.0 | - | 60 | 320 | 84.2 | 324 | 36 | 20 | 76.0 |
| 虎口 | 6 | 5 | 2 | 10 | 66.4 | 2 | - | 3 | 60.0 | 517 | - | 377 | 42.2 | 812 | 17 | 65 | 178.8 |
| 雪野 | 36 | 29 | 4 | 36 | 67.6 | 9 | 2 | 18 | 62.1 | 1,430 | 188 | 3,077 | 65.5 | 3,151 | 709 | 3,845 | 248.5 |
| 陣内 | 3 | 3 | - | 3 | 76.7 | 1 | 1 | 1 | 33.3 | 115 | 250 | 118 | 24.4 | 93 | 80 | 310 | 161.0 |
| 下古閑 | 8 | 8 | 2 | 8 | 62.9 | 2 | - | 6 | 75.0 | 379 | - | 1,010 | 72.7 | 804 | 50 | 535 | 173.6 |
| 穴川 | 12 | 7 | 4 | 14 | 70.3 | 3 | 1 | 3 | 42.9 | 147 | 280 | 162 | 27.5 | 570 | 17 | 2 | 84.1 |
| 中片 | 15 | 9 | 5 | 25 | 62.0 | 2 | - | 7 | 77.8 | 723 | - | 2,840 | 79.7 | 2,745 | 758 | 60 | 395.9 |
| 小楠野 | 10 | 7 | 2 | 11 | 68.9 | 2 | 1 | 4 | 57.1 | 333 | 150 | 525 | 52.1 | 523 | 100 | 385 | 144.0 |
| 白木 | 3 | 3 | 1 | 6 | 66.5 | - | - | 3 | 100.0 | - | - | 490 | 100.0 | 209 | 230 | 51 | 163.3 |
| 鳳来 | 17 | 14 | 4 | 23 | 64.9 | 2 | 3 | 9 | 64.3 | 150 | 184 | 398 | 54.4 | 672 | 60 | - | 52.3 |
| 迫間村 | 236 | 183 | 36 | 261 | 67.3 | 46 | 37 | 100 | 54.6 | 6,898 | 5,697 | 15,013 | 54.4 | 16,553 | 3,408 | 7,647 | 150.9 |
| 西迫間 | 25 | 18 | 3 | 24 | 66.5 | 3 | - | 15 | 83.3 | 270 | - | 1,906 | 87.6 | 1,578 | 332 | 266 | 120.9 |
| 七坪 | 5 | 5 | 2 | 9 | 60.8 | 1 | 1 | 3 | 60.0 | 97 | 360 | 625 | 57.8 | 692 | 30 | 360 | 216.4 |
| 市野瀬 | 13 | 12 | 7 | 26 | 61.8 | 3 | 2 | 7 | 58.3 | 715 | 625 | 2,222 | 62.4 | 1,316 | 325 | 1,921 | 296.8 |
| 中野瀬 | 8 | 4 | - | 6 | 75.0 | 1 | 2 | 1 | 25.0 | 113 | 245 | 180 | 33.5 | 398 | 60 | 80 | 134.5 |
| 東迫間 | 8 | 7 | 1 | 8 | 62.6 | 1 | 1 | 5 | 71.4 | 103 | 62 | 1,041 | 86.3 | 412 | 626 | 168 | 172.3 |
| 太田 | 22 | 14 | 2 | 22 | 66.2 | 4 | 2 | 8 | 57.1 | 202 | 240 | 1,161 | 72.4 | 1,220 | 206 | 177 | 114.5 |
| 戸豊水 | 16 | 13 | 3 | 18 | 67.9 | 3 | - | 10 | 76.9 | 561 | - | 1,402 | 71.4 | 1,422 | 206 | 335 | 151.0 |
| 大柿 | 18 | 13 | 1 | 19 | 72.9 | 5 | 4 | 4 | 30.8 | 1,129 | 547 | 516 | 23.5 | 1,503 | 378 | 311 | 168.6 |
| 平野 | 13 | 6 | 4 | 9 | 51.6 | 1 | 1 | 4 | 66.7 | 379 | 32 | 780 | 65.5 | 786 | 68 | 337 | 198.5 |
| 茂藤里 | 19 | 18 | 3 | 27 | 69.4 | 9 | 7 | 2 | 11.1 | 1,393 | 1,099 | 210 | 7.8 | 1,904 | 418 | 380 | 150.1 |
| 篠倉 | 8 | 7 | 1 | 10 | 70.5 | 2 | 2 | 3 | 42.9 | 168 | 290 | 305 | 40.0 | 538 | 45 | 180 | 109.0 |
| 伊倉 | 13 | 10 | 1 | 13 | 70.8 | 2 | 2 | 6 | 60.0 | 93 | 273 | 920 | 71.5 | 843 | 117 | 326 | 128.6 |
| 道園 | 15 | 11 | 2 | 17 | 66.1 | 3 | 1 | 7 | 63.6 | 720 | 80 | 705 | 46.8 | 1,189 | 146 | 170 | 136.8 |
| 金峰 | 16 | 16 | 5 | 20 | 70.0 | 1 | 5 | 10 | 62.5 | 110 | 953 | 1,120 | 51.3 | 1,060 | 136 | 987 | 136.4 |
| 生味 | 9 | 4 | - | 3 | 77.0 | 2 | - | 2 | 50.0 | 235 | - | 340 | 59.1 | 335 | 20 | 220 | 143.8 |
| 古川 | 7 | 6 | 1 | 9 | 74.9 | 2 | 2 | 2 | 33.3 | 290 | 377 | 430 | 39.2 | 200 | 10 | 887 | 182.8 |
| 木佐木 | 8 | 6 | - | 9 | 61.0 | - | 2 | 4 | 66.7 | - | 266 | 375 | 58.5 | 266 | 150 | 225 | 106.8 |
| 滝, 黒仁田 | 13 | 13 | - | 12 | 70.9 | 3 | 3 | 7 | 53.8 | 320 | 248 | 775 | 57.7 | 891 | 135 | 317 | 103.3 |
| 菊池村 | 238 | 180 | 41 | 281 | 68.1 | 47 | 39 | 94 | 52.2 | 7,884 | 5,267 | 14,312 | 52.1 | 24,773 | 2,481 | 627 | 152.4 |
| 上西寺 | 21 | 13 | 4 | 16 | 66.4 | 2 | 3 | 8 | 61.5 | 528 | 669 | 1,081 | 47.5 | 1,948 | 330 | - | 175.2 |
| 中西寺 | 14 | 11 | 2 | 20 | 69.6 | 5 | 2 | 4 | 36.4 | 693 | 115 | 676 | 45.6 | 1,346 | 138 | - | 134.9 |
| 下西寺 | 19 | 15 | 2 | 22 | 71.3 | 6 | 5 | 4 | 26.7 | 881 | 1,380 | 744 | 24.8 | 2,955 | 50 | - | 200.3 |
| 辻 | 20 | 15 | 7 | 27 | 60.9 | 6 | - | 9 | 60.0 | 1,271 | - | 2,182 | 63.2 | 3,277 | 176 | - | 230.2 |
| 南古閑 | 15 | 12 | 3 | 21 | 69.9 | 2 | 1 | 9 | 75.0 | 389 | 160 | 2,470 | 81.8 | 2,573 | 664 | - | 249.0 |
| 北古閑 | 4 | 4 | 1 | 3 | 69.7 | - | 3 | 1 | 25.0 | - | 327 | 53 | 13.9 | 327 | - | 53 | 95.0 |
| 野間口 | 11 | 7 | 2 | 10 | 67.4 | 1 | 2 | 4 | 57.1 | 126 | 246 | 429 | 53.6 | 777 | 24 | - | 114.4 |
| 深川 | 18 | 15 | 4 | 24 | 66.3 | 6 | 2 | 7 | 46.7 | 831 | 280 | 708 | 38.9 | 1,547 | 112 | 360 | 118.8 |
| 上長田 | 11 | 10 | 2 | 14 | 68.3 | 1 | 5 | 4 | 40.0 | 156 | 487 | 741 | 53.5 | 1,364 | 20 | - | 138.4 |
| 下長田 | 13 | 8 | 1 | 7 | 69.0 | - | 2 | 6 | 75.0 | - | 172 | 605 | 77.9 | 729 | 34 | 14 | 97.1 |
| 大塚 | 9 | 7 | 3 | 13 | 67.5 | 4 | 2 | 1 | 14.3 | 905 | 306 | 254 | 17.3 | 941 | 334 | 190 | 209.3 |
| 神来 | 29 | 26 | 5 | 46 | 69.2 | 1 | 6 | 19 | 73.1 | 208 | 597 | 2,434 | 75.1 | 2,989 | 240 | 10 | 124.6 |
| 村田 | 22 | 17 | 4 | 29 | 66.1 | 7 | 2 | 8 | 47.1 | 1,369 | 147 | 1,096 | 42.0 | 2,325 | 287 | - | 153.6 |

農林業センサスからみた農業集落別主要データ(平成27年)(つづき)

| 区分 | 総農家数 (戸) | 販売農家数 (戸) | 主業農家 (65歳未満 農業専従者 がいる) (戸) | 基幹的 農業従事者数 (人) | 基幹的 農業従事者の 平均年齢 (歳) | 農業後継者有無別農家数 | | | 後継者なしの 農家率 (%) | 農業後継者有無別経営耕地面積 | | | 農家 継承者なしの 面積 占有率 (%) | 農業経営体の経営耕地面積 | | | 1 経営体当たり 経営耕地面積 (a) |
|--------|-------------|--------------|--|----------------------|------------------------------|------------------------|------------------------|--------------|----------------------|------------------------|------------------------|--------------|----------------------------------|--------------|--------------------------|------------|------------------------------|
| | | | | | | 同居 後継者 あり (戸) | 他出 後継者 あり (戸) | 後継者なし (戸) | | 同居 後継者 あり (a) | 他出 後継者 あり (a) | 後継者なし (a) | | 田 (a) | 畑 (樹園地 を除く) (a) | 樹園地 (a) | |
| 北宮 | 16 | 10 | - | 16 | 73.3 | 3 | 3 | 4 | 40.0 | 198 | 296 | 374 | 43.1 | 859 | 9 | - | 86.8 |
| 大琳寺 | 16 | 10 | 1 | 13 | 72.1 | 3 | 1 | 6 | 60.0 | 329 | 85 | 465 | 52.9 | 816 | 63 | - | 87.9 |
| 花房村 | 95 | 68 | 16 | 112 | 68.3 | 13 | 7 | 48 | 70.6 | 1,771 | 2,288 | 7,149 | 63.8 | 9,939 | 1,819 | 100 | 169.4 |
| 上出田 | 22 | 13 | 4 | 24 | 67.3 | 2 | 3 | 8 | 61.5 | 186 | 230 | 1,990 | 82.7 | 2,121 | 455 | 80 | 189.7 |
| 下出田 | 22 | 20 | 5 | 35 | 67.0 | 5 | 1 | 14 | 70.0 | 1,041 | 44 | 2,386 | 68.7 | 2,736 | 715 | 20 | 173.6 |
| 植古閑 | 16 | 12 | 2 | 18 | 70.1 | 2 | 2 | 8 | 66.7 | 125 | 597 | 724 | 50.1 | 1,335 | 111 | - | 120.5 |
| 広瀬 | 19 | 11 | 3 | 20 | 69.3 | 1 | - | 10 | 90.9 | 51 | - | 1,560 | 96.8 | 1,523 | 88 | - | 146.5 |
| 木柑子 | 16 | 12 | 2 | 15 | 69.3 | 3 | 1 | 8 | 66.7 | 368 | 1,417 | 489 | 21.5 | 2,224 | 450 | - | 205.7 |
| 戸崎村 | 153 | 114 | 32 | 178 | 66.9 | 33 | 21 | 60 | 52.6 | 8,371 | 5,464 | 9,565 | 40.9 | 17,777 | 5,547 | 214 | 202.9 |
| 上古閑 | 13 | 6 | - | 8 | 74.1 | 1 | 2 | 3 | 50.0 | 165 | 190 | 124 | 25.9 | 379 | 229 | 4 | 87.4 |
| 甲森北 | 36 | 26 | 8 | 48 | 64.3 | 9 | 6 | 11 | 42.3 | 2,726 | 881 | 2,036 | 36.1 | 4,235 | 1,338 | 70 | 217.0 |
| 乙森北 | 20 | 20 | 3 | 28 | 70.7 | 7 | 3 | 10 | 50.0 | 1,259 | 335 | 1,596 | 50.0 | 2,694 | 501 | - | 152.1 |
| 今 | 26 | 21 | 8 | 30 | 68.4 | 4 | 1 | 16 | 76.2 | 755 | 900 | 2,549 | 60.6 | 3,597 | 509 | 98 | 200.2 |
| 上赤星 | 25 | 15 | 5 | 26 | 66.4 | 5 | 3 | 7 | 46.7 | 508 | 286 | 1,065 | 57.3 | 1,782 | 35 | 42 | 123.9 |
| 下赤星 | 33 | 26 | 8 | 38 | 64.9 | 7 | 6 | 13 | 50.0 | 2,958 | 2,872 | 2,195 | 27.4 | 5,090 | 2,935 | - | 308.7 |
| 城北村2-2 | 55 | 46 | 16 | 65 | 65.8 | 4 | 4 | 38 | 82.6 | 475 | 488 | 7,227 | 88.2 | 5,466 | 2,529 | 895 | 189.1 |
| 堀切 | 15 | 11 | 3 | 16 | 68.9 | 2 | 2 | 7 | 63.6 | 160 | 220 | 885 | 70.0 | 1,101 | 124 | 740 | 163.8 |
| 稗方 | 40 | 35 | 13 | 49 | 64.7 | 2 | 2 | 31 | 88.6 | 315 | 268 | 6,342 | 91.6 | 4,365 | 2,405 | 155 | 197.9 |
| 加茂川村 | 223 | 187 | 71 | 328 | 64.5 | 53 | 18 | 116 | 62.0 | 13,536 | 3,463 | 23,062 | 57.6 | 40,458 | 4,299 | 378 | 233.9 |
| 甲佐町 | 16 | 13 | 8 | 28 | 64.1 | 3 | 1 | 9 | 69.2 | 1,055 | 760 | 1,766 | 49.3 | 3,283 | 283 | 15 | 275.5 |
| 新古閑 | 18 | 18 | 7 | 32 | 62.7 | 11 | 1 | 6 | 33.3 | 2,688 | 80 | 1,268 | 31.4 | 4,767 | 224 | - | 249.6 |
| 清水 | 31 | 21 | 7 | 38 | 65.8 | 5 | - | 16 | 76.2 | 809 | - | 3,220 | 79.9 | 3,915 | 534 | 8 | 193.8 |
| 宮園 | 10 | 10 | 7 | 24 | 60.5 | 3 | - | 7 | 70.0 | 1,055 | - | 2,194 | 67.5 | 2,814 | 435 | - | 324.9 |
| 菰入 | 17 | 11 | 3 | 21 | 69.5 | 2 | 2 | 7 | 63.6 | 987 | 189 | 999 | 45.9 | 3,617 | 276 | - | 299.5 |
| 戸田島 | 13 | 10 | 2 | 17 | 71.0 | - | 3 | 7 | 70.0 | - | 417 | 791 | 65.5 | 1,187 | 14 | 7 | 120.8 |
| 田中 | 22 | 21 | 8 | 35 | 66.7 | 4 | 3 | 14 | 66.7 | 863 | 799 | 2,609 | 61.1 | 3,790 | 436 | 45 | 203.4 |
| 本村 | 23 | 17 | 9 | 35 | 61.6 | 6 | 1 | 10 | 58.8 | 912 | 33 | 2,853 | 75.1 | 3,488 | 10 | 300 | 223.4 |
| 加恵 | 23 | 23 | 10 | 43 | 65.6 | 4 | 1 | 18 | 78.3 | 1,249 | 538 | 2,645 | 59.7 | 4,830 | 1,575 | - | 266.9 |
| 五海 | 8 | 7 | 3 | 12 | 56.3 | 4 | 2 | 1 | 14.3 | 2,218 | 155 | 134 | 5.3 | 2,429 | 78 | - | 417.8 |
| 西郷 | 12 | 11 | 3 | 16 | 66.8 | 3 | 2 | 6 | 54.5 | 419 | 247 | 1,313 | 66.3 | 1,757 | 222 | - | 179.9 |
| 羽根木 | 8 | 8 | 1 | 9 | 62.0 | 1 | 2 | 5 | 62.5 | 60 | 245 | 1,812 | 85.6 | 1,998 | 119 | - | 264.6 |
| 蟹穴 | 5 | 5 | 1 | 4 | 61.0 | 3 | - | 2 | 40.0 | 714 | - | 130 | 15.4 | 764 | 80 | - | 168.8 |
| 間所 | 17 | 12 | 2 | 14 | 61.9 | 4 | - | 8 | 66.7 | 507 | - | 1,328 | 72.4 | 1,819 | 13 | 3 | 152.9 |
| 砦村 | 149 | 126 | 55 | 254 | 64.3 | 47 | 14 | 65 | 51.6 | 15,394 | 3,054 | 11,284 | 38.0 | 21,632 | 9,821 | 312 | 248.2 |
| 山崎 | 21 | 15 | 3 | 28 | 66.8 | 5 | 1 | 9 | 60.0 | 1,031 | 150 | 1,309 | 52.6 | 1,895 | 470 | 125 | 166.0 |
| 上水次 | 17 | 13 | 8 | 28 | 59.5 | 5 | 4 | 4 | 30.8 | 1,885 | 670 | 627 | 19.7 | 2,565 | 617 | - | 265.2 |
| 下水次 | 10 | 7 | 3 | 17 | 65.0 | 3 | - | 4 | 57.1 | 948 | - | 871 | 47.9 | 1,446 | 373 | - | 259.9 |
| 岡田 | 10 | 8 | 8 | 29 | 58.9 | 5 | 1 | 2 | 25.0 | 2,888 | 550 | 418 | 10.8 | 1,937 | 1,914 | 5 | 482.0 |
| 流川 | 10 | 9 | 6 | 20 | 64.1 | 3 | 1 | 5 | 55.6 | 717 | 600 | 946 | 41.8 | 1,052 | 1,175 | 36 | 251.4 |
| 辺田 | 14 | 13 | 5 | 26 | 61.7 | 3 | 1 | 9 | 69.2 | 2,005 | 94 | 1,130 | 35.0 | 1,561 | 3,212 | 116 | 349.2 |
| 荒牧 | 11 | 9 | 3 | 20 | 66.1 | 4 | - | 5 | 55.6 | 1,471 | - | 685 | 31.8 | 2,320 | 194 | 15 | 229.9 |
| 高田 | 27 | 26 | 9 | 43 | 65.1 | 13 | 4 | 9 | 34.6 | 3,726 | 791 | 1,652 | 26.8 | 5,820 | 334 | 15 | 237.3 |
| 台 | 17 | 15 | 6 | 27 | 70.9 | 5 | 2 | 8 | 53.3 | 658 | 199 | 2,143 | 71.4 | 1,960 | 1,040 | - | 200.0 |
| 瀬戸口 | 12 | 11 | 4 | 16 | 66.6 | 1 | - | 10 | 90.9 | 65 | - | 1,503 | 95.9 | 1,076 | 492 | - | 142.5 |
| 清泉村2-1 | 116 | 90 | 53 | 191 | 60.8 | 20 | 13 | 57 | 63.3 | 5,966 | 2,805 | 12,272 | 58.3 | 21,080 | 2,441 | 262 | 261.4 |

農林業センサスからみた農業集落別主要データ(平成27年)(つづき)

| 区分 | 総農家数 (戸) | 販売農家数 (戸) | 満年齢専従者(65歳未満)がいる者 (戸) | 農業従事者数の基幹的 (人) | 農業従事者の平均年齢の基幹的 (歳) | 農業後継者有無別農家数 | | | 後継者なしの農家率 (%) | 農業後継者有無別経営耕地面積 | | | 後継者なしの農家の経営耕地占有率 (%) | 農業経営体の経営耕地面積 | | | 1経営体当たり経営耕地面積 (a) | |
|--------|-------------|--------------|--------------------------|-------------------|-----------------------|----------------|----------------|--------------|------------------|----------------|----------------|--------------|-------------------------|--------------|------------------|------------|----------------------|---|
| | | | | | | 同居後継者あり (戸) | 他出後継者あり (戸) | 後継者なし (戸) | | 同居後継者あり (a) | 他出後継者あり (a) | 後継者なし (a) | | 田 (a) | 畑(樹園地を除く) (a) | 樹園地 (a) | | |
| 岩瀬 | 7 | 7 | 3 | 13 | 63.2 | 1 | 2 | 4 | 57.1 | 840 | 205 | 363 | 25.8 | 1,199 | 209 | - | 201.1 | |
| 前川 | 9 | 7 | 4 | 12 | 58.7 | 1 | 2 | 4 | 57.1 | 1,084 | 222 | 977 | 42.8 | 2,177 | 86 | 20 | 326.1 | |
| 板井 | 11 | 8 | 6 | 20 | 55.4 | 4 | - | 4 | 50.0 | 1,114 | - | 490 | 30.5 | 1,251 | 338 | 15 | 200.5 | |
| 梶迫 | 16 | 15 | 9 | 34 | 59.0 | 3 | 3 | 9 | 60.0 | 934 | 455 | 2,074 | 59.9 | 2,966 | 497 | - | 230.9 | |
| 林原 | 6 | 5 | 1 | 6 | 72.7 | 1 | - | 4 | 80.0 | 86 | - | 1,100 | 92.7 | 1,170 | 16 | - | 237.2 | |
| 元村 | 4 | 3 | 3 | 7 | 55.0 | 1 | - | 2 | 66.7 | 878 | - | 1,000 | 53.2 | 1,685 | 173 | 20 | 626.0 | |
| 内島 | 8 | 3 | 1 | 7 | 67.7 | 1 | 1 | 1 | 33.3 | 288 | 100 | 583 | 60.0 | 825 | 141 | 5 | 323.7 | |
| 打越 | 9 | 5 | 1 | 7 | 68.3 | 3 | - | 2 | 40.0 | 225 | - | 165 | 42.3 | 375 | 15 | - | 78.0 | |
| 新村 | 7 | 6 | 4 | 15 | 63.8 | 3 | 1 | 2 | 33.3 | 227 | 700 | 250 | 21.2 | 200 | 777 | 200 | 196.2 | |
| 小野崎 | 15 | 11 | 8 | 26 | 59.7 | 2 | 2 | 7 | 63.6 | 290 | 640 | 1,745 | 65.2 | 2,555 | 120 | - | 243.2 | |
| 松島 | 6 | 5 | 1 | 9 | 70.9 | - | - | 5 | 100.0 | - | - | 713 | 100.0 | 687 | 26 | - | 142.6 | |
| 上橋田 | 12 | 11 | 11 | 27 | 56.9 | - | 1 | 10 | 90.9 | - | 240 | 2,051 | 89.5 | 4,996 | 33 | 2 | 419.3 | |
| 下橋田 | 6 | 4 | 1 | 8 | 64.8 | - | 1 | 3 | 75.0 | - | 243 | 761 | 75.8 | 994 | 10 | - | 251.0 | |
| 北志村 | 236 | 170 | 87 | 340 | 59.0 | 63 | 13 | 94 | 55.3 | 16,160 | 2,840 | 18,054 | 48.7 | 13,809 | 23,125 | 2,195 | 237.1 | |
| 伊坂 | 28 | 21 | 14 | 44 | 56.1 | 9 | - | 12 | 57.1 | 2,927 | - | 1,308 | 30.9 | 1,001 | 1,924 | 1,310 | 201.7 | |
| 高永 | 37 | 29 | 14 | 54 | 58.2 | 8 | 3 | 18 | 62.1 | 1,902 | 166 | 3,624 | 63.7 | 1,533 | 4,014 | 145 | 210.8 | |
| 大迫 | 7 | 6 | 5 | 17 | 50.1 | 4 | - | 2 | 33.3 | 639 | - | 96 | 13.1 | 170 | 565 | - | 183.8 | |
| 妻越 | 48 | 35 | 24 | 86 | 56.4 | 14 | 4 | 17 | 48.6 | 4,267 | 1,536 | 3,202 | 35.6 | 4,125 | 4,877 | 3 | 264.9 | |
| 小原 | 25 | 14 | 6 | 26 | 63.6 | 5 | 1 | 8 | 57.1 | 1,833 | 677 | 2,555 | 50.4 | 1,223 | 3,442 | 400 | 389.6 | |
| 平 | 27 | 22 | 7 | 36 | 61.6 | 9 | 2 | 11 | 50.0 | 982 | 140 | 1,754 | 61.0 | 2,588 | 1,595 | 105 | 186.4 | |
| 高柳 | 16 | 9 | 2 | 17 | 64.6 | 3 | 1 | 5 | 55.6 | 1,121 | 106 | 1,360 | 52.6 | 1,498 | 942 | 147 | 287.4 | |
| 湯舟 | 22 | 17 | 7 | 26 | 61.2 | 7 | 2 | 8 | 47.1 | 939 | 215 | 1,855 | 61.6 | 1,671 | 1,916 | 85 | 204.0 | |
| 南桜ヶ水 | 18 | 14 | 7 | 30 | 65.2 | 4 | - | 10 | 71.4 | 1,550 | - | 1,980 | 56.1 | - | 3,530 | - | 271.5 | |
| 北桜ヶ水 | 8 | 3 | 1 | 4 | 53.8 | - | - | 3 | 100.0 | - | - | 320 | 100.0 | - | 320 | - | 106.7 | |
| 旭野村 | 127 | 102 | 47 | 203 | 60.7 | 38 | 15 | 49 | 48.0 | 12,013 | 3,462 | 6,843 | 30.7 | 18,591 | 9,895 | 793 | 281.5 | |
| 伊萩 | 23 | 20 | 13 | 43 | 60.3 | 7 | 2 | 11 | 55.0 | 1,734 | 280 | 1,819 | 47.5 | 7,524 | 898 | 40 | 384.6 | |
| 岩本 | 48 | 40 | 13 | 71 | 62.3 | 16 | 7 | 17 | 42.5 | 3,599 | 1,579 | 1,500 | 22.5 | 4,866 | 1,996 | 116 | 170.2 | |
| 楠原、九の峯 | 20 | 18 | 12 | 40 | 54.8 | 8 | 2 | 8 | 44.4 | 3,568 | 383 | 1,699 | 30.1 | 1,694 | 3,816 | 140 | 313.9 | |
| 姫井 | 18 | 16 | 6 | 32 | 64.0 | 4 | 2 | 10 | 62.5 | 2,007 | 488 | 1,403 | 36.0 | 4,091 | 1,760 | 79 | 395.3 | |
| 小川 | 18 | 8 | 3 | 17 | 63.2 | 3 | 2 | 3 | 37.5 | 1,105 | 732 | 422 | 18.7 | 416 | 1,425 | 418 | 282.4 | |
| 護川村2-2 | 95 | 68 | 29 | 142 | 60.0 | 24 | 4 | 40 | 58.8 | 6,714 | 710 | 8,216 | 52.5 | 3,579 | 20,861 | 440 | 377.0 | |
| 出分 | 1 | - | - | - | - | - | - | - | - | - | - | - | - | - | - | - | - | - |
| 片川瀬 | 25 | 15 | 7 | 31 | 60.6 | 3 | 1 | 11 | 73.3 | 695 | 30 | 3,575 | 83.1 | 587 | 12,913 | 40 | 902.7 | |
| 尾足 | 23 | 17 | 9 | 33 | 60.1 | 7 | 1 | 9 | 52.9 | 1,707 | 200 | 1,628 | 46.1 | 1,658 | 1,842 | 35 | 207.9 | |
| 川下 | 27 | 24 | 8 | 51 | 59.2 | 7 | 1 | 16 | 66.7 | 2,820 | 200 | 2,675 | 47.0 | 878 | 4,452 | 365 | 247.6 | |
| 川上 | 19 | 12 | 5 | 27 | 60.9 | 7 | 1 | 4 | 33.3 | 1,492 | 280 | 338 | 16.0 | 456 | 1,654 | - | 191.8 | |
| 泗水村 | 375 | 275 | 121 | 535 | 62.7 | 73 | 33 | 169 | 61.5 | 29,043 | 12,509 | 40,965 | 49.6 | 41,889 | 49,634 | 1,789 | 328.6 | |
| 飛熊 | 5 | 5 | 1 | 12 | 67.2 | 2 | 1 | 2 | 40.0 | 203 | 140 | 180 | 34.4 | 303 | 190 | 30 | 104.6 | |
| 上住吉 | 29 | 19 | 6 | 38 | 62.9 | 5 | 2 | 12 | 63.2 | 2,000 | 615 | 2,148 | 45.1 | 1,159 | 3,544 | 60 | 250.7 | |
| 南住吉 | 26 | 16 | 9 | 29 | 59.9 | 3 | 1 | 12 | 75.0 | 942 | 670 | 3,321 | 67.3 | 1,214 | 3,601 | 118 | 308.3 | |
| 北住吉 | 23 | 18 | 8 | 38 | 63.1 | 7 | 3 | 8 | 44.4 | 869 | 2,597 | 2,726 | 44.0 | 2,409 | 3,783 | - | 344.0 | |
| 富納 | 13 | 10 | 9 | 27 | 58.3 | 5 | - | 5 | 50.0 | 2,611 | - | 3,047 | 53.9 | 1,791 | 3,867 | - | 565.8 | |
| 永 | 47 | 34 | 19 | 76 | 60.4 | 15 | 6 | 13 | 38.2 | 5,188 | 1,334 | 3,142 | 32.5 | 5,142 | 5,860 | 1,462 | 346.2 | |
| 永南 | 9 | 8 | 4 | 18 | 56.7 | 4 | 2 | 2 | 25.0 | 881 | 296 | 360 | 23.4 | 1,348 | 189 | - | 192.1 | |
| 永出分 | 21 | 16 | 5 | 28 | 66.9 | 3 | 3 | 10 | 62.5 | 683 | 510 | 2,464 | 67.4 | 4,575 | 1,082 | - | 332.8 | |

農林業センサスからみた農業集落別主要データ(平成27年)(つづき)

| 区分 | 総農家数 (戸) | 販売農家数 (戸) | 満65歳未満 の専業農家 がいる者 (戸) | 基幹的 農業従事者数 (人) | 基幹的 農業従事者の 平均年齢 (歳) | 農業後継者有無別農家数 | | | 後継者なしの 農家率 (%) | 農業後継者有無別経営耕地面積 | | | 後継者なしの 農家の経営耕 地面積占有率 (%) | 農業経営体の経営耕地面積 | | | 1経営体当たり 経営耕地面積 (a) |
|------------|-------------|--------------|--------------------------------|----------------------|------------------------------|--------------------|--------------------|--------------|----------------------|--------------------|--------------------|---------------|-----------------------------------|---------------|----------------------|--------------|--------------------------|
| | | | | | | 同居後継者 あり (戸) | 他出後継者 あり (戸) | 後継者なし (戸) | | 同居後継者 あり (a) | 他出後継者 あり (a) | 後継者なし (a) | | 田 (a) | 畑(樹園地 を除く) (a) | 樹園地 (a) | |
| 田吹 | 12 | 11 | 6 | 23 | 61.4 | 3 | - | 8 | 72.7 | 1,177 | - | 2,053 | 63.6 | 963 | 2,267 | - | 293.6 |
| 福本一 | 36 | 27 | 15 | 62 | 63.5 | 5 | 5 | 17 | 63.0 | 1,679 | 2,413 | 4,753 | 53.7 | 4,849 | 5,556 | 35 | 372.9 |
| 福本二 | 1 | 1 | x | x | x | x | x | x | x | x | x | x | x | x | x | x | x |
| 上高江 | 6 | 6 | 1 | 9 | 70.1 | 1 | - | 5 | 83.3 | 190 | - | 530 | 73.6 | 780 | 172 | 18 | 138.6 |
| 高江 | 30 | 22 | 5 | 29 | 65.8 | 3 | 1 | 18 | 81.8 | 2,546 | 50 | 2,945 | 53.1 | 3,260 | 2,266 | 15 | 251.9 |
| 高江出分 | 10 | 6 | 1 | 10 | 65.6 | 1 | - | 5 | 83.3 | 250 | - | 949 | 79.1 | 1,809 | 1,510 | - | 414.9 |
| 久米一 | 32 | 26 | 8 | 44 | 67.0 | 4 | 4 | 18 | 69.2 | 4,520 | 1,941 | 2,594 | 28.6 | 5,949 | 5,122 | 14 | 395.9 |
| 富出分 | 22 | 16 | 8 | 30 | 63.5 | 2 | 2 | 12 | 75.0 | 226 | 933 | 2,861 | 71.2 | 1,483 | 2,510 | 27 | 251.3 |
| 富 | 24 | 16 | 7 | 28 | 59.4 | 6 | 2 | 8 | 50.0 | 3,082 | 913 | 2,981 | 42.7 | 2,108 | 4,858 | 10 | 436.0 |
| 田中 | 6 | 5 | 2 | 10 | 64.3 | 1 | - | 4 | 80.0 | 50 | - | 1,190 | 96.0 | 378 | 862 | - | 248.0 |
| 村吉 | 11 | 7 | 4 | 11 | 60.8 | 1 | 1 | 5 | 71.4 | 915 | 97 | 850 | 45.6 | 1,603 | 259 | - | 266.0 |
| 富の原 | 11 | 5 | 3 | 11 | 55.4 | 1 | - | 4 | 80.0 | 925 | - | 1,812 | 66.2 | 636 | 2,101 | - | 547.4 |
| 薬師 | 1 | 1 | x | x | x | x | x | x | x | x | x | x | x | x | x | x | x |
| 田島村 | 104 | 79 | 21 | 121 | 65.2 | 23 | 15 | 41 | 51.9 | 5,647 | 4,258 | 9,547 | 49.1 | 13,325 | 9,222 | 295 | 282.0 |
| 田島一 | 12 | 7 | 2 | 8 | 64.5 | 1 | - | 6 | 85.7 | 132 | - | 667 | 83.5 | 578 | 221 | - | 114.1 |
| 田島二 | 16 | 10 | 2 | 9 | 67.8 | 1 | 3 | 6 | 60.0 | 96 | 457 | 803 | 59.2 | 953 | 403 | - | 135.6 |
| 猪の目 | 13 | 12 | 2 | 15 | 69.3 | 3 | 4 | 5 | 41.7 | 560 | 1,525 | 1,051 | 33.5 | 1,631 | 1,485 | 20 | 261.3 |
| 岡 | 20 | 14 | 8 | 30 | 63.1 | 2 | 4 | 8 | 57.1 | 236 | 1,450 | 3,842 | 69.5 | 2,511 | 3,457 | 10 | 398.5 |
| 平野 | 12 | 10 | 1 | 16 | 66.9 | 5 | 1 | 4 | 40.0 | 560 | 295 | 975 | 53.3 | 1,335 | 295 | 200 | 183.0 |
| 糠泉 | 5 | 5 | 1 | 6 | 53.7 | 3 | - | 2 | 40.0 | 1,204 | - | 165 | 12.1 | 352 | 1,017 | - | 273.8 |
| 井戸方 | 8 | 8 | 1 | 13 | 69.4 | 3 | 1 | 4 | 50.0 | 786 | 96 | 1,197 | 57.6 | 1,508 | 506 | 65 | 259.9 |
| 佐野 | 18 | 13 | 4 | 24 | 64.0 | 5 | 2 | 6 | 46.2 | 2,073 | 435 | 847 | 25.2 | 4,457 | 1,838 | - | 449.6 |
| 清泉村2-2 | 22 | 16 | 4 | 25 | 68.5 | 5 | 2 | 9 | 56.3 | 724 | 194 | 2,005 | 68.6 | 1,736 | 1,415 | 15 | 175.9 |
| 三万田 | 22 | 16 | 4 | 25 | 68.5 | 5 | 2 | 9 | 56.3 | 724 | 194 | 2,005 | 68.6 | 1,736 | 1,415 | 15 | 175.9 |
| 合志市 | 699 | 505 | 213 | 1,004 | 63.2 | 100 | 55 | 350 | 69.3 | 41,847 | 13,174 | 72,480 | 56.8 | 86,948 | 96,567 | 2,133 | 352.9 |
| 合志町 | 407 | 294 | 118 | 565 | 64.2 | 63 | 27 | 204 | 69.4 | 29,415 | 6,997 | 45,977 | 55.8 | 44,208 | 73,891 | 524 | 387.7 |
| 出分 | 11 | 8 | 2 | 21 | 67.4 | 1 | 1 | 6 | 75.0 | 614 | 120 | 1,894 | 72.1 | 68 | 3,320 | - | 376.4 |
| 上古閑 | 8 | 3 | 1 | 4 | 68.3 | - | 1 | 2 | 66.7 | - | 107 | 323 | 75.1 | 27 | 2,203 | - | 557.5 |
| 新古閑 | 1 | - | - | - | - | - | - | - | - | - | - | - | - | - | - | - | - |
| 御領 | 18 | 16 | 13 | 38 | 57.7 | 4 | 1 | 11 | 68.8 | 3,720 | 420 | 3,821 | 48.0 | 4,069 | 8,087 | - | 675.3 |
| 野付 | 20 | 10 | 3 | 20 | 69.8 | 1 | 2 | 7 | 70.0 | 235 | 305 | 630 | 53.8 | 389 | 781 | - | 117.0 |
| 横町 | 9 | 8 | - | 11 | 71.6 | 2 | - | 6 | 75.0 | 460 | - | 976 | 68.0 | 146 | 1,280 | 10 | 179.5 |
| 下町 | 16 | 12 | 4 | 21 | 66.7 | 1 | 2 | 9 | 75.0 | 900 | 970 | 1,650 | 46.9 | 1,080 | 2,440 | - | 293.3 |
| 上町 | 21 | 15 | 8 | 35 | 63.5 | 5 | 2 | 8 | 53.3 | 2,655 | 1,690 | 2,847 | 39.6 | 1,671 | 5,515 | 6 | 479.5 |
| 新迫 | 8 | 8 | 6 | 23 | 53.1 | 3 | - | 5 | 62.5 | 450 | - | 780 | 63.4 | 540 | 755 | - | 143.9 |
| 日向 | 14 | 12 | 5 | 16 | 65.2 | 1 | 2 | 9 | 75.0 | 84 | 874 | 1,767 | 64.8 | 2,287 | 438 | - | 227.1 |
| 二子 | 32 | 28 | 9 | 54 | 69.7 | 6 | 1 | 21 | 75.0 | 1,580 | 200 | 6,738 | 79.1 | 3,148 | 5,335 | 35 | 304.2 |
| 油古閑 | 11 | 8 | 2 | 12 | 65.3 | 3 | 1 | 4 | 50.0 | 1,275 | 148 | 283 | 16.6 | 4,955 | 4,148 | - | 1137.9 |
| 原口 | 38 | 25 | 13 | 50 | 62.3 | 5 | 1 | 19 | 76.0 | 2,312 | 68 | 5,643 | 70.3 | 4,039 | 7,351 | 53 | 440.1 |
| 原口下 | 8 | 6 | 2 | 13 | 61.5 | 1 | 1 | 4 | 66.7 | 30 | 75 | 932 | 89.9 | 581 | 456 | - | 172.8 |
| 群 | 39 | 28 | 9 | 45 | 61.8 | 9 | 5 | 14 | 50.0 | 5,708 | 525 | 1,606 | 20.5 | 3,359 | 14,746 | 120 | 569.5 |
| 黒石原 | 14 | 12 | 8 | 25 | 62.6 | 1 | - | 11 | 91.7 | 925 | - | 1,797 | 66.0 | 210 | 6,667 | 125 | 538.6 |
| 上庄 | 62 | 52 | 18 | 94 | 66.0 | 14 | 1 | 37 | 71.2 | 5,591 | 70 | 8,274 | 59.4 | 11,337 | 6,288 | 146 | 341.8 |
| 平島 | 27 | 15 | 4 | 24 | 67.9 | - | 3 | 12 | 80.0 | - | 887 | 1,921 | 68.4 | 1,455 | 1,424 | 24 | 170.8 |

農林業センサスからみた農業集落別主要データ(平成27年)(つづき)

| 区分 | 総農家数 (戸) | 販売農家数 (戸) | 満65歳未満 の専従農業者 がいる者 (戸) | 基幹的 農業従事者数 (人) | 基幹的 農業従事者の 平均年齢 (歳) | 農業後継者有無別農家数 | | | 後継者なしの 農家率 (%) | 農業後継者有無別経営耕地面積 | | | 後継者なしの 経営耕地 面積占有率 (%) | 農業経営体の経営耕地面積 | | | 1経営体当たり 経営耕地面積 (a) |
|--------------|-------------|--------------|---------------------------------|----------------------|------------------------------|--------------------|--------------------|--------------|----------------------|--------------------|--------------------|---------------|--------------------------------|---------------|----------------------|--------------|--------------------------|
| | | | | | | 同居後継者 あり (戸) | 他出後継者 あり (戸) | 後継者なし (戸) | | 同居後継者 あり (a) | 他出後継者 あり (a) | 後継者なし (a) | | 田 (a) | 畑(樹園地 を除く) (a) | 樹園地 (a) | |
| 鹿水 | 18 | 7 | - | 11 | 74.4 | - | 2 | 5 | 71.4 | - | 262 | 624 | 70.4 | 764 | 117 | 5 | 126.6 |
| 中林 | 14 | 7 | 5 | 21 | 59.4 | 2 | - | 5 | 71.4 | 1,490 | - | 1,353 | 47.6 | 1,993 | 850 | - | 473.8 |
| 後川辺 | 18 | 14 | 6 | 27 | 60.6 | 4 | 1 | 9 | 64.3 | 1,386 | 276 | 2,118 | 56.0 | 2,090 | 1,690 | - | 270.0 |
| 西合志町 | 292 | 211 | 95 | 439 | 61.9 | 37 | 28 | 146 | 69.2 | 12,432 | 6,177 | 26,503 | 58.7 | 42,740 | 22,676 | 1,609 | 304.7 |
| 上生 | 10 | 9 | 2 | 19 | 61.9 | 3 | - | 6 | 66.7 | 864 | - | 1,007 | 53.8 | 1,459 | 406 | 6 | 207.9 |
| 城 | 17 | 15 | 4 | 33 | 64.9 | 3 | 5 | 7 | 46.7 | 472 | 870 | 1,166 | 46.5 | 1,988 | 475 | 45 | 167.2 |
| 黒松 | 11 | 6 | 3 | 10 | 60.1 | - | 1 | 5 | 83.3 | - | 52 | 1,211 | 95.9 | 5,516 | 1,198 | 350 | 1009.1 |
| 生坪 | 11 | 9 | 6 | 20 | 62.1 | 1 | 1 | 7 | 77.8 | 480 | 300 | 2,270 | 74.4 | 2,970 | 80 | - | 338.9 |
| 弘生 | 6 | 3 | x | x | x | x | x | x | x | x | x | x | x | 1,697 | 250 | - | 486.8 |
| 江良 | 12 | 3 | - | 4 | 68.8 | - | - | 3 | 100.0 | - | - | 443 | 100.0 | x | x | x | x |
| 立割 | 29 | 27 | 13 | 53 | 58.1 | 5 | 4 | 18 | 66.7 | 1,670 | 1,028 | 5,873 | 68.5 | 14,831 | 2,374 | - | 614.5 |
| 小合志 | 8 | 6 | 1 | 6 | 67.8 | - | 1 | 5 | 83.3 | - | 90 | 628 | 87.5 | 585 | 133 | - | 119.7 |
| 辻久保 | 2 | - | - | - | - | - | - | - | - | - | - | - | - | - | - | - | - |
| 北 | 22 | 20 | 11 | 43 | 59.8 | 3 | 4 | 13 | 65.0 | 613 | 955 | 1,759 | 52.9 | 1,204 | 2,079 | 44 | 166.4 |
| 湯之端 | 8 | 5 | 3 | 10 | 61.5 | 1 | 1 | 3 | 60.0 | 304 | 175 | 473 | 49.7 | 391 | 541 | 20 | 190.4 |
| 外園 | 5 | 5 | 2 | 7 | 71.7 | 1 | 1 | 3 | 60.0 | 67 | 100 | 654 | 79.7 | 517 | 212 | 92 | 164.2 |
| 東 | 11 | 8 | 5 | 22 | 66.0 | 2 | 1 | 5 | 62.5 | 310 | 40 | 639 | 64.6 | 219 | 918 | - | 126.3 |
| 辻 | 20 | 16 | 7 | 37 | 63.8 | 2 | - | 14 | 87.5 | 511 | - | 1,984 | 79.5 | 660 | 1,823 | 12 | 155.9 |
| 木原野 | 14 | 12 | 5 | 28 | 58.6 | 4 | - | 8 | 66.7 | 1,883 | - | 943 | 33.4 | 1,421 | 1,275 | 130 | 235.5 |
| 本村 | 25 | 19 | 15 | 53 | 63.0 | 3 | 3 | 13 | 68.4 | 680 | 936 | 2,098 | 56.5 | 1,244 | 2,680 | 50 | 198.7 |
| 灰塚 | 17 | 9 | - | 12 | 74.7 | - | 1 | 8 | 88.9 | - | 70 | 2,087 | 96.8 | 1,654 | 443 | 60 | 239.7 |
| 大池 | 8 | 3 | - | 3 | 73.3 | - | 1 | 2 | 66.7 | - | 130 | 170 | 56.7 | 75 | 75 | 170 | 80.0 |
| 須屋 | 20 | 6 | 1 | 10 | 67.7 | 1 | 1 | 4 | 66.7 | 63 | 46 | 216 | 66.5 | 118 | 182 | 25 | 54.2 |
| 上須屋 | 1 | 1 | x | x | x | x | x | x | x | x | x | x | x | x | x | x | x |
| 黒石 | 10 | 7 | 4 | 18 | 56.6 | 3 | 1 | 3 | 42.9 | 1,969 | 1,150 | 350 | 10.1 | 2,415 | 2,484 | - | 612.4 |
| 新開 | 5 | 4 | 3 | 9 | 58.2 | 1 | - | 3 | 75.0 | 330 | - | 300 | 47.6 | - | 610 | 20 | 210.0 |
| 若原 | 8 | 7 | 4 | 19 | 55.7 | 3 | - | 4 | 57.1 | 2,010 | - | 680 | 25.3 | 1,000 | 3,120 | 580 | 587.5 |
| 中尾 | 12 | 11 | 5 | 19 | 59.9 | 1 | 1 | 9 | 81.8 | 206 | 195 | 1,385 | 77.5 | 1,331 | 710 | 5 | 170.5 |
| 大津町 | 652 | 460 | 173 | 885 | 64.8 | 95 | 61 | 304 | 66.1 | 28,369 | 16,926 | 67,786 | 59.9 | 80,638 | 79,957 | 8,312 | 354.1 |
| 大津町 | 113 | 75 | 23 | 120 | 64.3 | 16 | 15 | 44 | 58.7 | 5,017 | 4,025 | 9,129 | 50.2 | 15,122 | 14,380 | 1,030 | 376.9 |
| 3区(4区) | 2 | 1 | x | x | x | x | x | x | x | x | x | x | x | x | x | x | x |
| 12区, 8区 | 2 | 1 | x | x | x | x | x | x | x | x | x | x | x | x | x | x | x |
| 5区 | 17 | 8 | 4 | 18 | 61.1 | 1 | 1 | 6 | 75.0 | 1,180 | 215 | 1,124 | 44.6 | 495 | 1,934 | 90 | 314.9 |
| 9区, 10区, 11区 | 4 | 2 | x | x | x | x | x | x | x | x | x | x | x | 422 | 3,975 | 84 | 1120.3 |
| 1区, 2区 | 11 | 7 | 5 | 12 | 60.6 | 1 | 1 | 5 | 71.4 | 230 | 460 | 1,760 | 71.8 | 369 | 3,515 | - | 485.5 |
| 高尾野 | 8 | 5 | 1 | 6 | 67.8 | - | 1 | 4 | 80.0 | - | 100 | 513 | 83.7 | 100 | 403 | 110 | 122.6 |
| 新小屋 | 4 | 1 | x | x | x | x | x | x | x | x | x | x | x | x | x | x | x |
| 13区 | 5 | 4 | 1 | 6 | 65.8 | - | 1 | 3 | 75.0 | - | 100 | 725 | 87.9 | 2,481 | 421 | 23 | 585.0 |
| 14区, 15区 | 18 | 12 | - | 12 | 67.6 | 4 | 5 | 3 | 25.0 | 262 | 452 | 210 | 22.7 | 540 | 256 | 128 | 77.0 |
| 灰塚 | 7 | 4 | 3 | 9 | 62.6 | 1 | 1 | 2 | 50.0 | 150 | 320 | 1,588 | 77.2 | 6,159 | 358 | - | 1303.4 |
| 新 | 12 | 11 | 5 | 20 | 61.1 | 4 | 1 | 6 | 54.5 | 1,914 | 64 | 1,073 | 35.2 | 2,062 | 989 | - | 277.4 |
| 引水 | 23 | 19 | 4 | 30 | 65.7 | 5 | 3 | 11 | 57.9 | 1,281 | 1,074 | 1,845 | 43.9 | 2,406 | 1,759 | 90 | 212.8 |
| 陣内村 | 69 | 48 | 26 | 113 | 61.8 | 11 | 3 | 34 | 70.8 | 3,179 | 1,903 | 8,551 | 62.7 | 16,546 | 5,166 | 615 | 455.7 |
| 森 | 14 | 9 | 6 | 22 | 58.2 | 4 | - | 5 | 55.6 | 1,086 | - | 841 | 43.6 | 1,688 | 239 | - | 240.9 |

農林業センサスからみた農業集落別主要データ(平成27年)(つづき)

| 区分 | 総農家数 (戸) | 販売農家数 (戸) | 満年齢専従者(65歳未満) (戸) | 農業従事者数 (人) | 農業従事者の平均年齢 (歳) | 農業後継者有無別農家数 | | | 後継者なしの農家率 (%) | 農業後継者有無別経営耕地面積 | | | 後継者なしの経営耕地占有率 (%) | 農業経営体の経営耕地面積 | | | 1経営体当たり経営耕地面積 (a) |
|------------|-------------|--------------|----------------------|---------------|-------------------|----------------|----------------|--------------|------------------|----------------|----------------|---------------|----------------------|---------------|------------------|--------------|----------------------|
| | | | | | | 同居後継者あり (戸) | 他出後継者あり (戸) | 後継者なし (戸) | | 同居後継者あり (a) | 他出後継者あり (a) | 後継者なし (a) | | 田 (a) | 畑(樹園地を除く) (a) | 樹園地 (a) | |
| 上陣内 | 11 | 11 | 8 | 32 | 57.1 | 2 | - | 9 | 81.8 | 538 | - | 3,549 | 86.8 | 2,377 | 1,710 | - | 371.5 |
| 中陣内 | 9 | 6 | 3 | 12 | 63.9 | 3 | - | 3 | 50.0 | 1,455 | - | 811 | 35.8 | 1,984 | 882 | - | 409.4 |
| 下陣内 | 15 | 10 | 5 | 23 | 63.9 | 1 | 1 | 8 | 80.0 | - | 113 | 1,677 | 93.7 | 1,585 | 55 | 150 | 198.9 |
| 町 | 4 | 2 | x | x | x | x | x | x | x | x | x | x | x | 153 | 67 | - | 110.0 |
| 下町 | 6 | 5 | x | x | x | x | x | x | x | x | x | x | x | 1,578 | 1,380 | - | 493.0 |
| 中島 | 10 | 5 | 2 | 10 | 69.6 | 1 | - | 4 | 80.0 | 100 | - | 1,045 | 91.3 | 7,181 | 833 | 465 | 1413.2 |
| 平真城村 | 117 | 89 | 31 | 179 | 64.9 | 16 | 9 | 64 | 71.9 | 4,283 | 2,578 | 12,734 | 65.0 | 2,167 | 20,249 | 835 | 255.5 |
| 猿渡 | 16 | 13 | 2 | 22 | 71.6 | 4 | 1 | 8 | 61.5 | 995 | 120 | 800 | 41.8 | - | 1,825 | 90 | 147.3 |
| 御所原 | 10 | 9 | 4 | 22 | 62.4 | 3 | 1 | 5 | 55.6 | 1,090 | 350 | 1,010 | 41.2 | 18 | 2,432 | - | 272.2 |
| 馬場 | 4 | 2 | x | x | x | x | x | x | x | x | x | x | x | x | x | x | x |
| 宮本 | 14 | 11 | 8 | 27 | 60.8 | 1 | 2 | 8 | 72.7 | 348 | 872 | 2,313 | 65.5 | 180 | 3,003 | 400 | 298.6 |
| 多々良 | 10 | 10 | 4 | 20 | 66.8 | - | - | 10 | 100.0 | - | - | 1,710 | 100.0 | - | 1,710 | - | 171.0 |
| 仮宿 | 11 | 11 | 2 | 23 | 61.3 | 4 | - | 7 | 63.6 | 1,208 | - | 1,621 | 57.3 | 296 | 2,533 | - | 257.2 |
| 高尾野 | 17 | 7 | 3 | 17 | 64.8 | 1 | 2 | 4 | 57.1 | 100 | 610 | 1,250 | 63.8 | 100 | 1,710 | 150 | 280.0 |
| 米山 | 4 | 4 | x | x | x | x | x | x | x | x | x | x | x | x | x | x | x |
| 古城 | 8 | 8 | 4 | 18 | 65.7 | 1 | 1 | 6 | 75.0 | 210 | 170 | 1,270 | 77.0 | 120 | 1,380 | 150 | 206.3 |
| 真木 | 23 | 14 | 2 | 17 | 66.9 | 2 | - | 12 | 85.7 | 332 | - | 1,717 | 83.8 | 1,433 | 4,177 | 45 | 377.0 |
| 瀬田村2-1 | 68 | 42 | 12 | 73 | 65.7 | 9 | 10 | 23 | 54.8 | 2,297 | 1,288 | 5,389 | 60.1 | 4,059 | 4,665 | 1,270 | 212.6 |
| 吹田 | 23 | 13 | 3 | 24 | 60.8 | 3 | 2 | 8 | 61.5 | 1,252 | 208 | 1,917 | 56.8 | 1,695 | 1,572 | 135 | 226.8 |
| 大林 | 34 | 21 | 7 | 35 | 68.5 | 2 | 6 | 13 | 61.9 | 875 | 775 | 2,902 | 63.8 | 1,619 | 2,663 | 290 | 207.8 |
| 瀬田 | 11 | 8 | 2 | 14 | 67.1 | 4 | 2 | 2 | 25.0 | 170 | 305 | 570 | 54.5 | 745 | 430 | 845 | 202.0 |
| 護川村2-1 | 200 | 141 | 61 | 287 | 65.0 | 31 | 14 | 96 | 68.1 | 10,478 | 4,584 | 21,918 | 59.3 | 5,641 | 27,414 | 4,220 | 258.9 |
| 護東 | 4 | 2 | x | x | x | x | x | x | x | x | x | x | x | x | x | x | x |
| 御願所 | 16 | 12 | 7 | 22 | 66.6 | - | 3 | 9 | 75.0 | - | 1,424 | 3,123 | 68.7 | 1,615 | 2,812 | 120 | 378.9 |
| 上の原 | 8 | 5 | 2 | 11 | 58.4 | 1 | - | 4 | 80.0 | 2,000 | - | 1,510 | 43.0 | - | 3,500 | 10 | 702.0 |
| 上中 | 32 | 25 | 11 | 50 | 67.6 | 6 | 3 | 16 | 64.0 | 1,806 | 605 | 2,911 | 54.7 | 1,523 | 3,331 | 468 | 212.9 |
| 下中 | 30 | 24 | 9 | 46 | 62.9 | 5 | 3 | 16 | 66.7 | 1,230 | 375 | 2,602 | 61.8 | 1,237 | 2,882 | 88 | 175.3 |
| 片俣 | 25 | 20 | 7 | 39 | 69.7 | 2 | 1 | 17 | 85.0 | 429 | 415 | 3,283 | 79.5 | 927 | 2,673 | 527 | 206.4 |
| 小林 | 22 | 16 | 11 | 37 | 59.1 | 5 | 2 | 9 | 56.3 | 1,292 | 665 | 2,991 | 60.4 | 120 | 2,748 | 2,080 | 309.3 |
| 今村 | 13 | 11 | 2 | 24 | 69.7 | 1 | - | 10 | 90.9 | 1,400 | - | 1,367 | 49.4 | - | 2,575 | 192 | 251.5 |
| 杉下 | 21 | 9 | 5 | 21 | 64.2 | 4 | - | 5 | 55.6 | 1,421 | - | 1,775 | 55.5 | 45 | 3,131 | 20 | 355.1 |
| 杉上 | 22 | 15 | 5 | 27 | 64.9 | 5 | 2 | 8 | 53.3 | 330 | 1,100 | 1,745 | 55.0 | - | 2,975 | 495 | 192.8 |
| 源場 | 7 | 2 | x | x | x | x | x | x | x | x | x | x | x | x | x | x | x |
| 錦野村2-1 | 85 | 65 | 20 | 113 | 66.7 | 12 | 10 | 43 | 66.2 | 3,115 | 2,548 | 10,065 | 64.0 | 37,103 | 8,083 | 342 | 700.4 |
| 内牧 | 11 | 6 | x | x | x | x | x | x | x | x | x | x | x | x | x | x | x |
| 外牧 | 17 | 12 | - | 19 | 70.8 | 2 | 2 | 8 | 66.7 | 160 | 340 | 901 | 64.3 | 1,026 | 365 | 10 | 116.8 |
| 錦野 | 14 | 13 | 4 | 23 | 67.8 | 4 | 2 | 7 | 53.8 | 329 | 990 | 1,010 | 43.4 | 320 | 2,009 | - | 194.1 |
| 鳥子川 | 1 | 1 | x | x | x | x | x | x | x | x | x | x | x | x | x | x | x |
| 岩坂 | 42 | 33 | 15 | 58 | 64.6 | 4 | 4 | 25 | 75.8 | 1,980 | 731 | 7,982 | 74.6 | 4,724 | 5,669 | 300 | 324.0 |
| 菊陽町 | 482 | 362 | 152 | 684 | 63.1 | 76 | 49 | 237 | 65.5 | 28,228 | 14,484 | 54,953 | 56.3 | 80,848 | 42,693 | 2,292 | 340.1 |
| 津田村 | 203 | 157 | 72 | 300 | 62.5 | 42 | 25 | 90 | 57.3 | 11,495 | 8,832 | 19,704 | 49.2 | 52,724 | 12,559 | 1,387 | 411.5 |
| 八久保 | 7 | 3 | - | 3 | 72.7 | 1 | - | 2 | 66.7 | 130 | - | 88 | 40.4 | 160 | - | 58 | 72.7 |
| 花立 | 10 | 7 | 5 | 15 | 69.0 | - | 2 | 5 | 71.4 | - | 708 | 1,406 | 66.5 | 2,020 | 114 | - | 266.8 |
| 上中代 | 12 | 7 | 6 | 15 | 57.1 | 2 | 1 | 4 | 57.1 | 1,253 | 550 | 1,369 | 43.2 | 1,260 | 1,912 | - | 453.1 |

農林業センサスからみた農業集落別主要データ(平成27年)(つづき)

| 区 分 | 総農家数 (戸) | 販売農家数 (戸) | 満65歳未満 の専従者 がいる (戸) | 基幹的 農業従事者数 (人) | 基幹的 農業従事者の 平均年齢 (歳) | 農業後継者有無別農家数 | | | 後継者なしの 農家率 (%) | 農業後継者有無別経営耕地面積 | | | 後継者なしの 農家の経営 耕地占有率 (%) | 農業経営体の経営耕地面積 | | | 1経営体当たり 経営耕地面積 (a) |
|------|-------------|--------------|------------------------------|----------------------|------------------------------|--------------------|--------------------|--------------|----------------------|--------------------|--------------------|--------------|---------------------------------|--------------|----------------------|------------|--------------------------|
| | | | | | | 同居後継者 あり (戸) | 他出後継者 あり (戸) | 後継者なし (戸) | | 同居後継者 あり (a) | 他出後継者 あり (a) | 後継者なし (a) | | 田 (a) | 畑(樹園地 を除く) (a) | 樹園地 (a) | |
| 出分 | 12 | 10 | 6 | 26 | 59.9 | 2 | 2 | 6 | 60.0 | 823 | 573 | 2,544 | 64.6 | 3,785 | 1,734 | 561 | 552.7 |
| 中代 | 31 | 22 | 7 | 32 | 68.7 | 3 | 8 | 11 | 50.0 | 805 | 3,695 | 1,654 | 26.9 | 4,132 | 2,002 | 20 | 279.7 |
| 中岡 | 10 | 7 | 1 | 9 | 71.4 | 4 | 2 | 1 | 14.3 | 275 | 480 | 120 | 13.7 | 815 | 60 | - | 125.0 |
| 川久保 | 14 | 10 | 6 | 19 | 61.3 | 1 | - | 9 | 90.0 | 106 | - | 2,016 | 95.0 | 1,030 | 1,092 | - | 235.8 |
| 津留 | 10 | 9 | 2 | 16 | 69.4 | 4 | 2 | 3 | 33.3 | 949 | 226 | 388 | 24.8 | 1,495 | 215 | 3 | 171.3 |
| 大堀木 | 13 | 11 | 7 | 20 | 56.1 | 3 | - | 8 | 72.7 | 942 | - | 2,243 | 70.4 | 24,323 | 1,941 | 500 | 2230.3 |
| 上津久礼 | 36 | 31 | 15 | 73 | 59.3 | 9 | 2 | 20 | 64.5 | 2,902 | 1,215 | 4,630 | 52.9 | 8,052 | 1,220 | 75 | 292.1 |
| 下津久礼 | 35 | 33 | 14 | 62 | 62.7 | 12 | 5 | 16 | 48.5 | 3,020 | 1,323 | 2,639 | 37.8 | 5,115 | 1,927 | 90 | 209.8 |
| 新山 | 13 | 7 | 3 | 10 | 63.5 | 1 | 1 | 5 | 71.4 | 290 | 62 | 607 | 63.3 | 537 | 342 | 80 | 137.0 |
| 原水村 | 163 | 119 | 53 | 229 | 63.2 | 18 | 16 | 85 | 71.4 | 10,595 | 3,831 | 22,172 | 60.6 | 23,591 | 13,343 | 512 | 312.1 |
| 古閑原 | 6 | 2 | x | x | x | x | x | x | x | x | x | x | x | x | x | x | x |
| 入道水 | 16 | 11 | 4 | 21 | 66.6 | 1 | 3 | 7 | 63.6 | 990 | 1,234 | 1,387 | 38.4 | 1,821 | 1,790 | - | 328.3 |
| 柳水 | 18 | 13 | 3 | 18 | 65.7 | 1 | 1 | 11 | 84.6 | 296 | 257 | 2,238 | 80.2 | 2,282 | 1,157 | - | 245.6 |
| 馬場 | 37 | 29 | 17 | 61 | 62.0 | 5 | 3 | 21 | 72.4 | 2,624 | 407 | 6,830 | 69.3 | 4,179 | 5,682 | - | 340.0 |
| 上堀川 | 11 | 10 | 7 | 25 | 58.5 | 3 | - | 7 | 70.0 | 2,556 | - | 2,902 | 53.2 | 5,104 | 348 | 6 | 545.8 |
| 下堀川 | 15 | 14 | 10 | 34 | 58.1 | 2 | 2 | 10 | 71.4 | 2,445 | 893 | 3,629 | 52.1 | 5,149 | 1,784 | 34 | 535.9 |
| 沖野 | 14 | 11 | 2 | 15 | 68.1 | 1 | 2 | 8 | 72.7 | 140 | 165 | 1,191 | 79.6 | 462 | 809 | 425 | 141.3 |
| 新町 | 17 | 9 | x | x | x | x | x | x | x | x | x | x | x | x | x | x | x |
| 南方 | 17 | 10 | 2 | 18 | 70.7 | 2 | 1 | 7 | 70.0 | 60 | 520 | 1,572 | 73.0 | 1,605 | 539 | 8 | 215.2 |
| 中尾 | 12 | 10 | 5 | 20 | 62.7 | 3 | 1 | 6 | 60.0 | 1,484 | 80 | 1,092 | 41.1 | 2,206 | 450 | - | 265.6 |
| 白水村 | 116 | 86 | 27 | 155 | 64.1 | 16 | 8 | 62 | 72.1 | 6,138 | 1,821 | 13,077 | 62.2 | 4,533 | 16,791 | 393 | 246.8 |
| 井口 | 22 | 18 | 3 | 21 | 66.0 | 2 | 2 | 14 | 77.8 | 275 | 263 | 1,998 | 78.8 | 2,021 | 260 | 255 | 140.9 |
| 辛川 | 28 | 21 | 3 | 37 | 67.6 | 2 | - | 19 | 90.5 | 1,130 | - | 4,440 | 79.7 | 1,421 | 4,330 | - | 261.4 |
| 道明 | 16 | 10 | 4 | 23 | 62.7 | 4 | 2 | 4 | 40.0 | 1,365 | 261 | 788 | 32.6 | 60 | 2,354 | - | 241.4 |
| 曲手 | 23 | 18 | 6 | 30 | 65.9 | 4 | 4 | 10 | 55.6 | 1,078 | 1,297 | 2,540 | 51.7 | 852 | 4,563 | - | 285.0 |
| 馬場楠 | 16 | 10 | 5 | 21 | 64.9 | 2 | - | 8 | 80.0 | 830 | - | 1,400 | 62.8 | 179 | 2,043 | 8 | 223.0 |
| 戸次 | 11 | 9 | 6 | 23 | 55.0 | 2 | - | 7 | 77.8 | 1,460 | - | 1,911 | 56.7 | - | 3,241 | 130 | 374.6 |