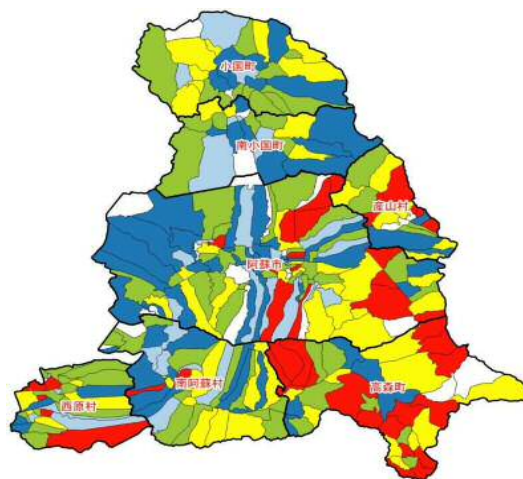


～「地域の農業を見て・知って・活かすDB」～  
(人・農地プランの実質化に向けて)

# 農林業センサスからみた農業集落別主要データ



令和元年11月  
九州農政局熊本県拠点



# 利用者のために

## 1 「地域の農業を見て・知って・活かすDB」について

- (1) 本書で掲載している旧市町村別地図、農業集落地図、統計表のデータは、すべて「地域の農業を見て・知って・活かすDB」を利用し作成しています。
- (2) 「地域の農業を見て・知って・活かすDB」は、農林水産省HPトップ画面の「統計情報」から利用できます。  
利用については、農林水産省HPトップ画面 → 統計情報 → 地域の農業を見て・知って・活かすDBから各データを出力することができます。
- (3) 農業集落別地図の作成は、地理情報システム(QGIS)を利用しており、「データ利用の手引」にシステムのURLがあり、インストールできます。
- (4) 本書の農林業センサスデータは、「統計データ」にある2015年農林業センサス結果を利用し、総農家数が1戸以上ある農業集落について統計表を作成しています。  
なお、販売農家数が2戸以下の場合、調査結果の秘密保護の観点から当該結果を「X」表示とする秘匿措置を施しています。「-」は「調査は行ったが事実のないもの」です。
- (5) 統計表の各項目については、人・農地プランの実質化に向けた取組の参考となるように、農業集落ごとの農業後継者有無別農家数及び経営耕地面積等や農業集落地図は後継者なし(同居あかつぎ及び他出あかつぎがない)販売農家の経営耕地面積占有率を見える化しています。
- (6) 農業集落名については、市町村によって農業集落数に差があるため、文字のポイントが小さかったり、すべての集落名等が表示されていない場合があります。
- (7) ご利用に当たっては、HPの「利用上の注意」等をご確認ください。

## 2 用語の解説

農家	経営耕地面積が10アール以上の農業を行う世帯又は過去1年間における農業生産物の総販売額が15万円以上の規模の農業を行う世帯をいう。
販売農家	経営耕地面積が30アール以上又は調査期日前1年間における農産物販売金額が50万円以上の農家をいう。
主業農家	農業所得が主(農業所得が農外所得以上)で1年間に60日以上自営農業に従事している65歳未満の世帯員がいる農家をいう。
基幹的農業従事者	農業就業人口(自営農業に主として従事した世帯員)のうち、ふだん仕事として主に自営農業に従事している者をいう。
農業後継者	15歳以上の者で、次の代でその家の農業経営を継承する者をいう(予定者を含む。)
経営耕地	調査期日現在で農林業経営体が経営している耕地(けい畔を含む田、樹園地及び畑)をいい、自ら所有し耕作している耕地(自作地)と、他から借りて耕作している耕地(借入耕地)の合計である。土地台帳の地目や面積に関係なく、実際の地目別の面積とした。
農業経営体	次のいずれかに該当する事業を行う者をいいます。 (1)経営耕地面積が30アール以上の規模の農業 (2)農作物の作付面積又は栽培面積、家畜の飼養頭羽数又は出荷羽数、その他の事業の規模が次の農林業経営体の外形基準以上の農業 ①露地野菜作付面積 15アール ②施設野菜栽培面積 350平方メートル ③果樹栽培面積 10アール ④露地花き栽培面積 10アール ⑤施設花き栽培面積 250平方メートル ⑥搾乳牛飼養頭数 1頭 ⑦肥育牛飼養頭数 1頭 ⑧豚飼養頭数 15頭 ⑨採卵鶏飼養羽数 150羽 ⑩ブロイラー年間出荷羽数 1,000羽 ⑪その他 調査期日前1年間における農業生産物の総販売額50万円に相当する事業の規模 (3)農作業の受託の事業

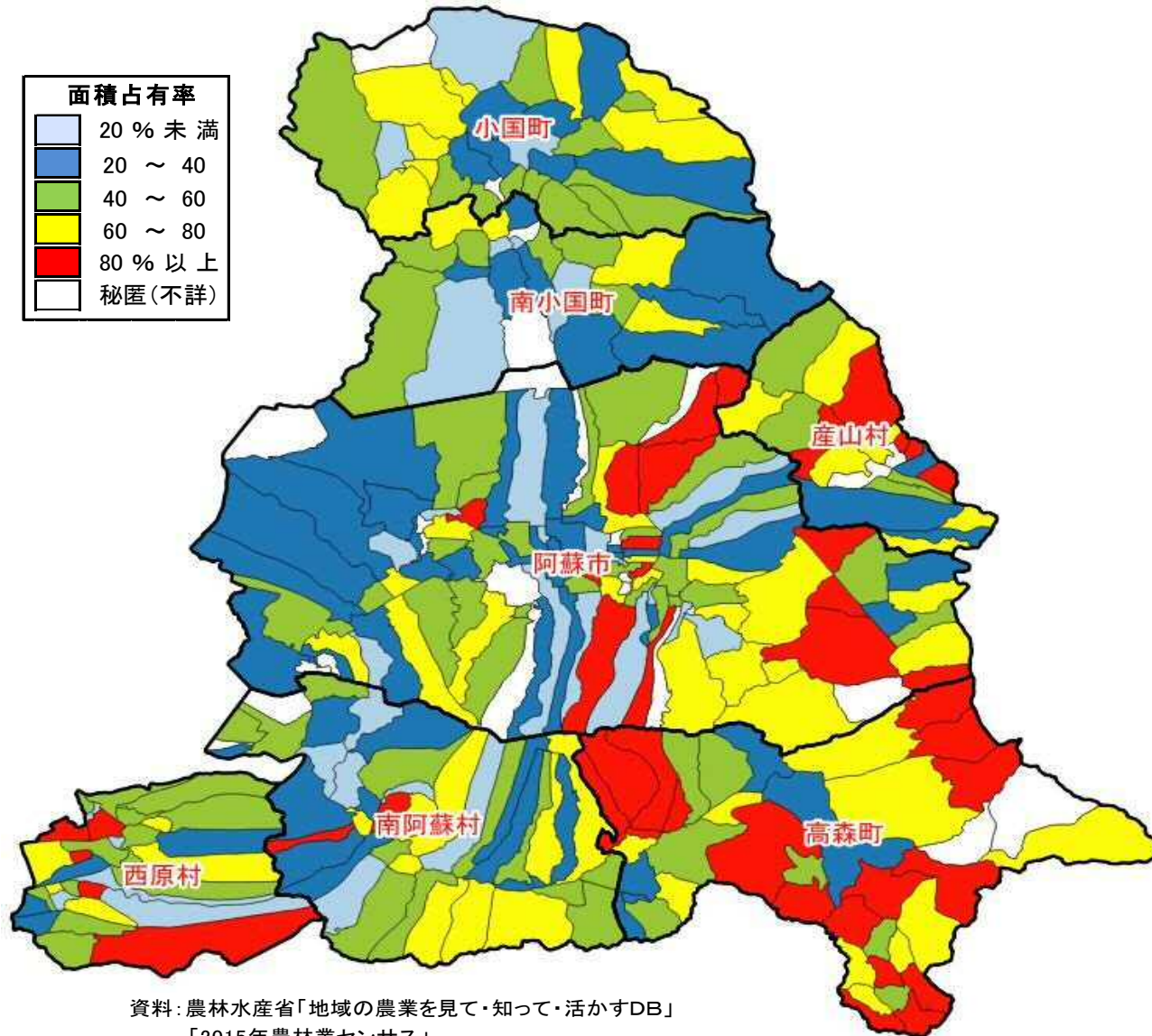
# 目 次

## 区 分 農業集落地図 主要データ

阿蘇	1	-
阿蘇市	2	9
南小国町	3	12
小国町	4	12
産山村	5	13
高森町	6	13
西原村	7	14
南阿蘇村	8	15

# 【阿 蘇】

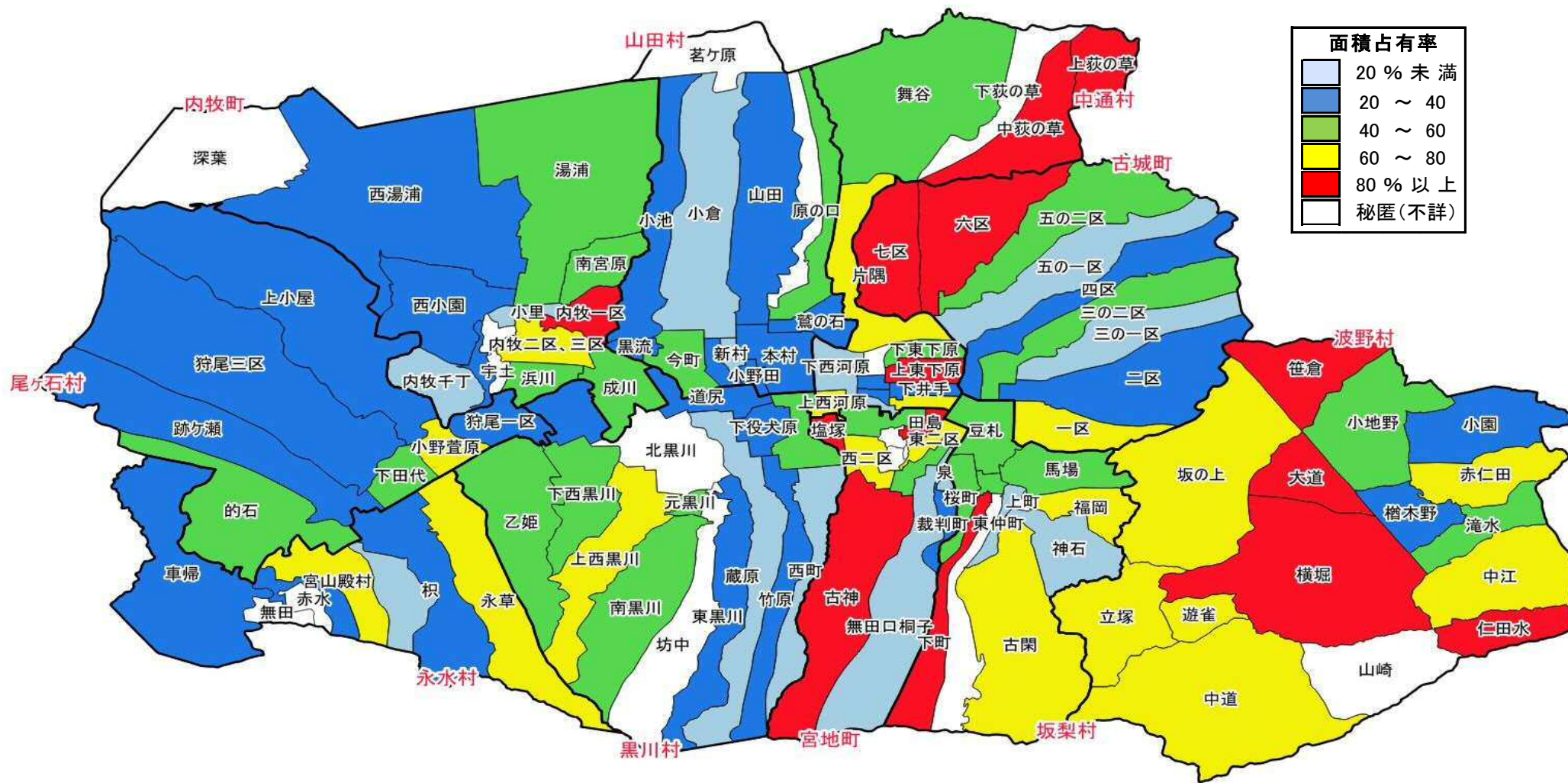
農業後継者がいない販売農家の経営耕地面積占有率(平成27年)





【阿蘇市】

農業後継者がいない販売農家の経営耕地面積占有率(平成27年)

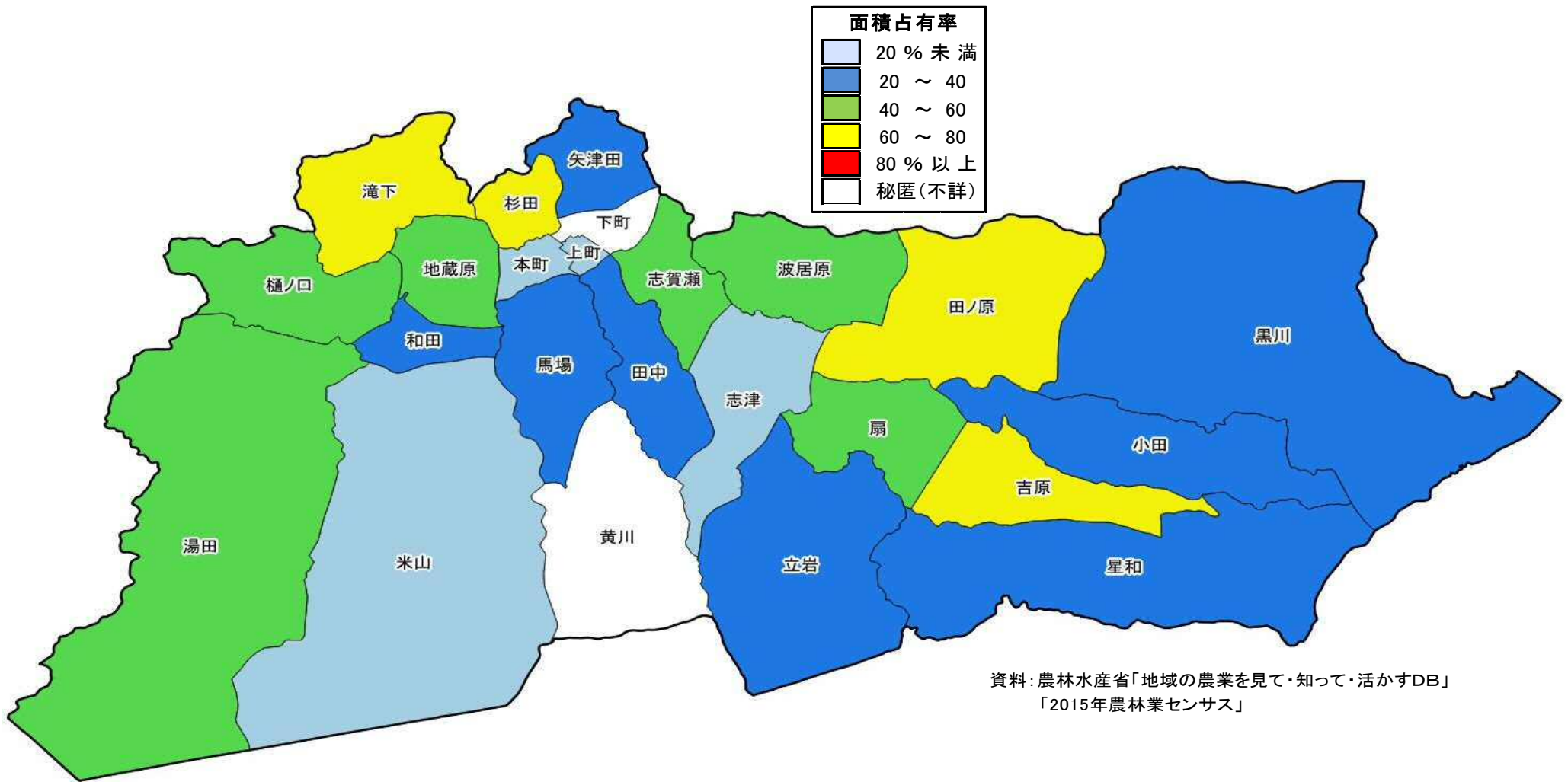


面積占有率	
20%未満	(Light Blue)
20～40	(Blue)
40～60	(Green)
60～80	(Yellow)
80%以上	(Red)
秘匿(不詳)	(White)

資料: 農林水産省「地域の農業を見て・知って・活かすDB」  
「2015年農林業センサス」

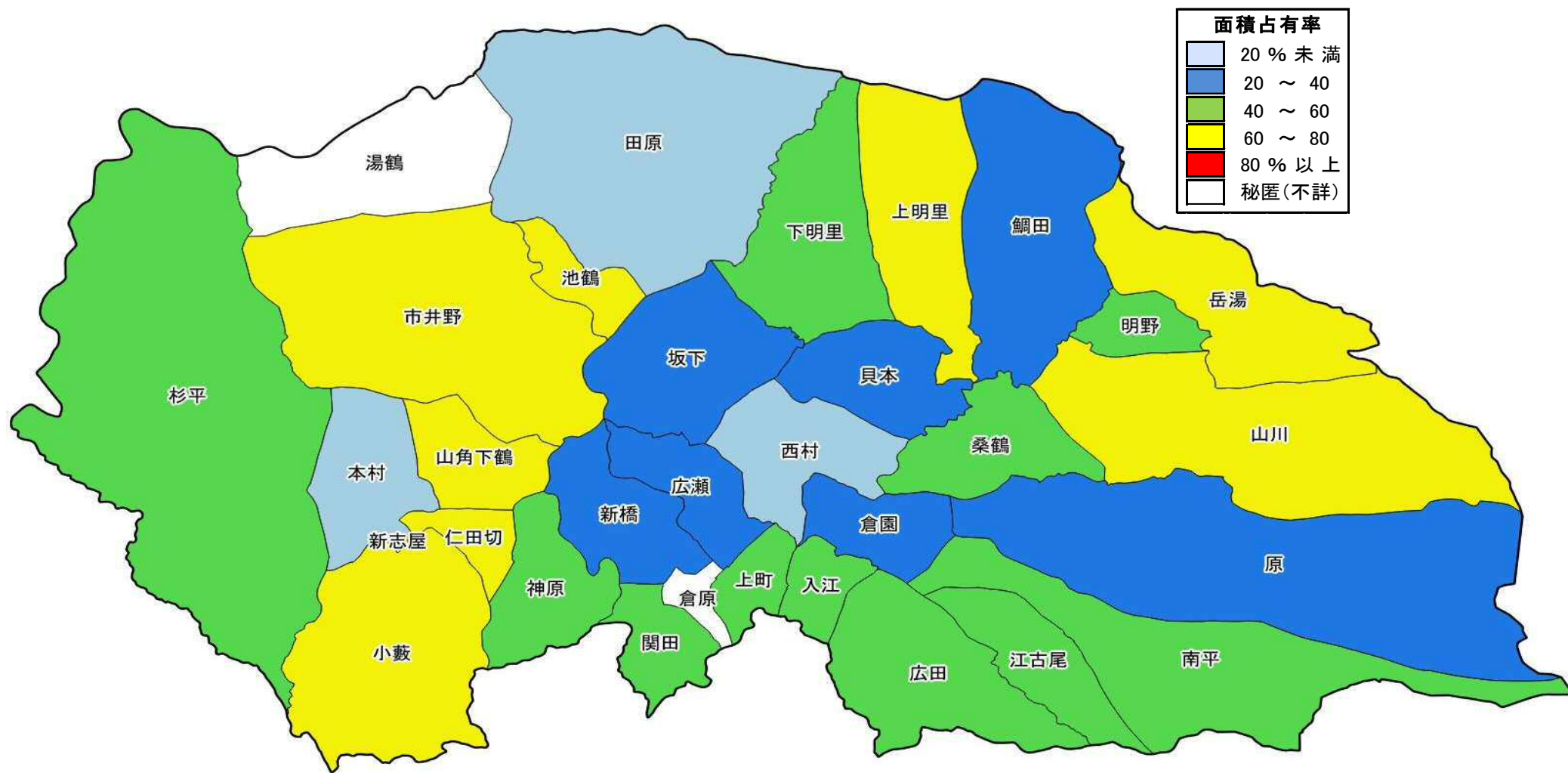
【南小国町】

農業後継者がいない販売農家の経営耕地面積占有率(平成27年)



【小 国 町】

農業後継者がいない販売農家の経営耕地面積占有率(平成27年)

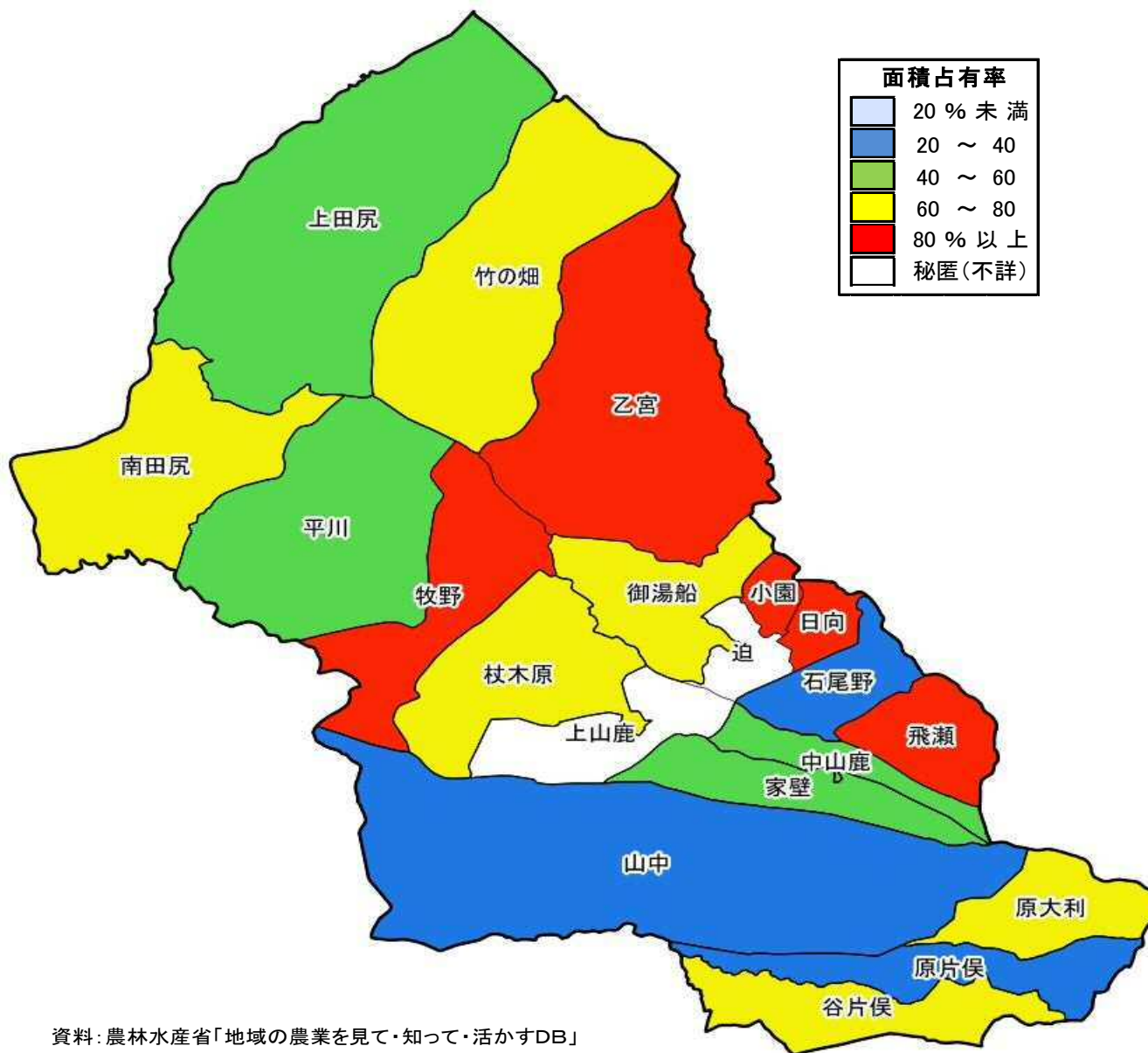


資料: 農林水産省「地域の農業を見て・知って・活かすDB」  
「2015年農林業センサス」



【産山村】

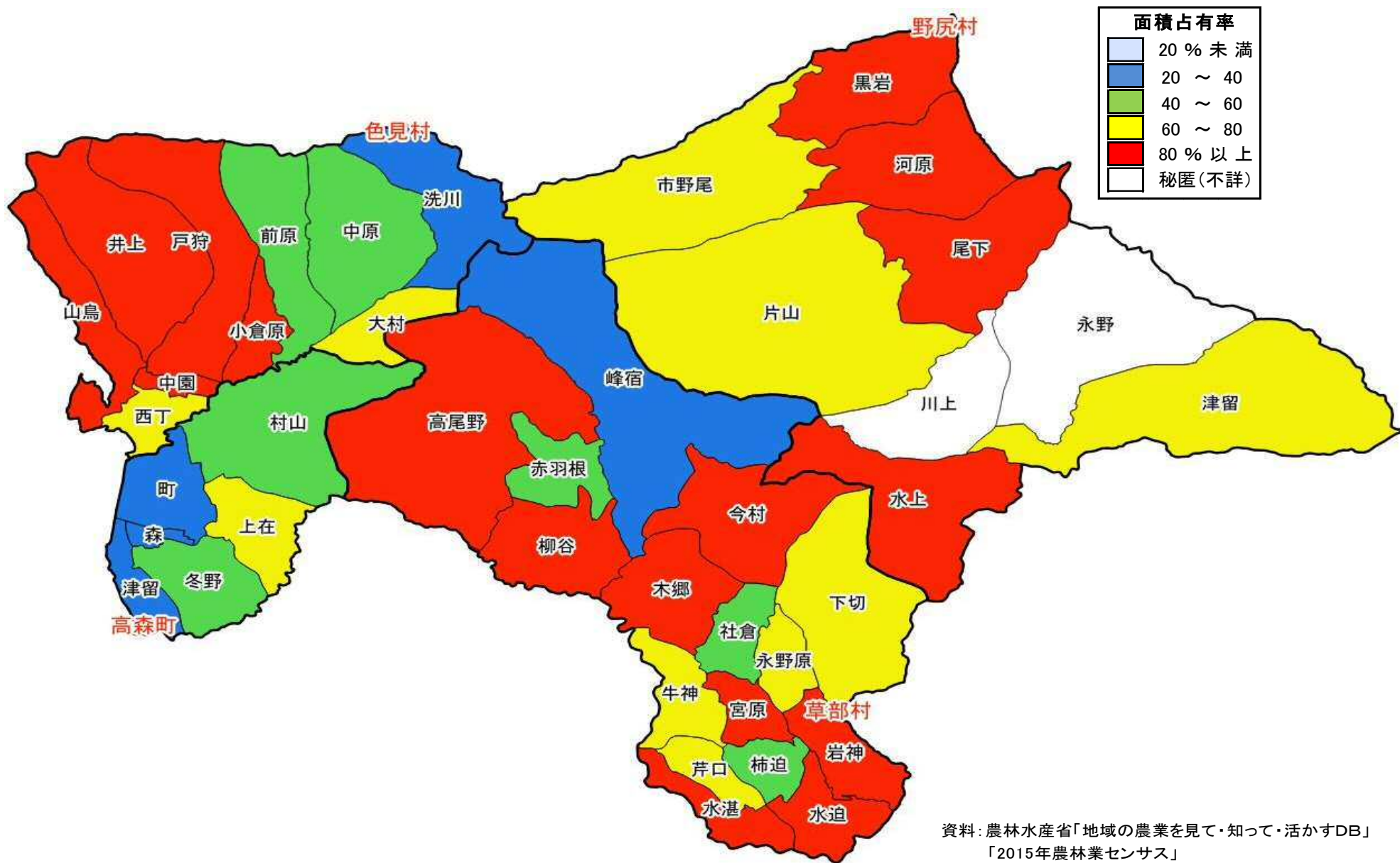
農業後継者がいない販売農家の経営耕地面積占有率(平成27年)



資料: 農林水産省「地域の農業を見て・知って・活かすDB」  
「2015年農林業センサス」

【高森町】

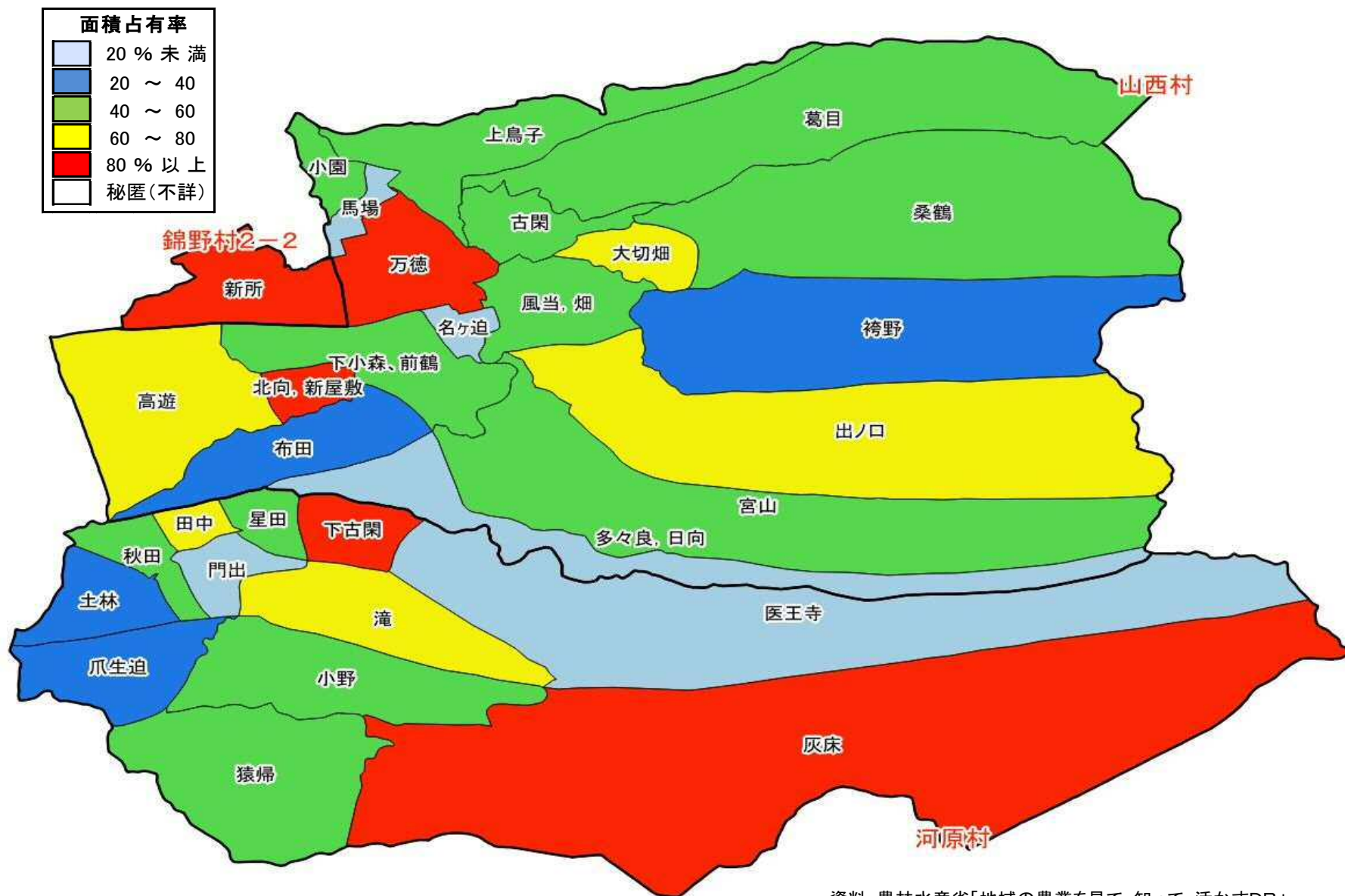
農業後継者がいない販売農家の経営耕地面積占有率(平成27年)



資料: 農林水産省「地域の農業を見て・知って・活かすDB」  
「2015年農林業センサス」

【西原村】

農業後継者がいない販売農家の経営耕地面積占有率(平成27年)

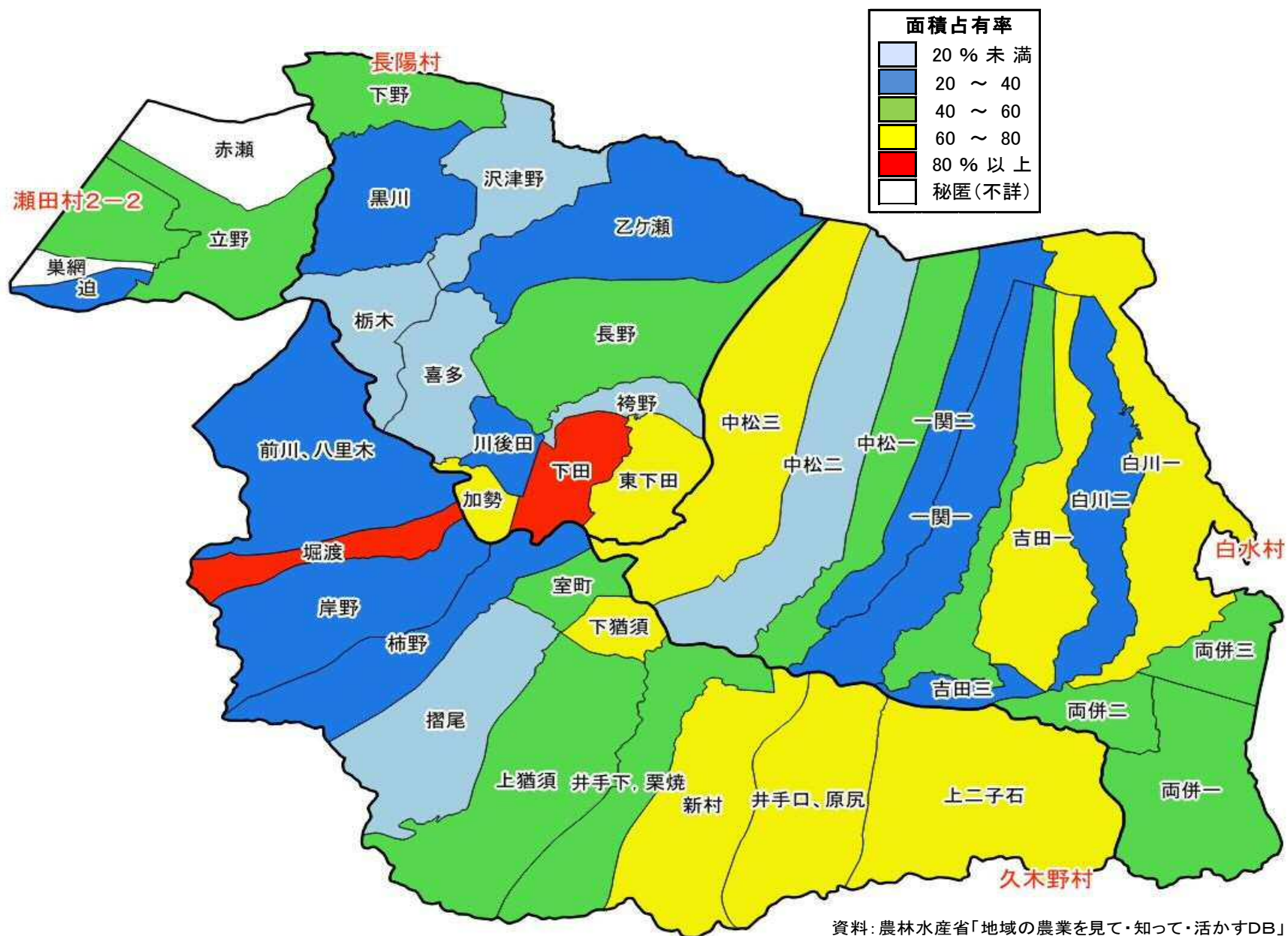


資料：農林水産省「地域の農業を見て・知って・活かすDB」  
「2015年農林業センサス」



【南阿蘇村】

農業後継者がいない販売農家の経営耕地面積占有率(平成27年)



資料: 農林水産省「地域の農業を見て・知って・活かすDB」  
「2015年農林業センサス」

農林業センサスからみた農業集落別主要データ(平成27年)

区分	総農家数	販売農家数	満年齢(65歳未満)専従者がいる	農業従事者数	農業従事者の平均年齢	農業後継者有無別農家数			後継者なしの農家率	農業後継者有無別経営耕地面積			農家の経営耕地占有率	農業経営体の経営耕地面積			1経営体当たり経営耕地面積
						同居後継者あり	他出後継者あり	後継者なし		同居後継者あり	他出後継者あり	後継者なし		田	畑(樹園地を除く)	樹園地	
	(戸)	(戸)	(戸)	(人)	(歳)	(戸)	(戸)	(戸)	(%)	(a)	(a)	(a)	(%)	(a)	(a)	(a)	(a)
熊本県	58,414	40,103	12,715	65,209	64.3	10,117	6,505	23,481	58.6	2,128,971	1,056,261	3,698,960	53.7	5,478,706	1,741,768	977,812	200.3
阿蘇市	1,742	1,228	375	1,652	64.0	369	243	616	50.2	126,010	55,636	137,480	43.1	426,563	275,147	3,561	539.2
宮地町	178	105	34	134	63.0	26	13	66	62.9	5,280	2,444	12,754	62.3	38,221	2,349	454	359.9
塩塚	23	14	2	16	70.2	1	-	13	92.9	85	-	1,508	94.7	4,147	208	-	290.3
西二区	30	16	7	24	67.3	3	2	11	68.8	305	213	2,009	79.5	5,542	223	-	320.3
西一区	5	3	x	x	x	x	x	x	x	x	x	x	x	x	x	x	x
古神	6	4	1	4	57.5	-	-	4	100.0	-	-	385	100.0	314	52	49	83.0
無田口桐子	20	6	3	13	60.4	5	-	1	16.7	903	-	54	5.6	5,689	83	320	761.5
裁判町	10	9	1	6	68.3	3	3	3	33.3	273	272	240	30.6	641	144	-	87.2
泉	7	5	2	4	57.8	2	2	1	20.0	464	478	126	11.8	888	180	-	213.6
東一区	35	22	4	22	59.0	5	3	14	63.6	1,295	752	1,871	47.8	6,243	215	35	282.3
東二区	16	11	6	13	65.3	3	1	7	63.6	587	268	2,287	72.8	4,967	263	-	435.8
田島	12	7	4	15	55.7	1	-	6	85.7	220	-	2,590	92.2	7,178	350	-	941.0
新道亀尾崎	2	1	x	x	x	x	x	x	x	x	x	x	x	x	x	x	x
春口角井	10	7	3	11	64.3	3	-	4	57.1	1,148	-	1,284	52.8	2,202	190	40	347.4
町区	2	-	-	-	-	-	-	-	-	-	-	-	-	-	-	-	-
中通村	108	89	29	124	66.1	22	19	48	53.9	6,453	5,132	9,808	45.8	34,184	1,244	17	373.1
原口	3	3	2	5	64.2	1	2	-	0	280	360	-	0.0	640	-	-	213.3
上井手	8	7	3	10	70.0	-	1	6	85.7	-	530	909	63.2	1,376	63	-	205.6
下井手	4	3	-	2	71.5	1	1	1	33.3	81	955	277	21.1	3,621	4	-	906.3
西井手	11	10	1	12	64.8	3	2	5	50.0	1,795	96	671	26.2	1,936	626	-	256.2
中原	4	4	1	4	77.8	2	-	2	50.0	699	-	315	31.1	3,698	17	-	743.0
上東下原	7	6	1	12	62.6	1	1	4	66.7	75	75	693	82.2	786	57	-	140.5
下東下原	3	3	3	7	66.9	2	-	1	33.3	175	-	160	47.8	3,335	-	-	833.8
西下原	4	2	x	x	x	x	x	x	x	x	x	x	x	x	x	x	x
上西河原	12	6	3	8	64.1	2	-	4	66.7	367	-	975	72.7	3,982	-	-	568.9
下西河原	18	12	3	12	67.6	5	5	2	16.7	2,228	1,978	405	8.8	6,390	120	-	500.8
片隅	16	16	6	19	66.1	3	2	11	68.8	643	522	3,663	75.9	6,102	209	17	372.2
舞谷	3	3	-	2	83.0	-	2	1	33.3	-	123	140	53.2	223	40	-	87.7
上荻の草	7	7	3	15	64.0	-	1	6	85.7	-	210	940	81.7	1,105	45	-	164.3
中荻の草	5	5	2	8	64.6	1	1	3	60.0	57	45	510	83.3	599	13	-	122.4
下荻の草	3	2	x	x	x	x	x	x	x	x	x	x	x	x	x	x	x
古城町	152	112	38	166	64.6	28	23	61	54.5	32,122	4,700	9,481	20.5	34,045	28,405	229	540.3
一区	26	16	11	23	63.7	2	1	13	81.3	667	63	1,591	68.5	7,321	460	-	457.7
二区	21	19	5	29	69.0	6	4	9	47.4	637	1,594	1,434	39.1	4,337	514	-	242.6
三の一区	16	15	3	24	61.4	5	5	5	33.3	20,244	877	1,041	4.7	3,736	18,626	-	1397.6
三の二区	9	6	1	14	65.4	1	1	4	66.7	68	215	329	53.8	1,964	4,628	-	941.7
四区	14	8	1	13	64.0	2	2	4	50.0	688	750	542	27.4	1,548	432	-	247.5
五の一区	24	21	6	30	63.1	9	7	5	23.8	7,499	1,038	880	9.3	5,657	3,710	50	448.4
五の二区	17	11	6	14	58.3	2	1	8	72.7	2,269	50	1,967	45.9	5,255	-	179	452.8
六区	16	12	2	14	72.8	1	1	10	83.3	50	73	757	86.0	3,247	35	-	273.5
七区	9	4	3	5	60.8	-	1	3	75.0	-	40	940	95.9	980	-	-	326.7
坂梨村	119	77	22	108	63.7	12	21	44	57.1	2,723	4,868	7,650	50.2	25,475	28,837	167	672.6
古閑	25	13	3	23	66.3	1	3	9	69.2	190	193	1,314	77.4	6,072	840	60	498.0



農林業センサスからみた農業集落別主要データ(平成27年)(つづき)

区分	総農家数 (戸)	販売農家数 (戸)	満年齢専従者(65歳未満) (戸)	基幹的農業従事者数 (人)	基幹的農業従事者の平均年齢 (歳)	農業後継者有無別農家数			後継者なしの農家率 (%)	農業後継者有無別経営耕地面積			後継者なしの農家面積占有率 (%)	農業経営体の経営耕地面積			1経営体当たり経営耕地面積 (a)
						同居後継者あり (戸)	他出後継者あり (戸)	後継者なし (戸)		同居後継者あり (a)	他出後継者あり (a)	後継者なし (a)		田 (a)	畑(樹園地を除く) (a)	樹園地 (a)	
神石	13	9	2	11	60.7	3	1	5	55.6	1,278	1,726	432	12.6	4,171	2,315	-	648.6
福岡	4	3	2	5	58.8	-	1	2	66.7	-	230	843	78.6	830	24,220	23	6268.3
上町	6	2	x	x	x	x	x	x	x	x	x	x	x	x	x	x	x
東仲町	5	4	-	4	73.5	2	2	-	0	79	133	-	0.0	-	162	50	53.0
西仲町	5	1	x	x	x	x	x	x	x	x	x	x	x	x	x	x	x
下町	7	3	1	3	53.0	-	-	3	100.0	-	-	608	100.0	470	138	-	202.7
桜町	12	6	2	9	64.3	1	1	4	66.7	270	520	1,092	58.0	1,798	84	-	313.7
福原	14	13	2	17	67.2	1	5	7	53.8	356	554	940	50.8	4,572	339	29	352.9
馬場	19	14	6	23	61.3	2	4	8	57.1	460	315	1,089	58.4	5,165	517	5	379.1
豆札	9	9	3	9	61.6	1	3	5	55.6	30	1,137	1,332	53.3	2,337	162	-	277.7
内牧町	230	140	33	174	63.3	46	30	64	45.7	8,972	4,481	10,580	44.0	58,037	24,677	28	548.0
内牧一区	13	5	-	5	73.0	-	2	3	60.0	-	93	1,204	92.8	6,065	32	-	1016.2
内牧二区、三区	19	6	-	3	77.7	1	-	5	83.3	140	-	447	76.1	555	22	10	97.8
内牧四区、五区	5	1	x	x	x	x	x	x	x	x	x	x	x	x	x	x	x
成川	32	21	3	26	66.6	10	1	10	47.6	2,505	59	2,200	46.2	11,900	10	-	541.4
小里	16	16	10	35	57.5	9	4	3	18.8	1,633	340	408	17.1	4,169	37	-	247.4
南宮原	8	7	-	9	65.9	1	1	5	71.4	120	247	538	59.4	6,267	116	-	797.9
湯浦	26	23	8	26	60.3	5	4	14	60.9	1,114	804	2,413	55.7	4,266	125	-	183.0
西湯浦	50	31	5	39	66.9	9	10	12	38.7	1,288	1,537	1,211	30.0	7,512	493	8	250.4
西小園	26	9	3	14	62.4	3	2	4	44.4	655	335	484	32.8	2,926	30	10	296.6
宇土	5	3	x	x	x	x	x	x	x	x	x	x	x	x	x	x	x
浜川	8	7	2	6	56.3	2	2	3	42.9	655	468	761	40.4	9,993	45	-	1254.8
折戸	10	6	1	3	71.7	2	2	2	33.3	252	330	213	26.8	2,082	23,700	-	3222.8
内牧千丁	8	5	-	4	60.0	3	1	1	20.0	510	200	170	19.3	1,660	10	-	278.3
深葉	4	-	-	-	-	-	-	-	-	-	-	-	-	-	-	-	-
黒川村	334	237	67	297	63.5	84	43	110	46.4	22,830	9,483	20,432	38.7	101,385	10,324	429	450.4
道尻	13	13	4	18	67.5	3	3	7	53.8	618	428	649	38.3	5,746	200	-	457.4
下役犬原	28	21	11	36	64.5	4	6	11	52.4	1,097	1,190	1,479	39.3	9,078	283	-	425.5
上役犬原	21	15	4	16	63.3	5	2	8	53.3	496	125	509	45.0	5,761	169	185	382.2
西町	30	23	8	31	59.7	13	5	5	21.7	4,106	1,344	695	11.3	10,021	3,487	-	540.3
竹原	41	32	10	38	64.8	14	5	13	40.6	6,128	951	4,128	36.8	11,854	3,483	115	468.2
蔵原	27	17	3	21	62.4	11	-	6	35.3	4,142	-	806	16.3	8,456	683	59	511.0
東黒川	24	15	2	9	64.1	7	3	5	33.3	886	206	724	39.9	1,595	221	-	129.7
坊中	6	1	x	x	x	x	x	x	x	x	x	x	x	x	x	x	x
南黒川	17	13	2	19	66.1	4	2	7	53.8	545	278	874	51.5	4,910	367	-	376.9
元黒川	19	15	4	19	58.5	6	2	7	46.7	662	1,219	1,338	41.6	5,839	354	-	387.1
北黒川	12	6	x	x	x	x	x	x	x	x	x	x	x	x	x	x	x
上西黒川	13	7	2	10	67.0	1	2	4	57.1	60	727	1,510	65.7	8,573	402	70	1130.6
下西黒川	18	12	3	16	59.6	5	2	5	41.7	895	760	1,621	49.5	10,006	149	-	781.2
乙姫	49	33	8	35	64.6	4	8	21	63.6	1,107	1,917	4,474	59.7	12,287	451	-	374.6
黒川千丁	16	14	4	19	69.8	5	2	7	50.0	1,511	188	476	21.9	4,367	8	-	291.7
永水村	111	86	13	87	67.3	32	21	33	38.4	6,915	3,431	12,124	54.0	33,591	1,032	32	376.7
車帰	10	9	4	11	55.6	5	1	3	33.3	1,940	55	1,052	34.5	6,084	187	-	627.1
宮山殿村	12	8	3	4	59.0	2	1	5	62.5	575	70	1,150	64.1	1,598	197	-	224.4
赤水	9	9	1	11	69.5	4	2	3	33.3	1,133	171	397	23.3	1,577	124	-	189.0

農林業センサスからみた農業集落別主要データ(平成27年)(つづき)

区分	総農家数 (戸)	販売農家数 (戸)	主業農家 (65歳未満 農業専従 者がいる) (戸)	基幹的 農業従事者数 (人)	基幹的 農業従事者の 平均年齢 (歳)	農業後継者有無別農家数			後継者なしの 農家率 (%)	農業後継者有無別経営耕地面積			後継者なしの 農家の経営 耕地占有率 (%)	農業経営体の経営耕地面積			1経営体当たり 経営耕地面積 (a)
						同居後継者 あり (戸)	他出後継者 あり (戸)	後継者なし (戸)		同居後継者 あり (a)	他出後継者 あり (a)	後継者なし (a)		田 (a)	畑(樹園地 を除く) (a)	樹園地 (a)	
小割昭和	7	6	x	x	x	x	x	x	x	x	x	x	x	x	x	x	x
無田	3	2	x	x	x	x	x	x	x	x	x	x	x	x	x	x	x
枳	24	17	-	16	73.6	5	6	6	35.3	604	623	768	38.5	3,680	122	-	200.1
永草	37	28	4	35	67.6	11	8	9	32.1	1,904	2,369	7,109	62.5	15,153	331	32	517.2
開拓団	9	7	-	4	79.0	3	3	1	14.3	429	143	120	17.3	632	60	-	98.9
尾ヶ石村	139	102	29	112	65.8	36	21	45	44.1	10,679	6,218	10,073	37.3	40,160	25,680	7	604.1
狩尾一区	34	25	7	23	64.7	11	4	10	40.0	3,178	2,167	3,549	39.9	11,695	179	-	456.7
上小屋	13	10	2	11	68.6	5	1	4	40.0	1,561	1,330	958	24.9	3,788	54	7	384.9
小野萱原	5	4	2	6	63.3	1	-	3	75.0	298	-	688	69.8	1,146	12	-	231.6
下田代	5	4	3	7	62.9	1	1	2	50.0	617	360	850	46.5	4,822	-	-	964.4
狩尾三区	26	18	7	22	60.8	6	3	9	50.0	2,449	321	1,371	33.1	6,985	139	-	374.9
跡ヶ瀬	16	10	3	16	72.8	2	4	4	40.0	441	692	327	22.4	2,905	102	-	273.4
的石	40	31	5	27	66.8	10	8	13	41.9	2,135	1,348	2,330	40.1	8,819	25,194	-	1030.7
山田村	180	126	50	192	64.4	48	30	48	38.1	9,060	6,218	6,906	31.1	58,638	64,532	32	892.8
鷺の石	9	7	3	12	60.3	3	2	2	28.6	688	294	367	27.2	1,339	10	-	192.7
原の口	5	5	2	6	65.5	3	-	2	40.0	776	-	766	49.7	1,512	30	-	308.4
不動塚	6	2	x	x	x	x	x	x	x	x	x	x	x	x	x	x	x
山田	22	15	5	17	66.6	3	3	9	60.0	3,093	235	1,383	29.4	4,703	60,312	32	3826.3
小倉	27	12	1	15	67.9	10	2	-	0	944	466	-	0.0	7,015	106	-	547.8
小池	6	5	1	4	63.5	2	1	2	40.0	218	169	116	23.1	2,209	24	-	372.2
今町	20	12	4	20	68.2	3	3	6	50.0	434	525	1,103	53.5	4,583	29	-	354.8
黒流	31	28	14	49	62.4	8	8	12	42.9	720	1,903	1,184	31.1	12,442	3,950	-	565.2
新村	12	9	7	20	59.1	3	4	2	22.2	235	431	155	18.9	4,896	5	-	445.5
下の原	13	7	4	10	64.5	3	1	3	42.9	308	220	308	36.8	3,597	1	-	449.8
小野田	16	13	8	20	61.1	3	5	5	38.5	505	1,811	800	25.7	7,408	-	-	529.1
本村	11	10	1	14	71.2	5	1	4	40.0	948	164	654	37.0	2,828	-	-	257.1
茗ヶ原	2	1	x	x	x	x	x	x	x	x	x	x	x	x	x	x	x
波野村	191	154	60	258	62.3	35	22	97	63.0	20,976	8,661	37,672	56.0	2,827	88,067	2,166	570.9
滝水	12	10	3	15	63.1	3	2	5	50.0	3,450	1,170	3,565	43.6	400	7,785	-	818.5
中江	16	11	6	23	63.7	2	-	9	81.8	700	-	2,465	77.9	35	9,410	520	830.4
仁田水	8	7	2	12	69.4	-	-	7	100.0	-	-	1,765	100.0	140	1,625	-	252.1
山崎	2	-	-	-	-	-	-	-	-	-	-	-	-	-	-	-	-
小園	12	12	7	35	52.7	5	2	5	41.7	7,835	782	2,611	23.3	200	23,497	531	1863.7
笹倉	9	5	2	7	59.9	1	-	4	80.0	230	-	1,910	89.3	30	5,640	-	708.8
立塚	11	10	5	15	63.9	2	3	5	50.0	626	1,248	3,491	65.1	165	5,200	-	536.5
中道	8	8	3	8	53.9	2	3	3	37.5	140	780	1,700	64.9	-	2,620	-	327.5
遊雀	17	15	4	20	63.1	5	1	9	60.0	1,540	800	3,660	61.0	30	5,970	-	400.0
大道	6	3	1	4	66.0	-	-	3	100.0	-	-	1,510	100.0	-	880	630	503.3
櫛木野	14	9	4	15	66.6	2	3	4	44.4	140	2,108	570	20.2	135	2,683	-	313.1
赤仁田	24	19	4	29	66.7	6	-	13	68.4	2,835	-	4,900	63.3	1,556	6,069	110	407.1
小地野	17	13	4	24	62.8	2	5	6	46.2	770	860	2,355	59.1	25	3,640	355	268.0
坂の上	22	21	10	37	63.9	5	1	15	71.4	2,710	383	5,045	62.0	-	8,118	20	387.5
横堀	13	11	5	14	60.9	-	2	9	81.8	-	530	2,125	80.0	111	4,930	-	387.8

農林業センサスからみた農業集落別主要データ(平成27年)(つづき)

区分	総農家数 (戸)	販売農家数 (戸)	満65歳未満の専従者がいる(戸)	農業従事者数の基幹的(人)	農業従事者の平均年齢(歳)	農業後継者有無別農家数			後継者なしの農家率(%)	農業後継者有無別経営耕地面積			後継者なしの経営耕地占有率(%)	農業経営体の経営耕地面積			1経営体当たり経営耕地面積
						同居後継者あり(戸)	他出後継者あり(戸)	後継者なし(戸)		同居後継者あり(a)	他出後継者あり(a)	後継者なし(a)		田(a)	畑(樹園地を除く)(a)	樹園地(a)	
<b>南小国町</b>	<b>479</b>	<b>341</b>	<b>82</b>	<b>463</b>	<b>66.1</b>	<b>97</b>	<b>96</b>	<b>148</b>	<b>43.4</b>	<b>13,454</b>	<b>9,623</b>	<b>15,471</b>	<b>40.1</b>	<b>31,923</b>	<b>7,024</b>	<b>892</b>	<b>115.5</b>
志賀瀬	24	15	2	23	66.7	3	4	8	53.3	562	661	938	43.4	1,869	232	60	144.1
志津	22	15	2	16	70.3	6	7	2	13.3	486	869	109	7.4	1,236	225	3	97.6
立岩	5	5	-	3	70.0	-	4	1	20.0	-	236	70	22.9	276	30	-	61.2
扇	18	17	8	26	60.0	6	6	5	29.4	863	518	1,369	49.8	1,987	763	-	161.8
星和	21	18	9	35	60.7	7	5	6	33.3	2,159	752	806	21.7	3,202	1,608	20	241.5
吉原	18	13	9	28	62.2	2	3	8	61.5	425	340	1,559	67.1	2,012	117	195	178.8
小田	15	9	-	6	77.0	5	1	3	33.3	661	37	192	21.6	880	10	-	98.9
黒川	13	6	2	10	66.3	1	1	4	66.7	1,240	65	396	23.3	461	1,240	-	283.5
田ノ原	17	14	5	15	62.9	2	3	9	64.3	320	220	935	63.4	1,473	2	-	105.4
波居原	41	32	7	50	66.9	11	6	15	46.9	1,177	463	1,567	48.9	2,772	430	33	98.0
田中	21	17	5	22	67.1	6	3	8	47.1	555	435	618	38.4	1,217	209	182	94.6
上町	10	3	-	2	71.0	1	2	-	0	80	104	-	0.0	169	15	-	61.3
本町	10	5	-	3	76.0	3	1	1	20.0	174	69	40	14.1	257	18	8	56.6
下町	3	2	x	x	x	x	x	x	x	x	x	x	x	x	x	x	x
矢津田	29	23	2	20	71.8	5	9	9	39.1	515	984	758	33.6	1,939	298	20	98.1
杉田	19	9	1	12	77.9	2	-	7	77.8	129	-	423	76.6	528	24	-	61.3
馬場	23	11	-	8	65.8	2	6	3	27.3	146	461	203	25.1	760	38	12	73.6
黄川	4	2	x	x	x	x	x	x	x	x	x	x	x	x	x	x	x
和田	23	14	2	20	63.8	4	4	6	42.9	685	333	505	33.2	1,303	213	7	108.8
米山	30	22	9	37	59.9	9	9	4	18.2	1,296	999	389	14.5	2,594	194	46	123.2
地藏原	23	19	3	23	73.0	4	7	8	42.1	326	682	810	44.6	1,546	262	10	95.7
滝下	22	20	2	22	70.0	-	6	14	70.0	-	598	1,271	68.0	1,424	420	25	93.5
樋ノ口	26	23	5	35	64.2	7	5	11	47.8	554	466	1,103	52.0	1,767	311	45	92.3
湯田	42	27	9	41	66.8	10	3	14	51.9	1,057	258	1,157	46.8	2,096	350	26	91.6
<b>小国町</b>	<b>664</b>	<b>457</b>	<b>97</b>	<b>620</b>	<b>66.3</b>	<b>131</b>	<b>117</b>	<b>209</b>	<b>45.7</b>	<b>29,962</b>	<b>16,563</b>	<b>28,697</b>	<b>38.1</b>	<b>43,170</b>	<b>31,517</b>	<b>535</b>	<b>165.3</b>
入江	11	6	1	7	72.7	3	-	3	50.0	188	-	182	49.2	340	30	-	61.7
上町	5	4	-	1	72.0	2	-	2	50.0	116	-	105	47.5	171	20	30	55.3
広瀬	14	9	1	11	65.5	2	4	3	33.3	440	386	271	24.7	978	82	37	121.9
倉原	7	3	x	x	x	x	x	x	x	x	x	x	x	x	x	x	x
関田	16	8	1	8	61.4	2	2	4	50.0	199	233	308	41.6	657	81	2	92.5
新橋	35	26	5	38	68.0	9	6	11	42.3	2,270	717	1,008	25.2	2,571	1,402	22	153.7
広田	39	25	5	39	68.3	9	7	9	36.0	1,908	856	2,332	45.8	3,638	1,420	38	203.8
江古尾	23	20	4	32	70.5	4	5	11	55.0	481	1,103	1,892	54.4	2,812	590	74	173.8
南平	32	26	7	47	65.2	10	3	13	50.0	1,250	272	1,755	53.6	3,063	214	-	126.0
原	27	24	4	31	66.8	6	9	9	37.5	1,541	929	872	26.1	3,255	85	2	139.3
倉園	19	15	3	19	67.1	5	4	6	40.0	724	654	865	38.6	2,027	171	45	149.5
山川	23	12	2	21	66.2	6	2	4	33.3	433	266	1,253	64.2	1,188	761	3	162.7
明野	6	3	1	4	56.0	2	-	1	33.3	244	-	270	52.5	148	366	-	171.3
桑鶴	18	5	-	2	71.5	-	3	2	40.0	-	211	165	43.9	323	53	-	75.2
貝本	29	19	1	23	72.4	8	5	6	31.6	968	445	780	35.6	2,015	171	7	115.4
西村	24	15	3	15	60.3	7	4	4	26.7	984	548	263	14.7	1,752	43	-	119.7
岳湯	24	21	5	24	67.6	2	6	13	61.9	96	800	1,947	68.5	1,818	1,025	-	135.4
鯛田	29	21	7	34	60.6	4	6	11	52.4	1,055	1,801	1,801	38.7	2,032	2,625	-	232.9

農林業センサスからみた農業集落別主要データ(平成27年)(つづき)

区 分	総農家数 (戸)	販売農家数 (戸)	満年齢専従者(65歳未満) (戸)	農業従事者数 基幹的 (人)	農業従事者の平均年齢 基幹的 (歳)	農業後継者有無別農家数			後継者なしの農家率 (%)	農業後継者有無別経営耕地面積			農家の経営耕地占有率 (%)	農業経営体の経営耕地面積			1経営体当たり経営耕地面積
						同居後継者あり (戸)	他出後継者あり (戸)	後継者なし (戸)		同居後継者あり (a)	他出後継者あり (a)	後継者なし (a)		田 (a)	畑(樹園地を除く) (a)	樹園地 (a)	
上明里	14	5	3	10	63.3	1	1	3	60.0	70	368	968	68.8	366	1,040	-	281.2
下明里	20	15	6	21	65.7	2	6	7	46.7	569	1,063	1,365	45.5	1,324	1,630	43	199.8
坂下	29	20	4	24	63.8	5	6	9	45.0	1,720	474	1,232	36.0	1,109	2,298	19	171.3
市井野	24	20	3	26	66.6	5	6	9	45.0	398	422	1,388	62.9	1,286	887	35	110.4
池鶴	10	6	-	5	74.8	2	-	4	66.7	86	-	244	73.9	151	135	44	55.0
田原	30	23	10	47	57.8	11	5	7	30.4	11,944	2,139	2,336	14.2	1,603	14,816	-	746.3
湯鶴	2	2	x	x	x	x	x	x	x	x	x	x	x	x	x	x	x
神原	35	24	2	26	69.7	6	3	15	62.5	609	371	1,341	57.8	2,042	204	75	96.7
仁田切	28	15	4	16	65.8	2	4	9	60.0	72	343	988	70.4	1,115	263	25	93.5
山角下鶴	14	12	4	19	69.3	3	2	7	58.3	215	195	701	63.1	953	153	5	92.6
小藪	19	14	3	6	63.7	2	4	8	57.1	180	290	895	65.6	1,196	164	5	97.5
本村	22	18	4	33	71.9	3	9	6	33.3	623	1,273	365	16.1	1,608	653	-	125.6
杉平	20	13	2	14	68.4	3	4	6	46.2	310	364	511	43.1	1,079	90	16	91.2
新志屋	16	8	1	9	75.1	2	1	5	62.5	67	40	251	70.1	328	30	-	44.8
<b>産山村</b>	<b>232</b>	<b>186</b>	<b>67</b>	<b>281</b>	<b>62.7</b>	<b>30</b>	<b>22</b>	<b>134</b>	<b>72.0</b>	<b>4,923</b>	<b>4,608</b>	<b>15,373</b>	<b>61.7</b>	<b>19,125</b>	<b>15,949</b>	<b>203</b>	<b>184.7</b>
飛瀬	7	6	-	9	70.9	-	-	6	100.0	-	-	849	100.0	659	140	50	141.5
石尾野	11	10	3	16	62.9	3	2	5	50.0	633	538	548	31.9	1,621	98	-	171.9
日向	6	6	3	6	66.3	-	-	6	100.0	-	-	604	100.0	594	10	-	100.7
迫	3	3	x	x	x	x	x	x	x	x	x	x	x	x	x	x	x
小園	5	3	1	2	61.0	-	-	3	100.0	-	-	416	100.0	366	50	-	138.7
御湯船	12	12	4	19	67.1	3	1	8	66.7	387	148	1,203	69.2	1,484	244	10	144.8
乙宮	15	9	3	13	63.2	-	-	9	100.0	-	-	1,321	100.0	1,026	293	15	133.4
上田尻	27	25	16	54	57.9	8	1	16	64.0	1,463	120	2,246	58.7	3,522	307	-	153.2
南田尻	14	13	5	24	59.8	1	3	9	69.2	34	349	1,205	75.9	1,511	2,077	-	256.3
竹の畑	13	11	4	16	63.2	1	1	9	81.8	185	160	602	63.6	827	2,320	-	262.3
平川	18	14	2	22	68.7	2	5	7	50.0	95	480	456	44.2	801	230	-	73.6
牧野	13	9	3	9	65.1	-	1	8	88.9	-	115	883	88.5	988	10	-	110.9
杖木原	9	5	1	6	69.0	1	-	4	80.0	152	-	496	76.5	615	6,033	-	1108.0
上山鹿	10	2	x	x	x	x	x	x	x	x	x	x	x	x	x	x	x
中山鹿	11	10	3	16	69.1	2	1	7	70.0	655	125	725	48.2	945	560	-	150.5
家壁	12	12	4	15	63.5	3	3	6	50.0	302	345	738	53.3	1,301	84	-	115.4
山中	11	11	2	13	63.8	-	1	10	90.9	-	1,513	750	33.1	303	1,950	10	205.7
原大利	12	11	5	10	49.0	1	1	9	81.8	92	240	953	74.2	640	717	88	120.4
谷片俣	15	8	2	11	57.9	2	-	6	75.0	335	-	658	66.3	498	465	30	124.1
原片俣	8	6	3	10	64.2	3	1	2	33.3	590	325	277	23.2	857	335	-	198.7
<b>高森町</b>	<b>478</b>	<b>360</b>	<b>161</b>	<b>629</b>	<b>62.7</b>	<b>65</b>	<b>41</b>	<b>254</b>	<b>70.6</b>	<b>24,653</b>	<b>8,679</b>	<b>69,321</b>	<b>67.5</b>	<b>37,679</b>	<b>69,566</b>	<b>6,520</b>	<b>311.7</b>
高森町	137	93	35	144	61.5	27	17	49	52.7	6,978	3,187	9,152	47.4	12,750	9,110	57	230.7
村山	35	25	12	42	61.0	8	-	17	68.0	2,702	-	3,072	53.2	2,470	3,304	-	231.0
上在	23	13	7	29	59.5	4	-	9	69.2	1,109	-	2,599	70.1	1,913	1,795	-	309.0
町	21	11	1	4	61.3	4	2	5	45.5	780	197	290	22.9	1,168	2,649	50	276.2
冬野	22	14	6	26	57.4	5	3	6	42.9	1,089	295	1,087	44.0	1,585	886	-	176.5
森	13	11	4	15	65.6	4	4	3	27.3	798	955	671	27.7	2,079	338	7	220.4
津留	23	19	5	28	66.0	2	8	9	47.4	500	1,740	1,433	39.0	3,535	138	-	193.3

農林業センサスからみた農業集落別主要データ(平成27年)(つづき)

区 分	総農家数 (戸)	販売農家数 (戸)	満年齢専従者(65歳未満) (戸)	農業従事者数 基幹的 (人)	農業従事者の平均年齢 基幹的 (歳)	農業後継者有無別農家数			後継者なしの農家率 (%)	農業後継者有無別経営耕地面積			後継者なしの経営耕地占有率 (%)	農業経営体の経営耕地面積			1経営体当たり 経営耕地面積 (a)
						同居後継者あり (戸)	他出後継者あり (戸)	後継者なし (戸)		同居後継者あり (a)	他出後継者あり (a)	後継者なし (a)		田 (a)	畑(樹園地を除く) (a)	樹園地 (a)	
草部村	158	119	48	217	64.8	15	15	89	74.8	7,256	2,540	21,448	68.6	11,370	21,363	3	275.1
水迫	9	9	3	13	65.7	-	-	9	100.0	-	-	1,450	100.0	1,073	377	-	161.1
水滸	6	6	1	5	70.0	-	-	6	100.0	-	-	1,050	100.0	1,040	10	-	175.0
芹口	12	10	2	22	68.7	1	2	7	70.0	410	330	1,448	66.2	1,400	788	-	218.8
柿迫	15	15	7	25	64.0	3	3	9	60.0	1,221	738	1,645	45.6	2,271	1,333	-	240.3
社倉	15	8	6	28	62.0	2	1	5	62.5	770	590	1,748	56.2	922	2,185	1	388.5
木郷	9	3	-	4	71.3	-	-	3	100.0	-	-	316	100.0	120	195	1	105.3
宮原	7	6	3	9	64.9	1	1	4	66.7	70	35	885	89.4	845	145	-	165.0
永野原	14	7	3	13	63.1	1	1	5	71.4	80	100	687	79.2	202	665	-	123.9
岩神	14	11	6	18	65.7	-	4	7	63.6	-	237	1,101	82.3	371	966	1	121.6
今村	7	6	3	13	60.4	1	-	5	83.3	707	-	3,533	83.3	3	4,237	-	706.7
峰宿	5	4	3	10	53.4	1	-	3	75.0	2,500	-	1,410	36.1	-	3,910	-	977.5
赤羽根	6	4	-	5	71.2	2	-	2	50.0	110	-	114	50.9	-	224	-	56.0
高尾野	7	7	2	12	65.2	-	-	7	100.0	-	-	2,304	100.0	384	1,920	-	329.1
柳谷	6	3	-	2	78.0	-	-	3	100.0	-	-	330	100.0	290	40	-	110.0
牛神	9	7	3	15	64.8	1	3	3	42.9	125	510	1,037	62.0	1,127	545	-	278.7
下切	17	13	6	23	67.2	2	-	11	84.6	1,263	-	2,390	65.4	1,322	3,823	-	367.5
色見村	92	76	40	148	62.9	13	7	56	73.7	6,504	2,122	19,758	69.6	9,730	19,214	6,460	442.6
洗川	13	11	8	28	64.7	3	3	5	45.5	1,240	1,202	1,414	36.7	22	3,774	60	350.5
大村	4	3	-	3	72.0	-	1	2	66.7	-	175	345	66.3	290	230	-	173.3
中原	8	7	4	14	56.9	3	1	3	42.9	1,635	40	1,370	45.0	640	6,555	350	943.1
前原	17	14	7	20	61.3	4	1	9	64.3	2,050	650	3,245	54.6	-	2,495	5,850	521.6
小倉原	4	3	2	7	61.7	-	-	3	100.0	-	-	1,310	100.0	120	1,190	-	436.7
戸狩	10	9	5	20	64.8	-	-	9	100.0	-	-	2,900	100.0	2,070	630	200	322.2
井上	8	7	5	19	66.5	1	-	6	85.7	399	-	2,676	87.0	2,826	249	-	439.3
中園	11	10	5	17	58.6	1	1	8	80.0	380	55	2,962	87.2	1,682	1,715	-	339.7
西丁	9	7	4	17	64.6	1	-	6	85.7	800	-	2,661	76.9	1,275	2,306	-	447.6
山鳥	8	5	-	3	56.7	-	-	5	100.0	-	-	875	100.0	805	70	-	175.0
野尻村	91	72	38	120	60.2	10	2	60	83.3	3,915	830	18,963	80.0	3,829	19,879	-	333.9
津留	20	17	9	26	59.6	3	-	14	82.4	630	-	2,157	77.4	1,654	1,133	-	174.2
永野	8	4	x	x	x	x	x	x	x	x	x	x	x	x	x	x	x
川上	2	2	x	x	x	x	x	x	x	x	x	x	x	x	x	x	x
水上	16	11	4	16	69.3	-	1	10	90.9	-	380	1,608	80.9	755	1,233	-	180.7
片山	9	8	3	9	70.1	1	1	6	75.0	158	450	2,102	77.6	317	2,393	-	338.8
尾下	8	7	4	14	63.4	1	-	6	85.7	320	-	1,470	82.1	89	1,701	-	255.7
河原	12	10	6	20	62.1	1	-	9	90.0	199	-	5,182	96.3	711	4,670	-	538.1
黒岩	6	4	1	2	53.5	-	-	4	100.0	-	-	944	100.0	225	719	-	236.0
市野尾	10	9	8	21	49.1	2	-	7	77.8	1,895	-	4,755	71.5	-	6,650	-	738.9
<b>西原村</b>	<b>501</b>	<b>372</b>	<b>78</b>	<b>519</b>	<b>68.4</b>	<b>97</b>	<b>72</b>	<b>203</b>	<b>54.6</b>	<b>19,521</b>	<b>12,795</b>	<b>30,633</b>	<b>48.7</b>	<b>20,986</b>	<b>37,083</b>	<b>7,768</b>	<b>176.0</b>
河原村	146	107	14	128	70.2	24	23	60	56.1	4,936	3,584	7,160	45.7	5,571	7,666	2,543	146.1
士林	10	5	-	5	79.6	3	1	1	20.0	375	33	120	22.7	190	263	75	105.6
秋田	13	7	1	6	68.2	1	2	4	57.1	125	345	421	47.3	241	265	385	127.3
田中	15	12	4	13	66.5	4	2	6	50.0	307	102	993	70.8	539	798	65	116.8
門出	12	9	1	12	69.6	6	1	2	22.2	1,724	113	209	10.2	412	1,579	55	227.3



農林業センサスからみた農業集落別主要データ(平成27年)(つづき)

区分	総農家数 (戸)	販売農家数 (戸)	満年齢専従者(65歳未満) (戸)	農業従事者数 基幹的 (人)	農業従事者の平均年齢 基幹的 (歳)	農業後継者有無別農家数			後継者なしの農家率 (%)	農業後継者有無別経営耕地面積			後継者なしの経営耕地占有率 (%)	農業経営体の経営耕地面積			1経営体当たり経営耕地面積 (a)
						同居後継者あり (戸)	他出後継者あり (戸)	後継者なし (戸)		同居後継者あり (a)	他出後継者あり (a)	後継者なし (a)		田 (a)	畑(樹園地を除く) (a)	樹園地 (a)	
星田	11	9	1	17	73.0	1	2	6	66.7	915	359	1,279	50.1	467	2,040	46	283.7
下古閑	8	8	1	14	73.6	1	1	6	75.0	106	50	771	83.2	318	609	-	115.9
医王寺	10	8	1	10	65.8	3	3	2	25.0	602	465	138	11.5	563	555	87	150.6
滝	13	12	3	19	68.5	1	2	9	75.0	208	265	874	64.9	684	264	399	112.3
小野	19	14	2	9	72.4	2	2	10	71.4	233	797	909	46.9	755	821	463	135.9
爪生迫	16	11	-	9	70.7	2	5	4	36.4	341	628	366	27.4	872	40	423	121.4
猿帰	8	6	-	8	73.1	-	2	4	66.7	-	427	339	44.3	301	-	465	127.7
灰床	11	6	-	6	62.7	-	-	6	100.0	-	-	741	100.0	229	432	80	123.5
山西村	345	257	62	383	67.9	72	48	137	53.3	14,385	9,031	21,903	48.3	15,365	27,767	3,475	181.4
上鳥子	11	7	1	9	69.2	2	1	4	57.1	200	93	385	56.8	289	316	73	96.9
袴野	16	12	2	17	70.9	3	5	4	33.3	372	1,560	882	31.3	652	2,067	95	234.5
風当, 畑	22	19	5	27	66.2	9	2	8	42.1	1,293	193	1,289	46.5	1,577	1,217	194	149.4
下小森, 前鶴	37	25	5	44	67.9	2	6	17	68.0	481	1,555	2,598	56.1	1,271	3,318	45	185.4
出ノ口	34	19	7	34	67.7	-	7	12	63.2	-	1,743	2,986	63.1	1,448	3,199	82	248.9
宮山	40	37	12	69	68.0	14	4	19	51.4	2,563	762	3,508	51.3	1,921	4,840	72	189.8
多々良, 日向	26	21	6	37	69.8	9	7	5	23.8	2,226	1,235	730	17.4	963	3,099	129	199.6
布田	26	17	4	26	65.4	8	2	7	41.2	1,621	114	738	29.8	929	1,232	1,357	195.4
北向, 新屋敷	24	16	3	21	67.5	2	2	12	75.0	274	195	2,275	82.9	889	1,263	622	163.2
高遊	16	11	4	14	60.5	1	1	9	81.8	220	50	999	78.7	424	680	165	126.9
小園	12	11	4	15	68.3	4	2	5	45.5	695	426	985	46.8	762	1,324	20	191.5
馬場	8	6	2	9	57.2	3	-	3	50.0	1,708	-	249	12.7	551	1,406	-	391.4
葛目	8	6	-	5	73.0	1	2	3	50.0	180	231	532	56.4	381	455	107	157.2
古閑	18	15	1	14	67.4	4	-	11	73.3	1,364	-	1,137	45.5	1,096	1,392	13	166.7
大切畑	18	18	4	20	69.9	4	3	11	61.1	220	500	1,196	62.4	1,036	535	345	106.4
桑鶴	8	4	-	3	84.7	2	-	2	50.0	254	-	220	46.4	346	30	98	118.5
万徳	12	6	2	8	67.0	-	2	4	66.7	-	182	1,034	85.0	296	886	34	202.7
名ヶ迫	9	7	-	11	73.7	4	2	1	14.3	714	192	160	15.0	534	508	24	152.3
錦野村2-2	10	8	2	8	66.5	1	1	6	75.0	200	180	1,570	80.5	50	1,650	1,750	383.3
新所	10	8	2	8	66.5	1	1	6	75.0	200	180	1,570	80.5	50	1,650	1,750	383.3
<b>南阿蘇村</b>	<b>1,132</b>	<b>839</b>	<b>233</b>	<b>1,199</b>	<b>65.3</b>	<b>251</b>	<b>169</b>	<b>419</b>	<b>49.9</b>	<b>47,484</b>	<b>27,552</b>	<b>66,613</b>	<b>47.0</b>	<b>174,205</b>	<b>90,003</b>	<b>1,557</b>	<b>307.6</b>
白水村	447	345	133	567	64.4	104	68	173	50.1	20,915	13,440	29,143	45.9	79,171	53,654	507	373.5
両併一	56	46	18	78	63.9	12	15	19	41.3	1,832	2,978	3,686	43.4	9,306	2,060	30	242.5
両併二	29	18	7	29	64.3	8	1	9	50.0	1,068	658	2,250	56.6	4,386	9,181	-	678.4
両併三	10	9	5	15	62.8	3	-	6	66.7	966	-	1,396	59.1	2,118	244	-	262.4
白川一	47	42	22	86	63.0	9	3	30	71.4	2,027	1,340	5,366	61.4	7,070	23,118	145	705.4
白川二	28	21	14	43	61.3	9	4	8	38.1	2,983	410	1,993	37.0	10,008	1,059	37	504.7
吉田一	10	7	3	10	58.9	-	1	6	85.7	-	227	677	74.9	223	681	-	129.1
吉田二	34	30	7	47	66.4	11	4	15	50.0	2,033	539	1,920	42.7	6,307	1,214	215	241.8
吉田三	55	40	6	44	67.4	9	16	15	37.5	1,609	2,673	1,766	29.2	5,311	9,937	-	371.9
一関一	33	29	13	57	65.2	11	2	16	55.2	3,234	796	2,235	35.7	4,336	1,862	67	216.0
一関二	25	23	7	32	67.5	9	5	9	39.1	1,808	769	1,689	39.6	8,906	1,770	-	427.0
中松一	21	15	8	25	63.4	5	3	7	46.7	515	260	700	47.5	1,252	210	13	98.3
中松二	33	22	9	34	64.2	11	5	6	27.3	1,922	1,527	537	13.5	7,313	615	-	344.7
中松三	66	43	14	67	65.0	7	9	27	62.8	918	1,263	4,928	69.3	12,635	1,703	-	325.9

農林業センサスからみた農業集落別主要データ(平成27年)(つづき)

区 分	総農家数 (戸)	販売農家数 (戸)	満年齢専従者(65歳未満) (戸)	農業従事者数 (人)	農業従事者の平均年齢 (歳)	農業後継者有無別農家数			後継者なしの農家率 (%)	農業後継者有無別経営耕地面積			後継者なしの農家の経営耕地占有率 (%)	農業経営体の経営耕地面積			1経営体当たり経営耕地面積 (a)
						同居後継者あり (戸)	他出後継者あり (戸)	後継者なし (戸)		同居後継者あり (a)	他出後継者あり (a)	後継者なし (a)		田 (a)	畑(樹園地を除く) (a)	樹園地 (a)	
久木野村	344	241	52	296	66.4	63	52	126	52.3	8,923	5,476	15,026	51.1	52,446	16,494	458	278.7
上二子石	26	20	5	26	69.0	3	4	13	65.0	234	328	1,466	72.3	1,332	596	100	101.4
井手口、原尻	24	19	5	29	62.8	3	3	13	68.4	369	304	2,385	78.0	2,288	705	85	153.9
新村	42	30	5	32	62.7	2	10	18	60.0	223	1,069	2,532	66.2	3,594	4,161	69	244.5
井手下、栗焼	41	33	3	34	72.4	6	11	16	48.5	444	1,061	1,381	47.9	2,687	136	63	87.5
上猶須	37	32	5	34	69.1	10	5	17	53.1	1,233	482	1,462	46.0	3,009	9,940	48	393.8
下猶須	27	20	4	29	68.6	4	4	12	60.0	570	268	1,283	60.5	1,875	246	-	106.1
摺尾	15	9	2	15	64.5	6	-	3	33.3	788	-	159	16.8	909	38	-	105.2
室町	14	10	5	20	63.4	3	3	4	40.0	734	423	954	45.2	27,904	-	-	2536.7
柿野	34	25	7	34	65.1	12	2	11	44.0	2,052	391	1,340	35.4	3,705	65	38	146.5
岸野	39	19	7	25	63.1	7	2	10	52.6	1,275	440	1,112	39.3	2,308	464	55	148.8
堀渡	14	5	2	4	67.5	-	1	4	80.0	-	68	377	84.7	440	5	-	89.0
前川、八里木	31	19	2	14	66.1	7	7	5	26.3	1,001	642	575	25.9	2,395	138	-	120.6
長陽村	292	215	45	288	64.9	72	42	101	47.0	15,983	7,795	20,153	45.9	36,833	19,463	574	259.7
東下田	51	33	8	49	66.3	6	5	22	66.7	1,254	860	3,859	64.6	5,037	927	9	181.0
下田	27	18	4	28	64.0	4	-	14	77.8	470	-	2,180	82.3	2,036	614	-	147.2
加勢	15	8	4	11	53.2	1	1	6	75.0	92	282	987	72.5	1,189	172	-	170.1
川後田	19	12	2	15	66.4	5	3	4	33.3	1,101	541	1,039	38.8	2,036	419	226	223.4
喜多	31	27	5	39	67.2	11	10	6	22.2	2,143	1,678	665	14.8	3,781	611	94	166.1
栃木	9	7	-	8	73.3	4	-	3	42.9	1,157	-	195	14.4	1,252	100	-	193.1
袴野	8	6	-	5	74.0	2	2	2	33.3	104	408	114	18.2	606	20	-	104.3
沢津野	18	11	2	14	66.2	7	2	2	18.2	1,422	217	243	12.9	1,647	235	-	171.1
黒川	21	13	1	12	61.5	6	2	5	38.5	517	169	382	35.8	1,027	41	-	82.2
長野	46	42	10	64	64.7	14	7	21	50.0	3,703	1,199	6,459	56.9	9,508	4,533	20	327.0
乙ヶ瀬	20	19	-	19	73.1	8	6	5	26.3	1,945	907	884	23.7	3,106	5,869	-	427.4
下野	27	19	9	24	53.6	4	4	11	57.9	2,075	1,534	3,146	46.6	5,608	5,922	225	587.8
瀬田村2-2	49	38	3	48	70.7	12	7	19	50.0	1,663	841	2,291	47.8	5,755	392	18	158.1
迫	3	3	-	5	78.0	1	1	1	33.3	139	100	128	34.9	367	-	-	122.3
巢網	1	1	x	x	x	x	x	x	x	x	x	x	x	x	x	x	x
赤瀬	2	2	x	x	x	x	x	x	x	x	x	x	x	x	x	x	x
立野	25	16	1	20	68.3	5	2	9	56.3	710	98	877	52.0	2,825	212	18	179.7
新所	18	16	2	21	71.0	6	3	7	43.8	814	443	1,116	47.0	2,203	170	-	148.3