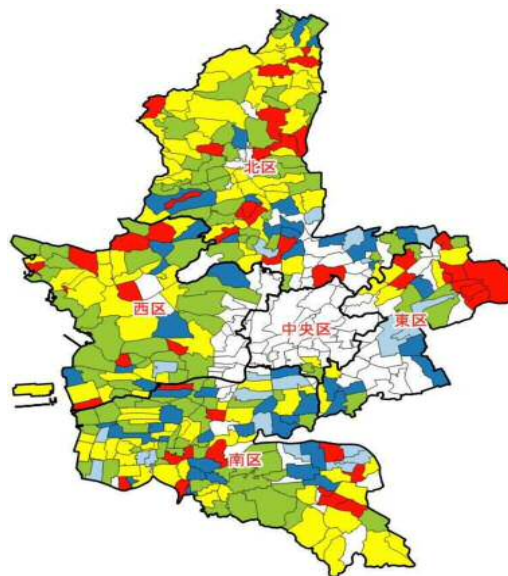


～「地域の農業を見て・知って・活かすDB」～
(人・農地プランの実質化に向けて)

農林業センサスからみた農業集落別主要データ



令和元年11月
九州農政局熊本県拠点

利用者のために

1 「地域の農業を見て・知って・活かすDB」について

- (1) 本書で掲載している旧市町村別地図、農業集落地図、統計表のデータは、すべて「地域の農業を見て・知って・活かすDB」を利用し作成しています。
- (2) 「地域の農業を見て・知って・活かすDB」は、農林水産省HPトップ画面の「統計情報」から利用できます。
利用については、農林水産省HPトップ画面 → 統計情報 → 地域の農業を見て・知って・活かすDBから各データを出力することができます。
- (3) 農業集落別地図の作成は、地理情報システム(QGIS)を利用しており、「データ利用の手引」にシステムのURLがあり、インストールできます。
- (4) 本書の農林業センサスデータは、「統計データ」にある2015年農林業センサス結果を利用し、総農家数が1戸以上ある農業集落について統計表を作成しています。
なお、販売農家数が2戸以下の場合、調査結果の秘密保護の観点から当該結果を「X」表示とする秘匿措置を施しています。「-」は「調査は行ったが事実のないもの」です。
- (5) 統計表の各項目については、人・農地プランの実質化に向けた取組の参考となるように、農業集落ごとの農業後継者有無別農家数及び経営耕地面積等や農業集落地図は後継者なし(同居あかつぎ及び他出あかつぎがない)販売農家の経営耕地面積占有率を見える化しています。
- (6) 農業集落名については、市町村によって農業集落数に差があるため、文字のポイントが小さかったり、すべての集落名等が表示されていない場合があります。
- (7) ご利用に当たっては、HPの「利用上の注意」等をご確認ください。

2 用語の解説

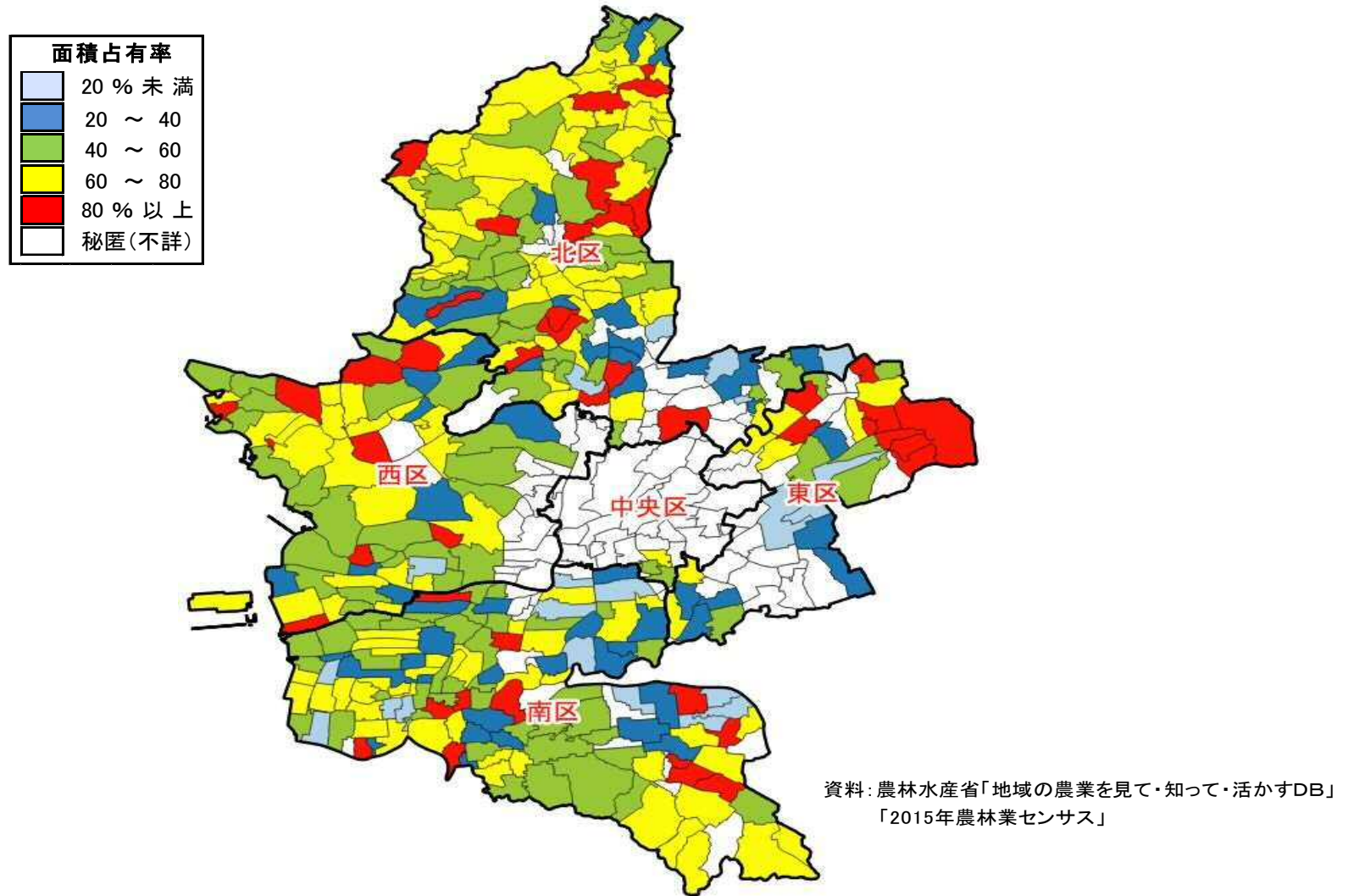
農家	経営耕地面積が10アール以上の農業を行う世帯又は過去1年間における農業生産物の総販売額が15万円以上の規模の農業を行う世帯をいう。
販売農家	経営耕地面積が30アール以上又は調査期日前1年間における農産物販売金額が50万円以上の農家をいう。
主業農家	農業所得が主(農業所得が農外所得以上)で1年間に60日以上自営農業に従事している65歳未満の世帯員がいる農家をいう。
基幹的農業従事者	農業就業人口(自営農業に主として従事した世帯員)のうち、ふだん仕事として主に自営農業に従事している者をいう。
農業後継者	15歳以上の者で、次の代でその家の農業経営を継承する者をいう(予定者を含む。)
経営耕地	調査期日現在で農林業経営体が経営している耕地(けい畔を含む田、樹園地及び畑)をいい、自ら所有し耕作している耕地(自作地)と、他から借りて耕作している耕地(借入耕地)の合計である。土地台帳の地目や面積に関係なく、実際の地目別の面積とした。
農業経営体	次のいずれかに該当する事業を行う者をいいます。 (1)経営耕地面積が30アール以上の規模の農業 (2)農作物の作付面積又は栽培面積、家畜の飼養頭羽数又は出荷羽数、その他の事業の規模が次の農林業経営体の外形基準以上の農業 ①露地野菜作付面積 15アール ②施設野菜栽培面積 350平方メートル ③果樹栽培面積 10アール ④露地花き栽培面積 10アール ⑤施設花き栽培面積 250平方メートル ⑥搾乳牛飼養頭数 1頭 ⑦肥育牛飼養頭数 1頭 ⑧豚飼養頭数 15頭 ⑨採卵鶏飼養羽数 150羽 ⑩ブロイラー年間出荷羽数 1,000羽 ⑪その他 調査期日前1年間における農業生産物の総販売額50万円に相当する事業の規模 (3)農作業の受託の事業

目 次

区 分	農業集落地図	主要データ
(熊本市)	1	-
中央区	2	7
東区	3	7
西区	4	8
南区	5	10
北区	6	14

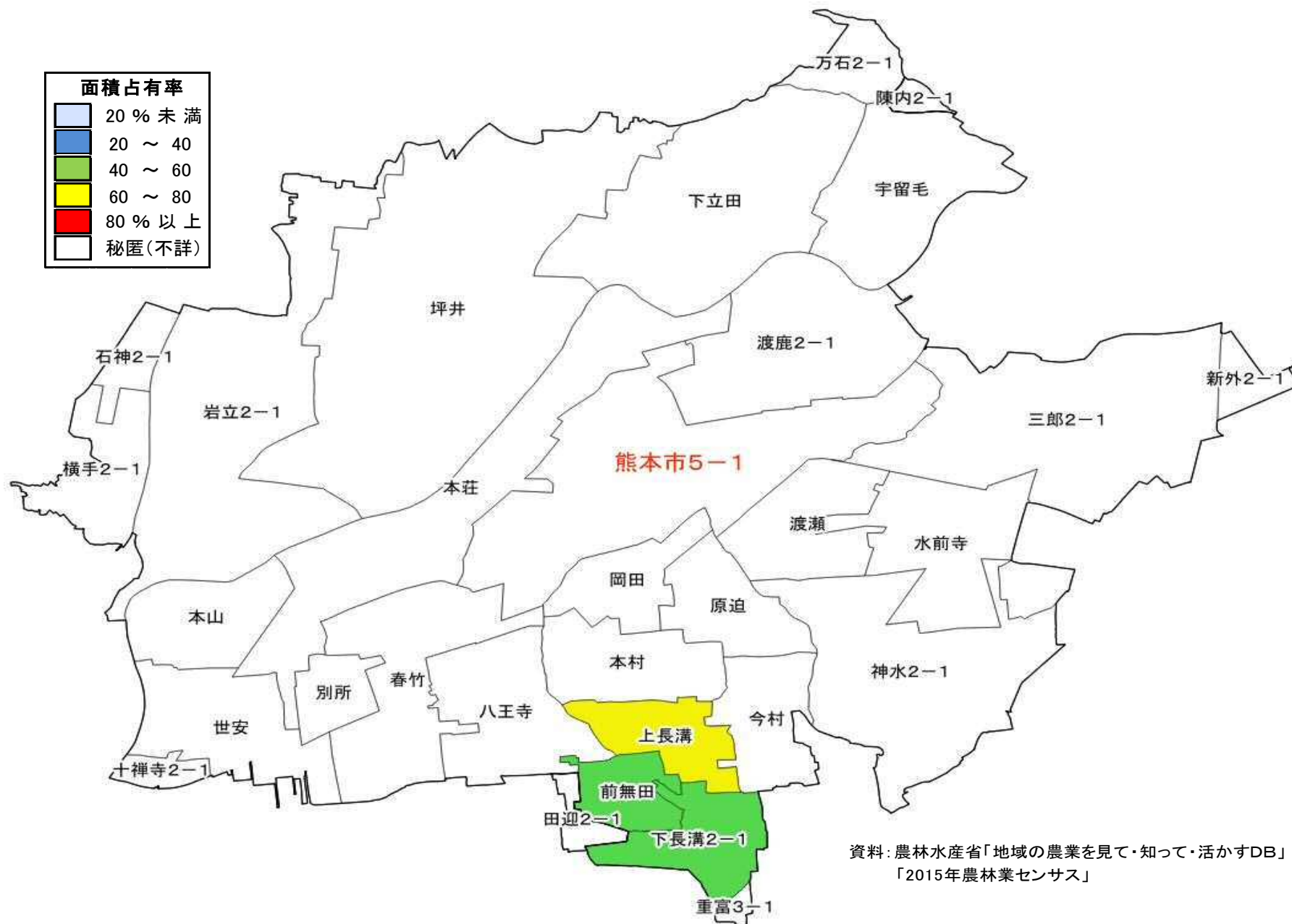
【熊 本】

農業後継者がいない販売農家の経営耕地面積占有率(平成27年)



【中央区】

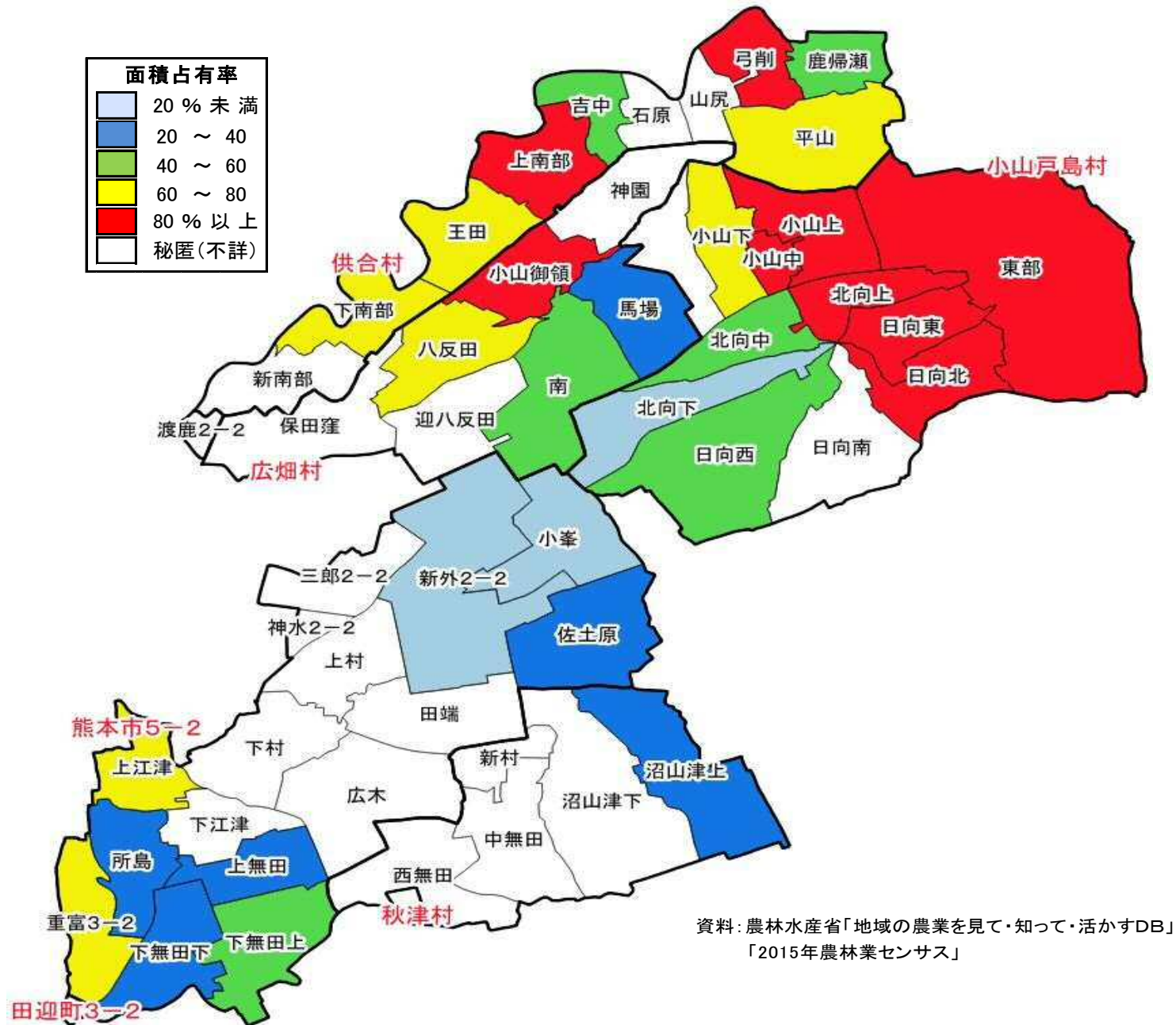
農業後継者がいない販売農家の経営耕地面積占有率(平成27年)



資料: 農林水産省「地域の農業を見て・知って・活かすDB」
「2015年農林業センサス」

【東 区】

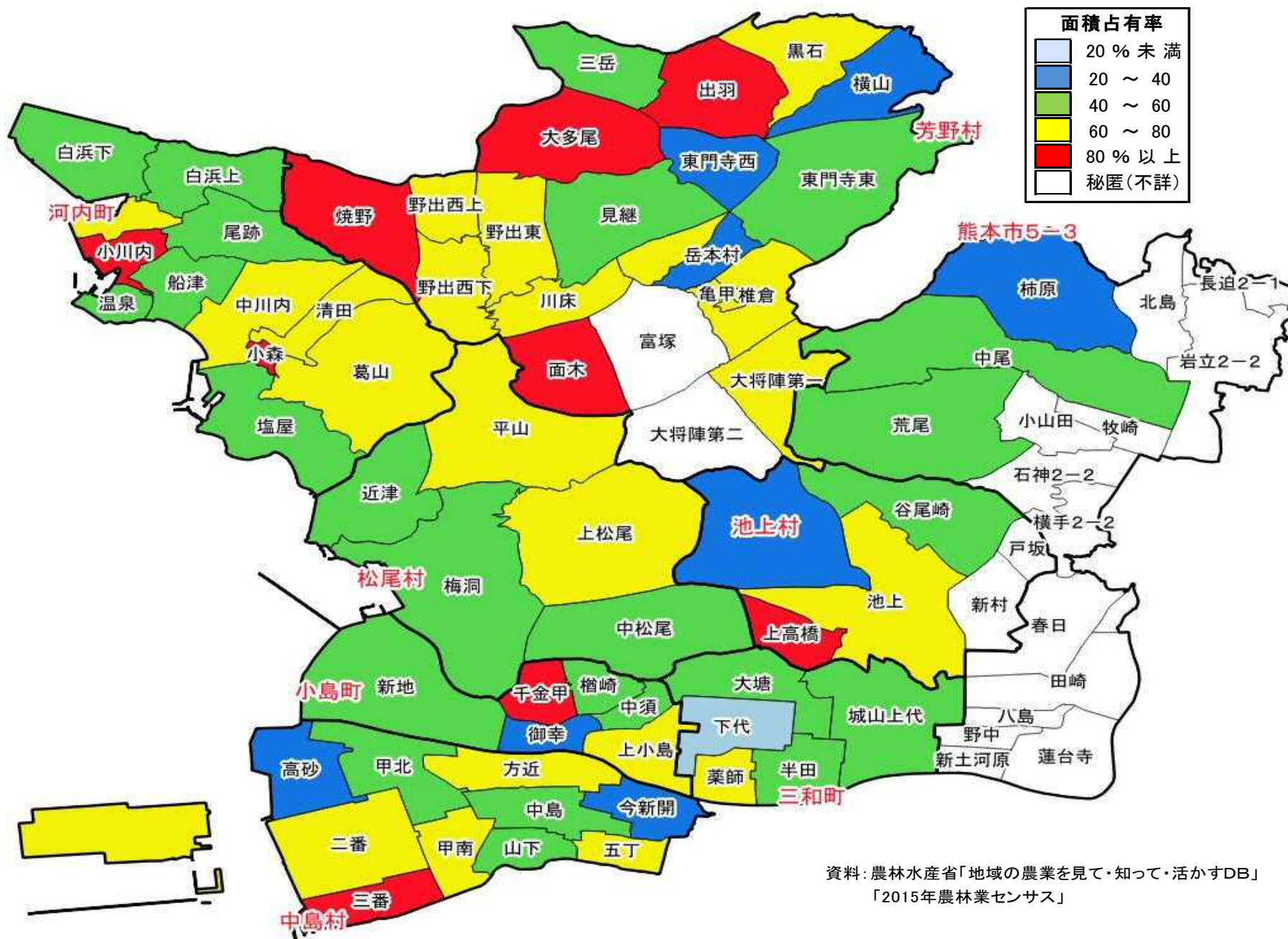
農業後継者がいない販売農家の経営耕地面積占有率(平成27年)



資料: 農林水産省「地域の農業を見て・知って・活かすDB」
「2015年農林業センサス」

【西 区】

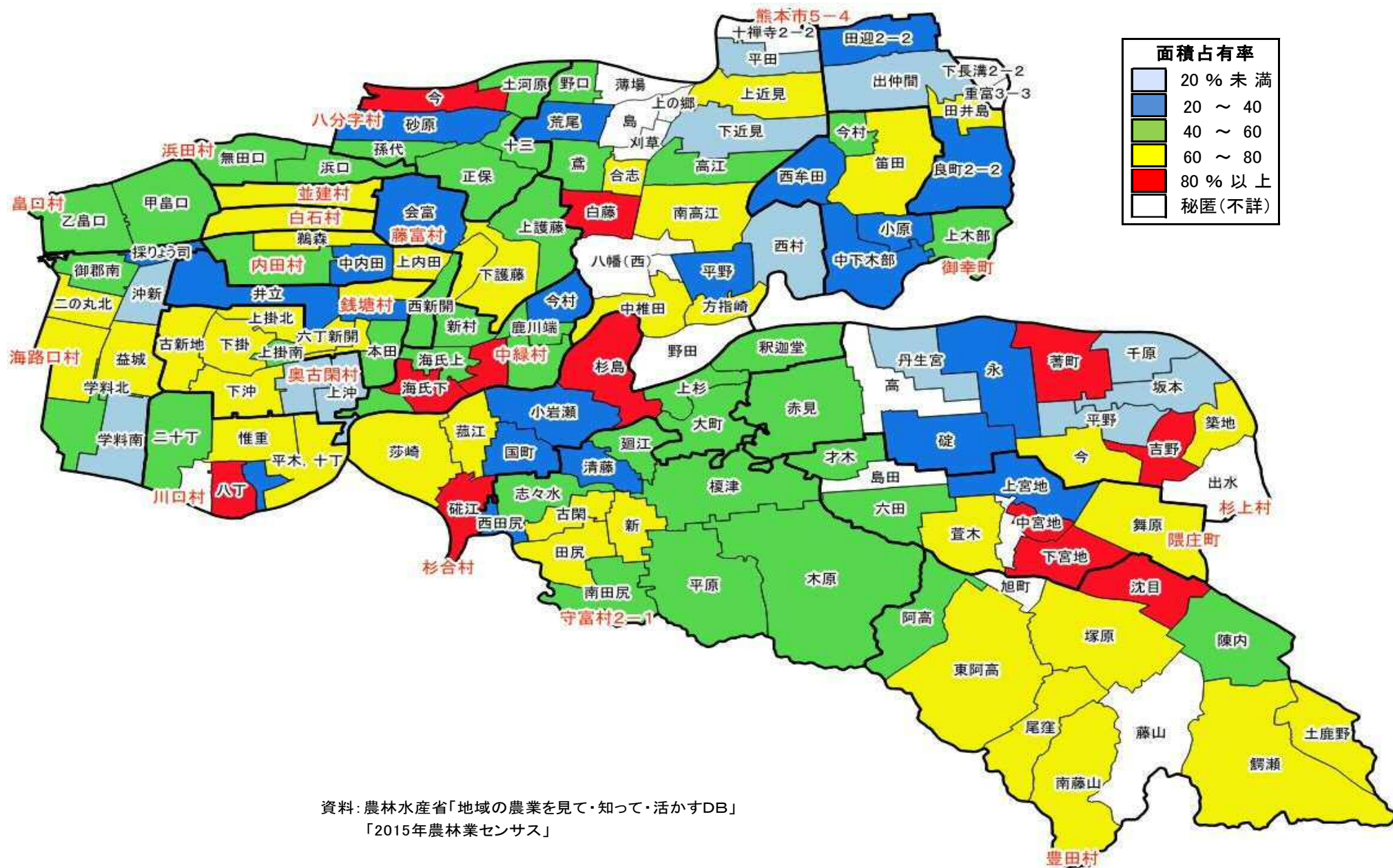
農業後継者がいない販売農家の経営耕地面積占有率(平成27年)



資料：農林水産省「地域の農業を見て・知って・活かすDB」
「2015年農林業センサス」

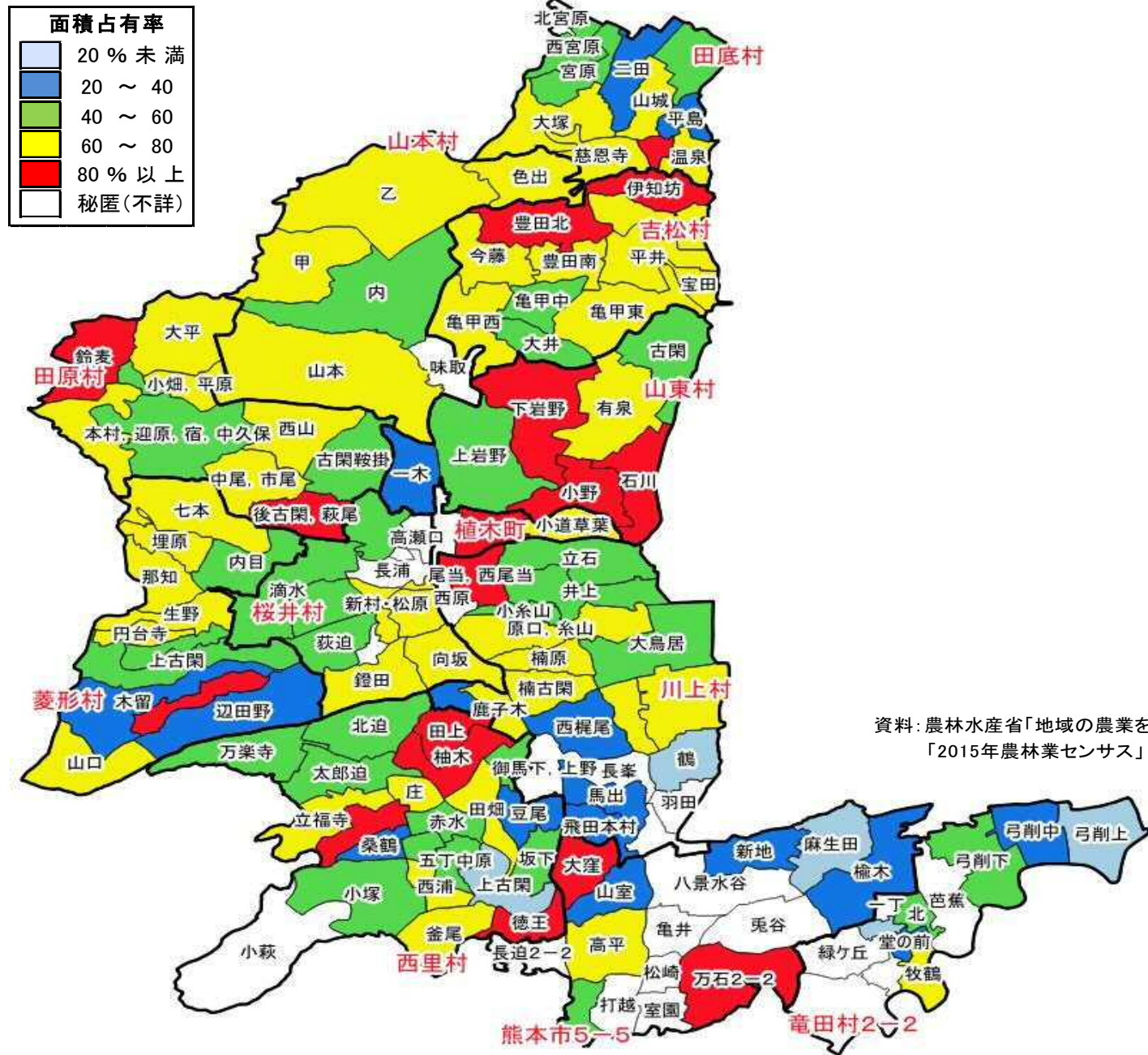
【南 区】

農業後継者がいない販売農家の経営耕地面積占有率(平成27年)



【北 区】

農業後継者がいない販売農家の経営耕地面積占有率(平成27年)



資料: 農林水産省「地域の農業を見て・知って・活かすDB」
「2015年農林業センサス」

農林業センサスからみた農業集落別主要データ(平成27年)

区分	総農家数 (戸)	販売農家数 (戸)	満年齢専従者(65歳未満)がいる (戸)	農業従事者数の基幹的 (人)	農業従事者の平均年齢の基幹的 (歳)	農業後継者有無別農家数			後継者なしの農家率 (%)	農業後継者有無別経営耕地面積			後継者なしの農家の経営耕地占有率 (%)	農業経営体の経営耕地面積			1経営体当たり経営耕地面積 (a)
						同居後継者あり (戸)	他出後継者あり (戸)	後継者なし (戸)		同居後継者あり (a)	他出後継者あり (a)	後継者なし (a)		田 (a)	畑(樹園地を除く) (a)	樹園地 (a)	
熊本県	58,414	40,103	12,715	65,209	64.3	10,117	6,505	23,481	58.6	2,128,971	1,056,261	3,698,960	53.7	5,478,706	1,741,768	977,812	200.3
中央区	58	25	3	32	62.2	4	7	14	56.0	183	594	1,205	60.8	2,252	675	128	122.2
熊本市5-1	58	25	3	32	62.2	4	7	14	56.0	183	594	1,205	60.8	2,252	675	128	122.2
本山	3	2	x	x	x	x	x	x	x	x	x	x	x	x	x	x	x
春竹	8	1	x	x	x	x	x	x	x	x	x	x	x	x	x	x	x
別所	1	1	x	x	x	x	x	x	x	x	x	x	x	x	x	x	x
八王寺	1	-	-	-	-	-	-	-	-	-	-	-	-	-	-	-	-
三郎2-1	2	-	-	-	-	-	-	-	-	-	-	-	-	-	-	-	-
坪井	3	-	-	-	-	-	-	-	-	-	-	-	-	x	x	x	x
宇留毛	3	1	x	x	x	x	x	x	x	x	x	x	x	x	x	x	x
世安	2	2	x	x	x	x	x	x	x	x	x	x	x	x	x	x	x
十禅寺2-1	2	-	-	-	-	-	-	-	-	-	-	-	-	-	-	-	-
渡瀬	1	1	x	x	x	x	x	x	x	x	x	x	x	x	x	x	x
渡鹿2-1	2	-	-	-	-	-	-	-	-	-	-	-	-	-	-	-	-
本村	2	2	x	x	x	x	x	x	x	x	x	x	x	x	x	x	x
今村	1	-	-	-	-	-	-	-	-	-	-	-	-	-	-	-	-
上長溝	8	5	-	7	62.9	1	1	3	60.0	78	48	205	61.9	153	178	-	66.2
前無田	14	5	1	9	63.9	1	2	2	40.0	-	150	126	45.7	238	38	-	92.0
下長溝2-1	5	5	-	8	64.6	-	1	4	80.0	-	220	312	58.6	447	78	7	106.4
東区	547	374	143	694	61.6	100	63	211	56.4	21,747	13,091	40,422	53.7	61,012	34,379	671	255.5
熊本市5-2	181	129	23	197	66.2	35	39	55	42.6	8,069	9,882	7,222	28.7	21,271	3,544	358	196.7
上江津	10	6	1	9	72.0	1	1	4	66.7	120	54	368	67.9	483	59	-	90.3
下江津	1	-	-	-	-	-	-	-	-	-	-	-	-	-	-	-	-
上無田	16	15	3	20	65.7	5	3	7	46.7	595	1,150	1,012	36.7	2,657	50	50	196.9
所島	36	27	2	39	64.7	6	11	10	37.0	734	1,160	1,015	34.9	2,833	76	-	107.7
重富3-2	9	6	-	7	71.3	2	1	3	50.0	70	40	300	73.2	378	32	-	68.3
下無田上	23	23	2	40	70.3	5	9	9	39.1	791	1,424	1,477	40.0	3,642	15	35	160.5
下無田下	35	28	7	40	66.7	6	9	13	46.4	1,370	3,228	2,262	33.0	6,783	77	-	245.0
三郎2-2	1	-	-	-	-	-	-	-	-	-	-	-	-	-	-	-	-
新外2-2	14	8	4	16	61.4	3	3	2	25.0	2,276	2,456	294	5.8	2,425	2,328	273	628.3
小峯	11	8	3	14	67.0	3	2	3	37.5	1,266	370	236	12.6	1,542	330	-	234.0
佐土原	6	3	1	6	63.3	1	-	2	66.7	543	-	157	22.4	273	427	-	233.3
上村	4	1	x	x	x	x	x	x	x	x	x	x	x	x	x	x	x
田端	3	2	x	x	x	x	x	x	x	x	x	x	x	x	x	x	x
下村	4	-	-	-	-	-	-	-	-	-	-	-	-	-	-	-	-
広木	8	2	x	x	x	x	x	x	x	x	x	x	x	x	x	x	x
秋津村	62	33	13	69	57.9	15	4	14	42.4	756	247	567	36.1	18,563	559	39	532.3
沼山津上	32	20	9	44	58.4	11	2	7	35.0	594	130	298	29.2	641	371	15	48.9
沼山津下	15	11	x	x	x	x	x	x	x	x	x	x	x	17,818	188	24	1502.5
中無田	12	2	x	x	x	x	x	x	x	x	x	x	x	104	-	-	34.7
西無田	3	-	-	-	-	-	-	-	-	-	-	-	-	-	-	-	-
広畑村	70	43	17	84	61.6	12	9	22	51.2	2,608	1,056	3,242	46.9	4,364	2,502	40	160.6
神園	7	2	x	x	x	x	x	x	x	x	x	x	x	x	x	x	x

農林業センサスからみた農業集落別主要データ(平成27年)(つづき)

区分	総農家数 (戸)	販売農家数 (戸)	主業農家 (65歳未満 農業専従 者がいる) (戸)	基幹的 農業従事者数 (人)	基幹的 農業従事者の 平均年齢 (歳)	農業後継者有無別農家数			後継者なしの 農家率 (%)	農業後継者有無別経営耕地面積			後継者なしの 農家の経営耕 地面積占有率 (%)	農業経営体の経営耕地面積			1経営体当 たり 経営耕地面積 (a)
						同居後継者 あり (戸)	他出後継者 あり (戸)	後継者なし (戸)		同居後継者 あり (a)	他出後継者 あり (a)	後継者なし (a)		田 (a)	畑(樹園地 を除く) (a)	樹園地 (a)	
小山御領	7	4	1	6	68.5	1	-	3	75.0	30	-	834	96.5	343	521	-	216.0
馬場	14	12	9	32	59.7	6	2	4	33.3	1,563	291	494	21.0	1,871	477	-	195.7
南	23	18	5	33	60.8	3	6	9	50.0	620	635	1,012	44.6	1,438	829	-	125.9
八反田	13	5	1	5	71.8	1	1	3	60.0	100	130	405	63.8	411	224	-	127.0
保田窪	6	2	x	x	x	x	x	x	x	x	x	x	x	x	x	x	x
供合村	139	93	47	180	61.5	21	7	65	69.9	4,872	1,326	10,368	62.6	15,360	2,776	224	193.3
平山	16	13	10	25	57.8	3	1	9	69.2	608	70	2,456	78.4	1,452	1,612	70	241.1
鹿帰瀬	23	17	11	36	60.3	6	3	8	47.1	1,408	632	1,673	45.1	3,563	150	-	218.4
弓削	21	17	6	34	63.5	2	1	14	82.4	230	64	2,144	87.9	2,134	184	120	143.4
山尻	13	6	x	x	x	x	x	x	x	x	x	x	x	x	x	x	x
石原	7	1	x	x	x	x	x	x	x	x	x	x	x	x	x	x	x
吉中	12	10	6	21	62.6	3	1	6	60.0	1,070	345	1,009	41.6	1,939	485	-	242.4
上南部	11	7	2	14	65.4	-	-	7	100.0	-	-	958	100.0	2,718	-	34	305.8
王田	23	16	2	22	65.4	3	-	13	81.3	607	-	1,212	66.6	1,697	122	-	113.7
下南部	8	6	4	13	56.8	1	-	5	83.3	217	-	393	64.4	505	105	-	101.7
新南部	5	-	-	-	-	-	-	-	-	-	-	-	-	-	-	-	-
小山戸島村	95	76	43	164	57.9	17	4	55	72.4	5,442	580	19,023	76.0	1,454	24,998	10	357.6
中山	5	2	x	x	x	x	x	x	x	x	x	x	x	x	x	x	x
小山下	9	4	2	9	54.4	2	-	2	50.0	620	-	1,700	73.3	-	2,320	-	580.0
小山中	3	3	1	5	60.0	-	1	2	66.7	-	107	620	85.3	34	693	-	242.3
北向上	10	7	5	14	60.4	-	1	6	85.7	-	70	1,616	95.8	299	1,387	-	240.9
北向中	5	4	2	8	52.1	2	-	2	50.0	1,173	-	891	43.2	252	1,812	-	516.0
日向西	7	7	5	18	52.7	4	-	3	42.9	1,478	-	1,332	47.4	502	3,708	10	383.6
日向北	12	11	4	28	61.0	2	-	9	81.8	439	-	3,114	87.6	138	3,415	-	355.3
東部	14	12	7	23	56.8	2	-	10	83.3	540	-	3,632	87.1	-	4,172	-	463.6
小山上	5	4	-	7	69.3	1	-	3	75.0	55	-	260	82.5	160	155	-	78.8
北向下	7	6	4	12	53.3	2	2	2	33.3	887	403	30	2.3	7	1,313	-	264.0
日向南	2	2	x	x	x	x	x	x	x	x	x	x	x	x	x	x	x
日向東	16	14	11	32	58.9	1	-	13	92.9	250	-	5,168	95.4	37	5,381	-	416.8
西区	1,486	1,251	582	2,646	61.7	309	135	807	64.5	68,362	21,995	121,257	57.3	72,151	8,505	142,073	173.9
熊本市5-3	72	28	6	36	62.0	6	4	18	64.3	1,039	676	1,441	45.7	1,057	501	1,664	103.9
北島	2	1	x	x	x	x	x	x	x	x	x	x	x	x	x	x	x
柿原	26	13	3	20	64.4	3	2	8	61.5	779	531	578	30.6	728	211	949	145.2
中尾	7	6	1	4	64.3	1	2	3	50.0	70	145	239	52.6	100	85	279	66.3
荒尾	12	3	-	4	67.0	1	-	2	66.7	190	-	150	44.1	70	100	190	90.0
小山田	2	1	x	x	x	x	x	x	x	x	x	x	x	x	x	x	x
牧崎	2	-	-	-	-	-	-	-	-	-	-	-	-	-	-	-	-
横手2-2	2	1	x	x	x	x	x	x	x	x	x	x	x	x	x	x	x
長迫2-1	4	2	x	x	x	x	x	x	x	x	x	x	x	x	x	x	x
岩立2-2	2	-	-	-	-	-	-	-	-	-	-	-	-	x	x	x	x
春日	1	1	x	x	x	x	x	x	x	x	x	x	x	x	x	x	x
田崎	1	-	-	-	-	-	-	-	-	-	-	-	-	-	-	-	-
野中	1	-	-	-	-	-	-	-	-	-	-	-	-	-	-	-	-
新土河原	7	-	-	-	-	-	-	-	-	-	-	-	-	-	-	-	-

農林業センサスからみた農業集落別主要データ(平成27年)(つづき)

区分	総農家数 (戸)	販売農家数 (戸)	主業農家 (65歳未満 農業専従 者がいる) (戸)	基幹的 農業従事者数 (人)	基幹的 農業従事者の 平均年齢 (歳)	農業後継者有無別農家数			後継者なしの 農家率 (%)	農業後継者有無別経営耕地面積			後継者なしの 農家の経営 面積占有率 (%)	農業経営体の経営耕地面積			1経営体当たり 経営耕地面積 (a)
						同居後継者 あり (戸)	他出後継者 あり (戸)	後継者なし (戸)		同居後継者 あり (a)	他出後継者 あり (a)	後継者なし (a)		田 (a)	畑(樹園地 を除く) (a)	樹園地 (a)	
蓮台寺	3	-	-	-	-	-	-	-	-	-	-	-	-	-	-	-	-
池上村	98	60	16	106	64.7	8	14	38	63.3	1,505	1,616	4,317	58.0	2,538	436	4,464	124.0
谷尾崎	35	23	8	45	63.4	5	4	14	60.9	697	599	1,672	56.3	400	59	2,509	129.0
戸坂	4	2	x	x	x	x	x	x	x	x	x	x	x	x	x	x	x
新村	8	3	x	x	x	x	x	x	x	x	x	x	x	x	x	x	x
池上	33	17	3	29	67.1	-	4	13	76.5	-	319	1,073	77.1	1,124	233	35	81.9
平	11	10	1	13	66.6	2	4	4	40.0	415	458	304	25.8	212	90	875	117.7
上高橋	7	5	3	10	62.9	-	1	4	80.0	-	145	734	83.5	279	-	600	175.8
三和町	115	82	32	156	64.7	19	15	48	58.5	3,090	2,391	4,434	44.7	7,155	2,702	75	121.1
城山上代	55	42	19	80	62.3	11	5	26	61.9	1,843	520	2,337	49.7	3,346	1,361	10	112.3
大塘	15	6	1	10	67.9	2	1	3	50.0	135	75	158	42.9	328	40	-	61.3
下代	6	4	1	5	59.6	1	1	2	50.0	500	890	267	16.1	1,542	115	-	414.3
半田	23	18	9	36	64.6	5	5	8	44.4	612	439	731	41.0	883	834	65	99.0
薬師	16	12	2	25	72.3	-	3	9	75.0	-	467	941	66.8	1,056	352	-	117.3
松尾村	157	117	35	211	64.0	27	10	80	68.4	4,564	1,190	8,749	60.3	5,621	205	10,025	132.1
平山	40	39	11	72	66.4	10	2	27	69.2	1,408	240	2,733	62.4	289	22	4,070	112.3
近津	24	17	8	41	60.7	4	1	12	70.6	1,215	155	1,796	56.7	561	-	2,605	186.2
梅洞	38	23	10	47	59.2	6	5	12	52.2	725	625	1,304	49.1	2,982	30	962	165.6
上松尾	42	29	4	43	67.9	4	1	24	82.8	786	50	2,544	75.3	1,336	69	2,003	109.9
中松尾	13	9	2	8	67.8	3	1	5	55.6	430	120	372	40.3	453	84	385	102.4
小島町	115	100	30	190	62.8	21	17	62	62.0	4,316	3,100	7,667	50.8	13,195	1,870	18	150.8
檜崎	4	4	1	5	67.2	2	1	1	25.0	131	170	231	43.4	444	75	13	133.0
千金甲	3	3	1	5	69.0	-	-	3	100.0	-	-	401	100.0	396	-	5	133.7
御幸	7	7	1	14	61.9	1	2	4	57.1	620	530	404	26.0	1,544	10	-	222.0
中須	14	12	6	24	63.3	2	2	8	66.7	400	925	998	43.0	2,025	298	-	193.6
上小島	27	22	6	35	64.3	4	3	15	68.2	612	333	1,427	60.2	1,726	646	-	107.8
新地	60	52	15	107	61.9	12	9	31	59.6	2,553	1,142	4,206	53.2	7,060	841	-	151.9
中島村	231	218	100	436	60.4	68	24	126	57.8	11,902	3,051	17,304	53.6	33,092	1,591	-	156.2
高砂	21	21	16	70	53.3	14	2	5	23.8	2,450	325	697	20.1	3,412	60	-	165.3
甲北	43	42	17	82	60.0	17	6	19	45.2	2,699	466	2,414	43.3	5,563	16	-	136.1
方近	25	23	6	31	68.3	6	2	15	65.2	779	344	1,990	63.9	3,041	72	-	135.3
今新開	12	11	5	21	62.4	5	2	4	36.4	931	107	358	25.6	1,671	375	-	170.5
五丁	16	16	6	27	65.5	1	3	12	75.0	230	538	1,691	68.8	1,950	509	-	153.7
中島	13	11	5	24	62.9	5	-	6	54.5	1,289	-	1,316	50.5	2,740	175	-	242.9
山下	15	14	4	26	60.2	3	2	9	64.3	951	341	1,178	47.7	3,587	184	-	235.7
甲南	26	24	16	48	55.9	7	1	16	66.7	1,200	240	2,468	63.2	3,913	160	-	162.9
二番	37	37	18	69	61.1	8	3	26	70.3	1,143	325	2,773	65.4	4,201	40	-	114.6
三番	23	19	7	38	65.6	2	3	14	73.7	230	365	2,419	80.3	3,014	-	-	158.6
河内町	462	427	263	1,036	60.3	108	32	287	67.2	30,340	6,395	54,378	59.7	8,037	329	89,381	221.6
白浜上	21	20	19	69	57.5	8	1	11	55.0	2,654	432	2,703	46.7	296	-	5,493	289.5
白浜下	45	45	31	116	59.8	11	7	27	60.0	2,413	1,406	4,969	56.5	742	15	8,031	195.3
白浜蔭	50	48	37	128	61.4	7	2	39	81.3	2,285	562	8,985	75.9	1,023	10	10,799	246.5
尾跡	69	68	47	184	57.2	23	2	43	63.2	6,850	568	9,427	56.0	-	30	16,832	248.0
船津	52	47	27	94	62.1	15	4	28	59.6	5,198	604	4,716	44.8	4,860	119	10,421	290.6
小森	6	6	3	15	62.3	-	-	6	100.0	-	-	1,307	100.0	-	-	1,307	217.8

農林業センサスからみた農業集落別主要データ(平成27年)(つづき)

区分	総農家数 (戸)	販売農家数 (戸)	満年齢専従者(65歳未満) (戸)	農業従事者数 (人)	農業従事者の平均年齢 (歳)	農業後継者有無別農家数			後継者なしの農家率 (%)	農業後継者有無別経営耕地面積			後継者なしの経営耕地占有率 (%)	農業経営体の経営耕地面積			1経営体当たり経営耕地面積 (a)
						同居後継者あり (戸)	他出後継者あり (戸)	後継者なし (戸)		同居後継者あり (a)	他出後継者あり (a)	後継者なし (a)		田 (a)	畑(樹園地を除く) (a)	樹園地 (a)	
清田	35	34	18	77	60.0	8	3	23	67.6	1,860	460	4,833	67.6	394	20	6,739	210.4
葛山	50	46	19	94	63.3	5	8	33	71.7	1,700	1,266	4,854	62.1	180	-	7,683	163.8
小川内	11	8	4	15	65.0	1	-	7	87.5	50	-	863	94.5	-	90	823	114.1
温泉	9	9	2	18	61.9	3	1	5	55.6	650	457	738	40.0	427	-	2,818	324.5
中川内	36	34	21	80	58.3	12	1	21	61.8	2,820	300	4,835	60.8	-	45	8,130	233.6
塩屋	78	62	35	146	62.2	15	3	44	71.0	3,860	340	6,148	59.4	115	-	10,305	157.9
芳野村	236	219	100	475	62.8	52	19	148	67.6	11,606	3,576	22,967	60.2	1,456	871	36,446	172.3
大将陣第一	7	7	-	13	66.2	2	-	5	71.4	193	-	602	75.7	117	3	675	113.6
大将陣第二	5	4	x	x	x	x	x	x	x	x	x	x	x	38	-	440	95.6
富塚	3	2	x	x	x	x	x	x	x	x	x	x	x	x	x	x	x
椎倉	9	9	5	18	66.1	2	1	6	66.7	301	180	1,038	68.3	391	193	935	168.8
亀甲	9	8	4	23	61.2	2	-	6	75.0	655	-	1,302	66.5	62	245	1,650	244.6
岳本村	7	7	4	18	55.3	4	1	2	28.6	810	130	296	23.9	162	15	1,059	176.6
岳古閑	8	8	4	17	66.2	2	1	5	62.5	214	58	443	62.0	-	5	710	89.4
川床	4	4	2	12	64.1	1	-	3	75.0	300	-	522	63.5	52	-	1,310	272.4
面木	10	10	4	18	65.1	1	-	9	90.0	138	-	1,626	92.2	78	-	1,686	176.4
焼野	19	19	8	43	66.1	4	-	15	78.9	437	-	1,744	80.0	10	-	2,171	114.8
野出西上	13	13	7	27	57.6	2	3	8	61.5	470	558	1,580	60.6	30	200	2,378	200.6
野出西下	21	18	7	35	63.6	5	1	12	66.7	806	210	1,687	62.4	22	-	2,681	150.2
見継	14	14	8	26	61.5	3	2	9	64.3	552	310	1,170	57.6	20	-	2,012	145.1
大多尾	5	4	1	10	69.5	-	-	4	100.0	-	-	275	100.0	63	-	227	58.0
三岳	8	8	3	16	66.3	2	2	4	50.0	160	140	356	54.3	6	-	650	82.0
出羽	15	14	1	23	71.7	-	-	14	100.0	-	-	1,667	100.0	164	-	1,503	119.1
黒石	11	10	7	23	62.6	4	-	6	60.0	778	-	1,308	62.7	38	-	2,048	208.6
野出東	17	14	5	24	65.7	2	2	10	71.4	280	370	1,450	69.0	111	-	2,014	132.8
横山	22	20	13	53	56.9	8	3	9	45.0	3,317	740	2,068	33.8	-	-	6,149	292.8
東門寺西	4	4	2	13	62.9	2	-	2	50.0	491	-	210	30.0	x	x	x	x
東門寺東	25	22	13	50	59.4	5	3	14	63.6	1,624	880	3,147	55.7	47	200	5,404	256.9
南区	2,349	1,802	580	2,969	63.5	440	312	1,050	58.3	98,572	58,833	176,519	52.9	379,163	15,911	7,079	221.3
熊本市5-4	184	116	21	165	66.8	25	33	58	50.0	3,669	4,463	7,814	49.0	14,977	969	-	137.5
薄場	2	2	x	x	x	x	x	x	x	x	x	x	x	x	x	x	x
野口	6	3	2	5	66.4	1	1	1	33.3	50	105	145	48.3	130	170	-	100.0
荒尾	14	12	5	32	66.8	5	1	6	50.0	865	100	506	34.4	1,110	361	-	122.6
島	5	1	x	x	x	x	x	x	x	x	x	x	x	x	x	x	x
上の郷	1	-	-	-	-	-	-	-	-	-	-	-	-	-	-	-	-
白藤	5	3	1	2	64.5	-	1	2	66.7	-	42	173	80.5	197	18	-	71.7
合志	19	9	3	16	65.6	-	3	6	66.7	-	385	599	60.9	922	62	-	109.3
刈草	3	2	x	x	x	x	x	x	x	x	x	x	x	x	x	x	x
鳶	4	3	-	5	70.6	-	1	2	66.7	-	130	90	40.9	200	20	-	73.3
十禅寺2-2	5	1	x	x	x	x	x	x	x	x	x	x	x	x	x	x	x
平田	13	3	-	2	80.0	1	2	-	0	55	149	-	0.0	204	-	-	68.0
上近見	18	11	4	21	60.0	2	2	7	63.6	267	200	743	61.4	1,133	77	-	110.0
下近見	17	8	-	11	74.6	4	3	1	12.5	263	153	80	16.1	482	14	-	62.0
高江	4	4	-	3	68.3	2	-	2	50.0	258	-	370	58.9	623	5	-	157.0

農林業センサスからみた農業集落別主要データ(平成27年)(つづき)

区分	総農家数 (戸)	販売農家数 (戸)	満年齢専従者(65歳未満)がいる農家数 (戸)	農業従事者数 基幹的 (人)	農業従事者の平均年齢 基幹的 (歳)	農業後継者有無別農家数			後継者なしの農家率 (%)	農業後継者有無別経営耕地面積			農家の経営耕地占有率 (%)	農業経営体の経営耕地面積			1経営体当たり経営耕地面積 (a)
						同居後継者あり (戸)	他出後継者あり (戸)	後継者なし (戸)		同居後継者あり (a)	他出後継者あり (a)	後継者なし (a)		田 (a)	畑(樹園地を除く) (a)	樹園地 (a)	
南高江	13	10	2	20	64.2	3	2	5	50.0	803	298	2,251	67.2	3,273	79	-	335.2
焰魔堂	2	1	x	x	x	x	x	x	x	x	x	x	x	x	x	x	x
中椎田	12	9	-	6	74.3	1	2	6	66.7	120	178	503	62.8	786	15	-	89.0
平野	17	17	1	18	66.7	1	8	8	47.1	253	1,755	1,076	34.9	3,051	33	-	181.4
西村	3	3	1	7	67.9	2	1	-	0	325	400	-	0.0	725	-	-	241.7
方指崎	14	13	1	9	63.3	2	3	8	61.5	360	363	1,110	60.6	1,803	30	-	141.0
野田	7	1	x	x	x	x	x	x	x	x	x	x	x	x	x	x	x
田迎町3-3	63	48	12	81	67.5	12	14	22	45.8	1,302	2,228	1,997	36.1	5,073	335	119	117.6
田迎2-2	18	13	4	29	65.8	3	3	7	53.8	315	640	329	25.6	1,047	118	119	107.0
出仲間	11	5	-	8	70.8	2	1	2	40.0	220	40	61	19.0	211	110	-	64.2
田井島	7	7	2	12	65.4	2	1	4	57.1	162	125	432	60.1	664	55	-	102.7
良町2-2	27	23	6	32	69.0	5	9	9	39.1	605	1,423	1,175	36.7	3,151	52	-	139.3
御幸町	121	101	17	139	68.5	28	23	50	49.5	5,336	3,966	7,044	43.1	16,150	188	8	161.8
西牟田	25	17	3	22	69.0	4	4	9	52.9	1,039	647	851	33.5	2,509	27	1	149.2
今村	4	4	-	5	75.2	2	-	2	50.0	121	-	93	43.5	192	22	-	53.5
笛田	25	16	2	11	69.5	3	4	9	56.3	270	171	1,622	78.6	2,054	9	-	128.9
小原	9	9	1	9	72.1	3	2	4	44.4	188	682	467	34.9	1,337	-	-	148.6
上木部	20	19	2	35	69.7	4	4	11	57.9	578	570	1,689	59.5	2,820	10	7	149.3
中下木部	38	36	9	57	66.2	12	9	15	41.7	3,140	1,896	2,322	31.6	7,238	120	-	204.4
八分字村	116	84	28	159	63.6	17	16	51	60.7	3,519	2,471	6,123	50.5	10,254	1,859	-	144.2
土河原	18	12	6	25	61.4	1	2	9	75.0	175	510	611	47.1	800	496	-	108.0
十三	8	8	2	16	65.9	2	3	3	37.5	321	275	459	43.5	1,024	31	-	131.9
正保	38	25	5	43	67.0	4	7	14	56.0	1,089	1,098	1,837	45.7	3,565	459	-	161.0
今	18	12	2	24	70.5	-	-	12	100.0	-	-	1,537	100.0	1,032	505	-	128.1
砂原	15	9	2	9	66.8	2	2	5	55.6	231	395	372	37.3	760	238	-	110.9
孫代	19	18	11	42	56.1	8	2	8	44.4	1,703	193	1,307	40.8	3,073	130	-	177.9
藤富村	100	79	35	163	59.9	29	8	42	53.2	6,406	1,107	7,348	49.4	13,776	1,045	40	188.1
上護藤	42	33	9	58	61.2	9	7	17	51.5	2,194	1,051	2,520	43.7	5,382	383	-	174.7
下護藤	29	24	10	48	60.5	9	1	14	58.3	1,677	56	2,692	60.8	4,066	359	-	184.4
五丁	6	5	4	9	55.4	1	-	4	80.0	430	-	868	66.9	1,208	90	-	259.6
会富	23	17	12	48	58.4	10	-	7	41.2	2,105	-	1,268	37.6	3,120	213	40	198.4
並建村	34	32	9	48	64.5	7	4	21	65.6	1,591	422	3,150	61.0	5,013	90	60	161.3
並建	34	32	9	48	64.5	7	4	21	65.6	1,591	422	3,150	61.0	5,013	90	60	161.3
白石村	25	19	9	42	62.1	6	2	11	57.9	862	293	3,004	72.2	4,124	35	-	218.9
白石	25	19	9	42	62.1	6	2	11	57.9	862	293	3,004	72.2	4,124	35	-	218.9
畠口村	83	65	9	54	63.8	19	13	33	50.8	3,434	1,739	4,806	48.2	13,845	34	-	210.3
甲畠口	37	31	4	27	60.9	14	3	14	45.2	2,719	451	3,294	51.0	6,440	24	-	208.5
乙畠口	46	34	5	27	66.8	5	10	19	55.9	715	1,288	1,512	43.0	7,405	10	-	211.9
浜田村	47	29	12	63	62.4	8	4	17	58.6	1,242	466	2,264	57.0	3,912	70	-	132.7
浜口	11	7	2	16	62.9	2	1	4	57.1	430	150	589	50.4	1,099	70	-	167.0
無田口	36	22	10	47	62.2	6	3	13	59.1	812	316	1,675	59.8	2,813	-	-	122.3
奥古閑村	104	98	47	195	60.5	26	9	63	64.3	5,224	1,137	9,977	61.1	16,312	26	-	166.7
上沖	6	6	1	9	62.2	2	3	1	16.7	277	310	40	6.4	627	-	-	104.5
中沖	9	8	2	12	67.1	5	1	2	25.0	854	90	107	10.2	1,037	14	-	131.4
下沖	18	17	8	33	61.5	5	-	12	70.6	1,073	-	1,785	62.5	2,858	-	-	168.1

農林業センサスからみた農業集落別主要データ(平成27年)(つづき)

区分	総農家数 (戸)	販売農家数 (戸)	満年齢専従者(65歳未満) (戸)	農業従事者数 基幹的 (人)	農業従事者の平均年齢 基幹的 (歳)	農業後継者有無別農家数			後継者なしの農家率 (%)	農業後継者有無別経営耕地面積			後継者なしの経営耕地占有率 (%)	農業経営体の経営耕地面積			1経営体当たり経営耕地面積 (a)
						同居後継者あり (戸)	他出後継者あり (戸)	後継者なし (戸)		同居後継者あり (a)	他出後継者あり (a)	後継者なし (a)		田 (a)	畑(樹園地を除く) (a)	樹園地 (a)	
上掛北	18	17	7	30	62.2	4	-	13	76.5	781	-	1,802	69.8	2,583	-	-	151.9
上掛南	10	10	5	21	59.4	4	-	6	60.0	945	-	851	47.4	1,792	4	-	179.6
下掛	25	25	14	58	58.1	3	4	18	72.0	845	504	3,157	70.1	4,498	8	-	180.2
古新地	18	15	10	32	60.1	3	1	11	73.3	449	233	2,235	76.6	2,917	-	-	194.5
中緑村	96	81	29	139	60.4	16	15	50	61.7	4,223	2,660	7,381	51.7	14,018	226	20	176.1
今村	17	14	5	21	59.0	4	3	7	50.0	1,980	451	771	24.1	3,133	69	-	228.7
鹿川端	10	8	2	11	66.3	3	1	4	50.0	837	120	802	45.6	1,723	16	20	219.9
中下	12	12	2	14	57.6	4	3	5	41.7	328	313	504	44.0	1,131	14	-	95.4
新村	13	13	2	21	63.9	1	2	10	76.9	300	855	1,319	53.3	2,433	41	-	190.3
江中島	9	7	1	13	69.1	-	1	6	85.7	-	71	641	90.0	711	1	-	101.7
海氏上	10	9	6	23	55.1	3	1	5	55.6	586	180	665	46.5	1,375	56	-	159.0
海氏下	12	10	7	23	58.1	-	2	8	80.0	-	209	1,991	90.5	2,178	22	-	220.0
道古閑	13	8	4	13	59.9	1	2	5	62.5	192	461	688	51.3	1,334	7	-	167.6
銭塘村	52	45	20	79	60.6	9	11	25	55.6	2,444	1,433	4,676	54.7	8,531	22	-	190.1
本田	7	7	5	16	56.4	3	1	3	42.9	956	156	987	47.0	2,094	5	-	299.9
五丁	10	10	2	10	68.5	1	2	7	70.0	230	253	806	62.5	1,279	10	-	128.9
六丁新開	15	13	5	26	60.9	1	5	7	53.8	160	521	1,134	62.5	1,810	5	-	139.6
拾丁	12	7	4	11	60.0	-	2	5	71.4	-	420	969	69.8	1,389	-	-	198.4
井立	8	8	4	16	59.7	4	1	3	37.5	1,098	83	780	39.8	1,959	2	-	245.1
内田村	99	86	30	148	60.7	23	12	51	59.3	5,980	2,345	9,463	53.2	17,731	112	-	205.1
下内田	36	32	13	71	58.8	9	5	18	56.3	3,073	663	3,124	45.5	6,912	3	-	209.5
鶉森	6	5	1	5	66.0	2	-	3	60.0	267	-	574	68.3	841	-	-	168.2
中内田	30	23	4	26	63.4	8	4	11	47.8	1,590	813	1,449	37.6	3,836	16	-	167.5
上内田	18	18	10	37	61.0	1	3	14	77.8	386	869	3,533	73.8	4,749	39	-	266.0
西新開	9	8	2	9	63.0	3	-	5	62.5	664	-	783	54.1	1,393	54	-	180.9
海路口村	155	137	72	296	60.8	40	23	74	54.0	11,262	6,673	13,932	43.7	32,622	-	-	236.4
二の丸北	13	9	5	17	63.2	1	1	7	77.8	193	177	1,150	75.7	1,520	-	-	168.9
二の丸南	20	16	9	32	64.1	-	3	13	81.3	-	1,268	3,093	70.9	4,361	-	-	272.6
御郡南	17	17	7	36	62.0	4	4	9	52.9	1,387	713	1,933	47.9	4,033	-	-	237.2
採りよう司	19	19	10	40	61.0	8	5	6	31.6	2,469	2,440	1,737	26.1	6,646	-	-	349.8
学料北	6	6	2	9	64.7	2	-	4	66.7	529	-	531	50.1	1,060	-	-	176.7
学料中	23	23	11	50	60.5	6	4	13	56.5	1,675	508	2,032	48.2	4,215	-	-	183.3
学料南	9	9	8	25	57.4	3	3	3	33.3	744	1,065	378	17.3	2,187	-	-	243.0
沖新	23	18	10	48	58.5	11	1	6	33.3	3,462	200	632	14.7	5,049	-	-	265.7
益城	25	20	10	39	60.0	5	2	13	65.0	803	302	2,446	68.9	3,551	-	-	177.6
川口村	98	78	25	129	64.8	14	10	54	69.2	2,176	1,146	8,971	73.0	12,250	43	-	157.6
平木、十丁	6	6	2	9	70.2	1	-	5	83.3	244	-	564	69.8	808	-	-	134.7
方丈	11	10	1	10	69.7	2	4	4	40.0	133	471	340	36.0	926	18	-	94.4
八丁	27	20	4	27	67.4	5	2	13	65.0	494	115	3,914	86.5	4,498	25	-	226.2
二十丁	25	22	11	50	63.1	4	3	15	68.2	912	230	1,613	58.5	2,755	-	-	125.2
惟重	29	20	7	33	62.3	2	1	17	85.0	393	330	2,540	77.8	3,263	-	-	163.2
守富村2-1	293	234	52	318	66.2	60	46	128	54.7	11,652	8,332	23,055	53.6	42,213	754	72	183.9
榎津	69	60	19	92	63.7	22	9	29	48.3	4,649	1,700	6,691	51.3	12,940	92	8	217.3
木原	51	45	7	62	68.9	11	5	29	64.4	2,074	1,789	4,158	51.8	7,659	328	34	178.2
平原	39	27	5	31	65.1	5	7	15	55.6	1,220	1,095	2,353	50.4	4,499	169	-	172.9

農林業センサスからみた農業集落別主要データ(平成27年)(つづき)

区分	総農家数 (戸)	販売農家数 (戸)	満年齢専従者(65歳未満) (戸)	農業従事者数 (人)	農業従事者の平均年齢 (歳)	農業後継者有無別農家数			後継者なしの農家率 (%)	農業後継者有無別経営耕地面積			後継者なしの経営耕地占有率 (%)	農業経営体の経営耕地面積			1経営体当たり経営耕地面積 (a)
						同居後継者あり (戸)	他出後継者あり (戸)	後継者なし (戸)		同居後継者あり (a)	他出後継者あり (a)	後継者なし (a)		田 (a)	畑(樹園地を除く) (a)	樹園地 (a)	
南田尻	34	27	8	36	64.5	6	5	16	59.3	1,862	466	2,963	56.0	5,215	76	-	196.0
田尻	20	13	1	12	70.2	1	3	9	69.2	89	316	1,130	73.6	1,516	19	-	118.1
西田尻	9	9	1	11	59.5	3	3	3	33.3	448	441	358	28.7	1,243	4	-	138.6
志々水	21	17	6	29	67.6	3	5	9	52.9	570	1,217	2,452	57.8	4,197	12	30	249.4
古閑	11	6	1	4	77.0	2	1	3	50.0	144	80	653	74.5	877	-	-	146.2
清藤	7	6	-	9	74.2	1	2	3	50.0	42	490	316	37.3	847	1	-	141.3
廻江	14	8	-	6	72.7	2	2	4	50.0	108	214	454	58.5	757	19	-	97.0
新	18	16	4	26	65.5	4	4	8	50.0	446	524	1,527	61.2	2,463	34	-	156.1
杉合村	192	166	39	227	65.0	33	31	102	61.4	6,989	4,770	17,127	59.3	29,462	964	55	182.5
釈迦堂	22	20	3	25	68.3	3	6	11	55.0	453	894	1,671	55.4	2,964	54	-	150.9
大町	26	21	3	27	65.7	4	4	13	61.9	1,895	733	2,479	48.5	5,024	83	-	243.2
上杉	8	7	3	10	65.4	1	2	4	57.1	215	406	919	59.7	1,486	54	-	220.0
杉島	19	13	1	15	66.3	2	1	10	76.9	178	128	1,684	84.6	1,837	153	-	153.1
小岩瀬	28	24	4	35	69.7	5	6	13	54.2	1,566	856	1,372	36.2	3,658	136	-	158.1
国町	19	16	6	34	57.1	8	2	6	37.5	1,463	438	922	32.7	2,668	153	2	176.4
菰江	22	21	4	20	66.6	6	3	12	57.1	460	411	1,415	61.9	2,229	57	-	108.9
莎崎	32	29	12	45	64.2	3	5	21	72.4	490	795	3,617	73.8	6,180	264	53	216.6
碓江	16	15	3	16	63.1	1	2	12	80.0	269	109	3,048	89.0	3,416	10	-	228.4
隈庄町	116	90	31	148	63.2	19	11	60	66.7	4,923	3,134	11,562	58.9	22,185	2,078	661	270.9
舞原	12	11	4	23	67.0	2	1	8	72.7	179	80	852	76.7	90	494	577	96.8
上宮地	19	13	6	24	64.9	1	4	8	61.5	300	1,969	1,436	38.8	3,425	246	34	285.0
中宮地	5	5	1	4	72.0	-	-	5	100.0	-	-	1,043	100.0	x	x	x	x
下宮地	15	7	1	10	66.3	-	-	7	100.0	-	-	804	100.0	692	62	50	114.9
隈庄	3	1	x	x	x	x	x	x	x	x	x	x	x	x	x	x	x
萱木	17	14	2	13	61.8	4	2	8	57.1	329	169	1,912	79.3	2,385	25	-	172.1
六田	25	24	10	39	58.2	6	2	16	66.7	1,647	379	2,977	59.5	3,948	1,055	-	208.5
島田	7	4	x	x	x	x	x	x	x	x	x	x	x	1,944	6	-	487.5
才木	13	11	6	22	63.2	5	1	5	45.5	1,168	180	1,888	58.3	8,491	-	-	707.6
杉上村	116	57	33	121	61.2	15	9	33	57.9	10,661	6,665	9,262	34.8	64,390	2,301	820	1125.2
出水	6	3	x	x	x	x	x	x	x	x	x	x	x	x	x	x	x
築地	14	4	3	8	62.1	2	-	2	50.0	180	-	680	79.1	830	30	-	215.0
吉野	7	4	3	8	58.5	-	1	3	75.0	-	40	260	86.7	130	50	120	75.0
今	6	3	1	2	62.5	-	1	2	66.7	-	55	162	74.7	93	64	60	72.3
平野	10	4	3	11	52.6	3	-	1	25.0	2,139	-	100	4.5	1,400	275	564	746.3
坂本	6	3	2	9	60.4	1	1	1	33.3	1,300	1,097	110	4.4	17,995	442	63	3700.0
千原	13	3	3	8	62.0	1	1	1	33.3	1,526	410	51	2.6	1,889	98	-	662.3
蒼町	5	3	2	6	64.0	1	-	2	66.7	75	-	325	81.3	389	11	-	133.3
永	16	6	2	15	61.8	3	-	3	50.0	1,865	-	845	31.2	26,510	400	-	3844.3
丹生宮	6	3	3	8	53.5	1	2	-	0	321	1,480	-	0.0	1,736	65	-	600.3
高	3	2	x	x	x	x	x	x	x	x	x	x	x	x	x	x	x
赤見	18	14	3	24	64.3	3	-	11	78.6	3,255	-	4,402	57.5	8,341	46	-	559.1
碓	6	5	4	13	64.4	-	2	3	60.0	-	3,220	829	20.5	4,049	-	-	809.8
豊田村	255	157	50	255	65.7	34	18	105	66.9	5,677	3,383	17,563	66.0	32,325	4,760	5,224	259.6
旭町	2	1	x	x	x	x	x	x	x	x	x	x	x	x	x	x	x
阿高	19	10	4	13	59.5	3	2	5	50.0	986	369	993	42.3	1,774	212	362	234.8

農林業センサスからみた農業集落別主要データ(平成27年)(つづき)

区分	総農家数 (戸)	販売農家数 (戸)	満年齢専従者(65歳未満) (戸)	農業従事者数 基幹的 (人)	農業従事者の平均年齢 基幹的 (歳)	農業後継者有無別農家数			後継者なしの農家率 (%)	農業後継者有無別経営耕地面積			後継者なしの経営耕地占有率 (%)	農業経営体の経営耕地面積			1経営体当たり経営耕地面積 (a)
						同居後継者あり (戸)	他出後継者あり (戸)	後継者なし (戸)		同居後継者あり (a)	他出後継者あり (a)	後継者なし (a)		田 (a)	畑(樹園地を除く) (a)	樹園地 (a)	
東阿高	32	14	7	26	64.8	1	3	10	71.4	120	506	1,836	74.6	15,802	493	618	1057.1
塚原	34	21	8	29	63.3	6	3	12	57.1	758	547	2,131	62.0	3,102	275	59	163.6
沈目	15	13	3	22	64.2	2	-	11	84.6	300	-	1,593	84.2	1,455	428	10	145.6
陳内	35	23	10	46	64.4	9	3	11	47.8	1,254	661	2,101	52.3	2,175	796	2,245	208.6
土鹿野	17	10	2	12	69.5	2	1	7	70.0	248	160	1,508	78.7	1,288	395	233	191.6
鱒瀬	47	26	9	46	67.2	4	2	20	76.9	1,406	334	3,713	68.1	3,939	1,089	440	202.5
藤山	17	9	x	x	x	x	x	x	x	x	x	x	x	x	x	x	x
尾窪	23	19	3	25	66.1	2	2	15	78.9	259	252	1,532	75.0	798	378	887	103.2
南藤山	14	11	1	18	67.3	2	1	8	72.7	125	480	1,159	65.7	1,209	260	295	160.4
北区	2,209	1,632	685	3,272	62.1	419	199	1,014	62.1	70,011	26,591	140,011	59.2	169,412	62,225	15,673	151.2
熊本市5-5	63	48	10	79	68.8	12	12	24	50.0	1,332	990	2,795	54.6	2,435	2,642	40	108.9
大窪	7	7	1	11	70.9	-	3	4	57.1	-	223	1,679	88.3	376	1,516	10	271.7
山室	10	7	1	15	67.2	2	2	3	42.9	337	280	203	24.8	712	108	-	117.1
八景水谷	2	1	x	x	x	x	x	x	x	x	x	x	x	x	x	x	x
新地	5	3	-	6	76.3	-	2	1	33.3	-	90	53	37.1	80	63	-	47.7
麻生田	9	9	1	12	66.6	4	2	3	33.3	781	249	229	18.2	797	432	30	139.9
榆木	8	6	1	11	71.7	3	1	2	33.3	151	80	136	37.1	196	171	-	61.2
亀井	4	-	-	-	-	-	-	-	-	-	-	-	-	-	-	-	-
高平	8	6	3	9	63.6	2	-	4	66.7	63	-	113	64.2	53	123	-	29.3
打越	1	1	x	x	x	x	x	x	x	x	x	x	x	x	x	x	x
津浦	4	4	2	6	65.8	-	2	2	50.0	-	68	80	54.1	56	92	-	37.0
万石2-2	5	4	1	6	68.7	1	-	3	75.0	-	-	154	100.0	100	54	-	51.3
竜田村2-2	65	29	6	56	62.3	14	5	10	34.5	2,625	455	1,149	27.2	2,522	1,685	22	145.8
弓削上	6	3	1	8	53.6	2	1	-	0	560	80	-	0.0	610	30	-	213.3
弓削中	9	3	-	4	64.5	2	-	1	33.3	87	-	40	31.5	-	127	-	42.3
弓削下	14	6	-	8	72.9	3	-	3	50.0	400	-	354	46.9	500	239	15	125.7
芭蕉	11	-	-	-	-	-	-	-	-	-	-	-	-	-	-	-	-
北	5	3	1	6	53.3	-	2	1	33.3	-	178	130	42.2	138	170	-	102.7
一丁	1	1	x	x	x	x	x	x	x	x	x	x	x	x	x	x	x
迫井上	6	4	2	9	60.9	1	2	1	25.0	763	197	75	7.2	497	538	-	258.8
堂の前	5	4	2	11	55.5	3	-	1	25.0	594	-	150	20.2	337	400	7	186.0
牧鶴	4	4	-	7	74.7	2	-	2	50.0	157	-	280	64.1	270	167	-	109.3
宝積寺	2	1	x	x	x	x	x	x	x	x	x	x	x	x	x	x	x
緑ヶ丘	1	-	-	-	-	-	-	-	-	-	-	-	-	-	-	-	-
陳内2-2	1	-	-	-	-	-	-	-	-	-	-	-	-	-	-	-	-
西里村	368	281	114	569	62.2	73	37	171	60.9	11,028	4,383	21,201	57.9	29,667	6,074	1,174	130.4
徳王	10	4	1	7	47.0	-	-	4	100.0	-	-	258	100.0	145	77	36	64.5
釜尾	14	12	1	10	74.8	5	-	7	58.3	396	-	779	66.3	778	147	250	97.9
小塚	8	7	-	11	69.4	3	-	4	57.1	195	-	253	56.5	684	11	3	87.3
西浦	15	12	3	17	70.4	2	1	9	75.0	329	93	897	68.0	773	546	-	109.9
上古閑	11	9	6	26	55.9	8	-	1	11.1	1,209	-	127	9.5	924	412	-	148.4
五丁中原	20	8	4	17	56.1	3	2	3	37.5	375	135	441	46.4	701	235	68	111.6
古閑	11	6	2	12	63.5	1	2	3	50.0	125	329	549	54.7	711	147	145	167.2
桑鶴	14	6	3	7	66.7	-	3	3	50.0	-	398	225	36.1	412	211	-	103.8

農林業センサスからみた農業集落別主要データ(平成27年)(つづき)

区 分	総農家数 (戸)	販売農家数 (戸)	主業農家 (65歳未満 農業専従 者がいる) (戸)	基幹的 農業従事者数 (人)	基幹的 農業従事者の 平均年齢 (歳)	農業後継者有無別農家数			後継者なしの 農家率 (%)	農業後継者有無別経営耕地面積			後継者なしの 農家の経営耕 地面積占有率 (%)	農業経営体の経営耕地面積			1経営体当たり 経営耕地面積 (a)
						同居後継者 あり (戸)	他出後継者 あり (戸)	後継者なし (戸)		同居後継者 あり (a)	他出後継者 あり (a)	後継者なし (a)		田 (a)	畑(樹園地 を除く) (a)	樹園地 (a)	
立福寺	40	32	11	51	65.1	6	3	23	71.9	958	269	2,533	67.4	2,930	666	164	117.5
太郎迫	34	30	19	85	57.2	10	3	17	56.7	2,259	370	2,571	49.4	4,518	612	70	173.3
万楽寺	37	35	20	76	59.9	8	4	23	65.7	1,918	623	2,929	53.5	4,032	1,268	170	156.3
北迫	19	18	5	43	66.0	9	1	8	44.4	1,254	147	1,118	44.4	2,394	125	-	139.9
田上	12	11	4	23	67.6	-	1	10	90.9	-	205	1,766	89.6	1,798	123	50	179.2
柚木	21	17	11	34	60.5	-	2	15	88.2	-	351	1,692	82.8	1,888	155	-	120.2
庄	14	10	2	14	64.8	2	2	6	60.0	175	206	765	66.8	1,049	95	2	114.6
田畑	16	11	8	36	58.9	2	4	5	45.5	304	254	999	64.2	1,051	506	-	141.5
古市	14	12	3	26	66.4	2	3	7	58.3	307	423	843	53.6	1,400	173	-	131.1
坂下	17	10	3	20	65.7	4	-	6	60.0	608	-	696	53.4	1,068	236	-	130.4
小萩	5	-	-	-	-	-	-	-	-	-	-	-	-	-	-	-	-
赤水	10	10	5	22	60.1	3	2	5	50.0	370	186	449	44.7	744	231	30	100.5
川東	12	9	2	19	62.4	1	-	8	88.9	70	-	1,032	93.6	903	40	159	122.4
豆尾	14	12	1	13	72.7	4	4	4	33.3	176	394	279	32.9	764	58	27	70.8
川上村	284	213	105	443	60.2	60	33	120	56.3	10,875	4,164	17,686	54.0	30,163	11,833	209	196.3
尾当, 西尾当	8	5	3	10	58.0	1	-	4	80.0	-	-	750	100.0	690	60	-	187.5
井上	25	22	17	66	54.5	12	-	10	45.5	2,521	-	1,787	41.5	3,055	1,253	-	195.8
立石	24	21	15	57	59.6	6	4	11	52.4	1,075	613	1,504	47.1	9,157	2,265	25	520.3
大鳥居	24	23	15	54	56.7	6	4	13	56.5	1,410	520	2,215	53.4	2,932	1,213	-	180.2
原口, 糸山	24	17	8	34	57.6	5	-	12	70.6	710	-	2,256	76.1	2,248	711	7	174.5
小糸山	11	11	8	24	56.1	4	-	7	63.6	527	-	670	56.0	386	811	-	108.8
鹿子木	9	5	1	7	65.1	-	1	4	80.0	-	125	333	72.7	435	23	-	91.6
楠古閑	10	9	3	11	66.7	2	2	5	55.6	223	125	664	65.6	921	91	-	112.4
梶尾一区	29	24	11	51	59.4	3	4	17	70.8	952	687	2,828	63.3	3,215	1,417	-	185.3
梶尾二区	36	25	16	57	62.1	5	3	17	68.0	1,077	380	2,896	66.5	2,460	1,893	-	174.1
西梶尾	17	13	3	20	62.3	3	5	5	38.5	728	642	583	29.9	1,020	918	15	150.2
長峯	3	2	x	x	x	x	x	x	x	x	x	x	x	x	x	x	x
鶴	15	7	2	12	68.8	3	1	3	42.9	444	510	171	15.2	968	157	-	160.7
飛田本村	9	3	-	6	78.2	-	2	1	33.3	-	114	30	20.8	114	30	-	48.0
飛田一本木	6	2	x	x	x	x	x	x	x	x	x	x	x	x	x	x	x
中尾	8	8	3	14	65.1	5	-	3	37.5	986	-	296	23.1	904	279	99	160.3
楠原	11	10	-	9	75.8	2	3	5	50.0	98	176	526	65.8	1,138	692	30	169.1
馬出	12	4	-	3	75.7	1	2	1	25.0	34	97	40	23.4	151	20	-	42.8
羽田	3	2	x	x	x	x	x	x	x	x	x	x	x	x	x	x	x
植木町	43	37	9	73	65.8	6	5	26	70.3	919	564	4,502	75.2	3,475	2,135	375	161.8
小道草葉	34	31	9	63	65.1	6	5	20	64.5	919	564	2,599	63.7	2,186	1,575	321	131.7
仁連塔	8	6	-	10	70.5	-	-	6	100.0	-	-	1,903	100.0	1,289	560	54	317.2
植木	1	-	-	-	-	-	-	-	-	-	-	-	-	-	-	-	-
山東村	158	116	37	222	63.6	17	11	88	75.9	3,221	2,011	10,155	66.0	10,183	4,620	609	134.0
一木	11	7	2	17	60.5	2	2	3	42.9	498	735	418	25.3	1,390	236	25	235.9
上岩野	24	12	2	21	67.6	3	1	8	66.7	351	60	567	58.0	519	407	77	77.2
下岩野	26	19	5	35	63.9	1	-	18	94.7	154	-	1,670	91.6	1,029	757	38	96.0
有泉	22	22	12	45	60.8	2	1	19	86.4	671	50	2,372	76.7	1,738	1,101	254	140.6
古閑	41	34	13	69	62.1	7	7	20	58.8	1,402	1,166	2,655	50.8	3,758	1,337	128	158.3
石川	16	11	1	15	72.6	1	-	10	90.9	47	-	1,147	96.1	904	269	21	119.4

農林業センサスからみた農業集落別主要データ(平成27年)(つづき)

区分	総農家数 (戸)	販売農家数 (戸)	満年齢専従者 が いる (戸)	主業農家 (65歳未 満) (戸)	農業従事者数 基幹的 (人)	農業従事者の 平均年齢 基幹的 (歳)	農業後継者有無別農家数			後継者なしの 農家率 (%)	農業後継者有無別経営耕地面積			後継者なしの 経営耕地 面積 占有率 (%)	農業経営体の経営耕地面積			1経営体当たり 経営耕地面積 (a)
							同居後継者 あり (戸)	他出後継者 あり (戸)	後継者なし (戸)		同居後継者 あり (a)	他出後継者 あり (a)	後継者なし (a)		田 (a)	畑(樹園地 を除く) (a)	樹園地 (a)	
小野	18	11	2	20	65.8	1	-	10	90.9	98	-	1,326	93.1	845	513	66	129.5	
桜井村	156	125	71	283	59.3	39	11	75	60.0	5,627	1,242	8,312	54.8	12,509	2,319	553	122.1	
舞尾	16	10	3	23	60.7	3	-	7	70.0	629	-	753	54.5	977	405	-	138.2	
高瀬口	1	-	-	-	-	-	-	-	-	-	-	-	-	-	-	-	-	
長浦	5	3	x	x	x	x	x	x	x	x	x	x	x	x	x	x	x	
新村・松原	4	4	2	11	61.7	1	-	3	75.0	100	-	280	73.7	203	177	-	95.0	
滴水	15	12	8	27	59.7	4	-	8	66.7	728	-	1,012	58.2	1,643	284	13	149.2	
平野	22	20	19	58	55.5	7	3	10	50.0	814	368	1,108	48.4	1,553	734	3	114.5	
停車場	1	1	x	x	x	x	x	x	x	x	x	x	x	x	x	x	x	
荻迫	41	38	21	98	59.6	18	2	18	47.4	2,496	271	1,868	40.3	4,460	32	143	122.0	
鎧田	14	11	6	18	63.7	2	1	8	72.7	501	73	966	62.7	1,249	291	-	140.0	
向坂	17	14	3	24	59.0	3	2	9	64.3	280	139	1,073	71.9	1,311	167	14	106.6	
投刀塚	20	12	8	22	62.4	1	2	9	75.0	79	226	1,049	77.5	807	167	380	112.8	
菱形村	203	163	108	421	58.2	50	16	97	59.5	9,141	3,711	14,138	52.4	9,132	10,359	7,926	167.2	
辺田野	41	36	28	115	56.6	24	-	12	33.3	4,078	-	2,423	37.3	2,683	2,683	1,162	176.4	
笹尾	11	10	6	23	61.1	-	1	9	90.0	-	400	1,793	81.8	290	492	1,411	219.3	
山口	6	6	1	8	67.1	-	1	5	83.3	-	204	401	66.3	-	30	575	100.8	
木留	15	7	7	21	56.7	2	2	3	42.9	611	1,050	714	30.1	812	612	951	339.3	
上古閑	23	20	13	45	58.0	5	3	12	60.0	615	590	1,430	54.3	796	1,054	785	131.8	
原古閑	14	12	10	29	60.0	2	1	9	75.0	1,069	30	1,076	49.5	752	715	708	181.3	
円台寺	6	4	2	11	57.5	1	1	2	50.0	61	320	666	63.6	246	441	360	261.8	
生野	5	5	4	8	64.4	1	-	4	80.0	92	-	279	75.2	74	227	70	74.2	
那知	3	3	1	7	57.9	1	-	2	66.7	81	-	284	77.8	177	127	61	121.7	
内目	36	27	15	64	55.6	8	3	16	59.3	1,688	440	2,236	51.2	1,983	1,377	1,404	176.4	
埋原	18	14	7	34	60.2	2	2	10	71.4	255	313	1,313	69.8	480	1,243	158	134.4	
七本	25	19	14	56	60.0	4	2	13	68.4	591	364	1,523	61.5	839	1,358	281	130.4	
田原村	213	146	51	252	64.2	36	14	96	65.8	4,941	1,646	12,337	65.2	11,680	4,229	3,015	130.5	
後古閑, 萩尾	28	20	7	39	66.3	3	1	16	80.0	310	98	1,856	82.0	1,501	726	37	113.2	
古閑鞍掛	40	27	13	52	62.0	8	2	17	63.0	1,214	250	2,160	59.6	2,323	1,178	123	134.2	
西山	23	13	3	18	65.3	3	1	9	69.2	494	65	952	63.0	918	566	27	116.2	
中尾, 市尾	15	12	7	29	57.6	2	1	9	75.0	280	180	1,259	73.2	1,279	440	-	143.3	
小畑, 平原	17	10	1	16	70.6	2	1	7	70.0	141	43	601	76.6	565	220	-	78.5	
本村, 迎原, 宿, 中久保	17	14	7	24	64.9	7	1	6	42.9	1,180	60	833	40.2	1,228	360	485	148.1	
中谷	6	5	-	7	71.1	-	2	3	60.0	-	290	255	46.8	422	123	-	109.0	
大平	19	16	2	20	70.3	5	2	9	56.3	518	153	1,443	68.3	868	257	989	132.1	
鈴麦	18	8	1	12	71.1	1	1	6	75.0	52	78	523	80.1	507	96	50	81.6	
谷, 舟底	30	21	10	35	59.5	5	2	14	66.7	752	429	2,455	67.5	2,069	263	1,304	181.8	
山本村	253	187	95	405	61.3	40	27	120	64.2	6,037	3,501	17,165	64.3	16,391	9,414	927	142.2	
味取	1	-	-	-	-	-	-	-	-	-	-	-	-	-	-	-	-	
山本	61	51	26	108	61.8	12	8	31	60.8	1,680	751	4,729	66.0	5,375	1,664	150	138.3	
内	37	29	15	77	63.0	5	7	17	58.6	1,066	1,098	2,629	54.9	3,293	1,470	30	165.3	
甲	35	17	8	34	61.8	3	2	12	70.6	283	223	1,393	73.4	807	1,047	45	111.7	
乙	90	66	35	153	59.9	16	8	42	63.6	2,415	1,004	6,117	64.1	4,399	4,896	241	144.5	
色出	29	24	11	33	61.9	4	2	18	75.0	593	425	2,297	69.3	2,517	337	461	138.1	
吉松村	233	174	45	292	66.4	34	20	120	69.0	5,398	2,904	20,559	71.2	24,377	4,140	552	167.1	

農林業センサスからみた農業集落別主要データ(平成27年)(つづき)

区 分	総農家数 (戸)	販売農家数 (戸)	主業農家 (65歳未満 農業専従 者がいる) (戸)	基幹的 農業従事者数 (人)	基幹的 農業従事者の 平均年齢 (歳)	農業後継者有無別農家数			後継者なしの 農家率 (%)	農業後継者有無別経営耕地面積			後継者なしの 農家の経営耕 地面積占有率 (%)	農業経営体の経営耕地面積			1経営体当たり 経営耕地面積 (a)
						同居後継者 あり (戸)	他出後継者 あり (戸)	後継者なし (戸)		同居後継者 あり (a)	他出後継者 あり (a)	後継者なし (a)		田 (a)	畑(樹園地 を除く) (a)	樹園地 (a)	
大井	39	33	5	48	69.7	11	4	18	54.5	1,113	597	1,789	51.1	2,296	980	223	106.0
亀甲東	40	35	16	77	65.1	3	8	24	68.6	440	1,269	3,966	69.9	5,005	640	30	162.1
亀甲中	18	11	5	27	60.6	5	1	5	45.5	772	83	1,155	57.5	1,908	102	-	182.7
亀甲西	20	11	1	14	72.4	1	1	9	81.8	142	179	521	61.9	484	208	150	76.5
今藤	21	15	5	24	62.0	2	-	13	86.7	755	-	1,919	71.8	2,319	337	18	178.3
豊田北	14	9	6	19	63.2	-	-	9	100.0	-	-	2,665	100.0	2,758	29	58	316.1
豊田南	14	6	1	5	70.0	2	-	4	66.7	153	-	294	65.8	397	50	-	74.5
平井	22	17	4	25	60.8	3	1	13	76.5	944	335	3,331	72.3	4,092	511	7	271.2
宝田	16	14	1	18	77.2	4	3	7	50.0	313	280	1,037	63.6	1,522	96	12	116.4
舟島	19	13	1	22	69.0	3	2	8	61.5	766	161	2,049	68.9	1,966	1,025	13	214.6
伊知坊	10	10	-	13	70.9	-	-	10	100.0	-	-	1,833	100.0	1,630	162	41	203.7
田底村	170	113	34	177	64.8	38	8	67	59.3	8,867	1,020	10,012	50.3	16,878	2,775	271	176.3
慈恩寺	16	12	2	14	67.4	2	1	9	75.0	425	104	1,151	68.5	1,159	413	108	140.0
加村	14	5	-	8	74.3	1	-	4	80.0	83	-	481	85.3	544	20	-	112.8
温泉	8	5	-	4	62.0	1	-	4	80.0	120	-	234	66.1	272	57	25	70.8
平島	11	6	-	8	65.1	2	-	4	66.7	927	-	284	23.5	471	740	-	201.8
山城	15	11	6	24	59.1	2	1	8	72.7	983	100	2,520	69.9	3,493	110	-	327.5
芦原	31	24	10	43	68.3	11	3	10	41.7	1,279	540	1,330	42.2	2,871	278	-	131.2
二田	19	13	6	22	58.3	5	1	7	53.8	2,470	45	855	25.4	2,759	608	3	259.2
大塚	15	9	-	12	69.1	2	-	7	77.8	245	-	723	74.7	732	231	30	99.3
宮原	15	10	4	18	65.9	3	2	5	50.0	841	231	914	46.0	1,720	161	105	198.6
西宮原	25	18	6	24	62.8	9	-	9	50.0	1,494	-	1,520	50.4	2,857	157	-	177.3
北宮原	1	-	-	-	-	-	-	-	-	-	-	-	-	-	-	-	-