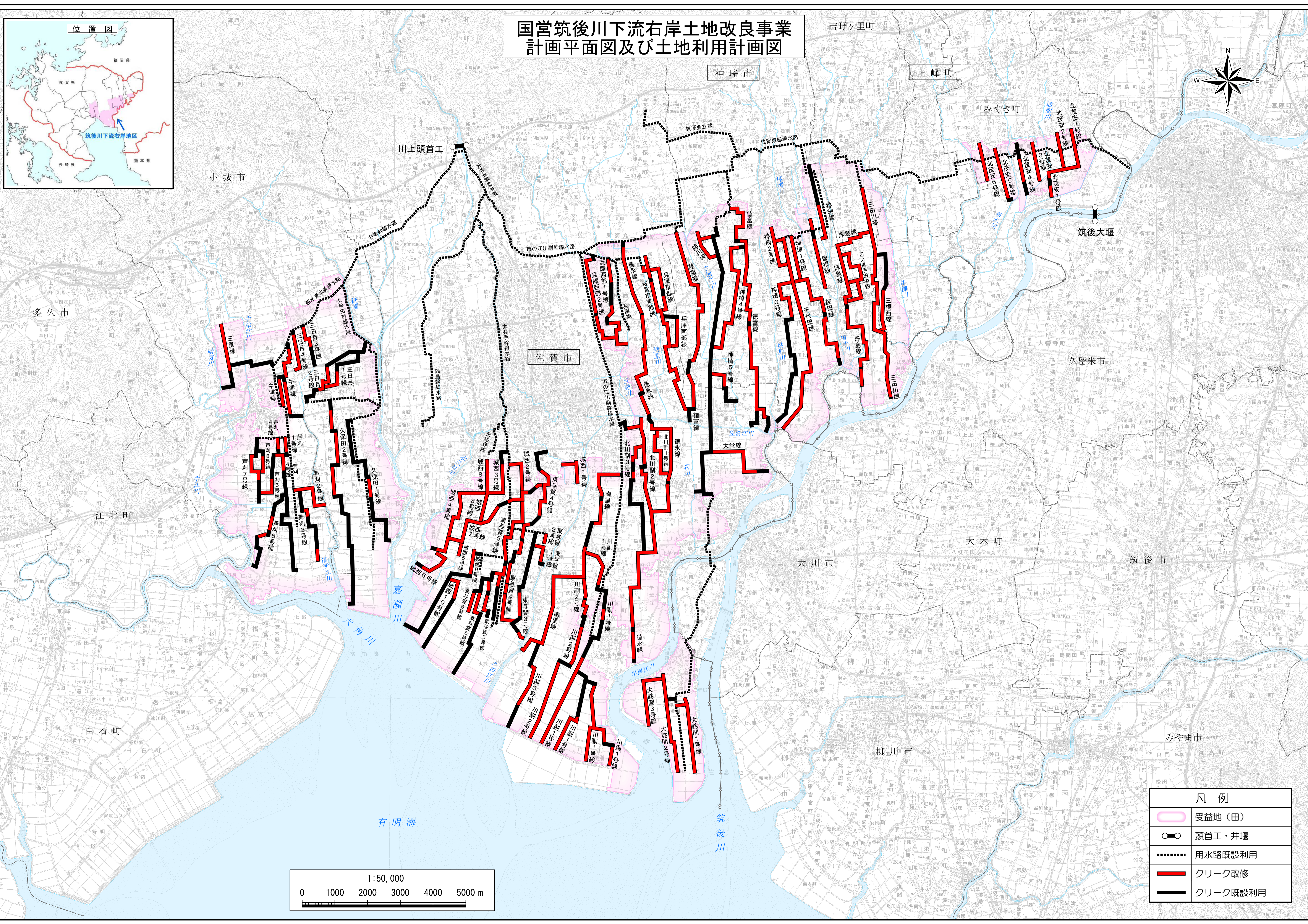
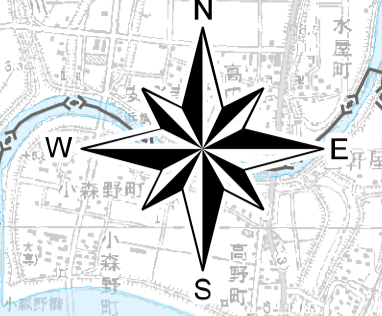
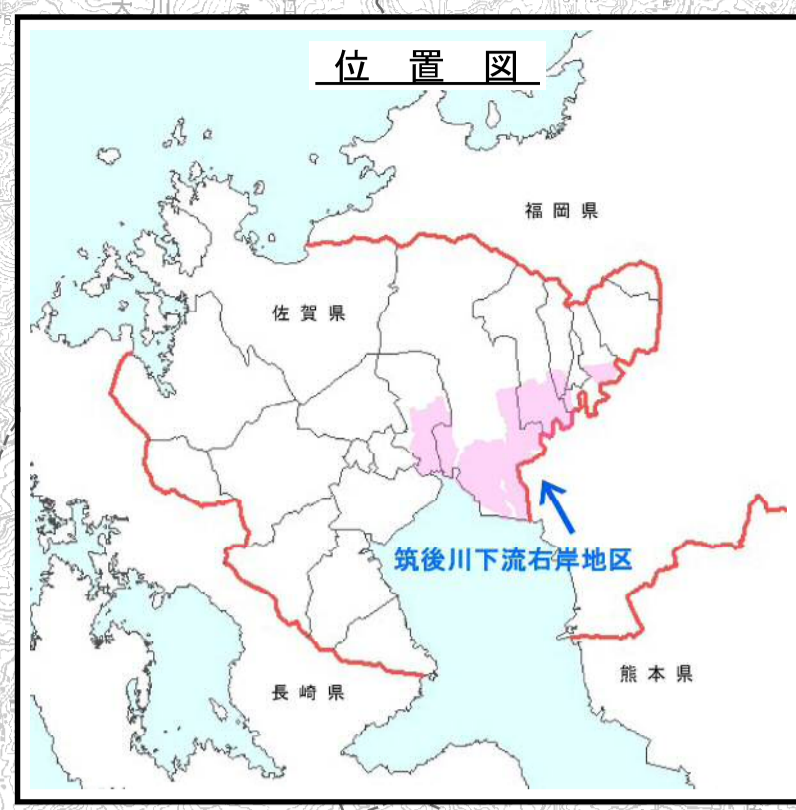
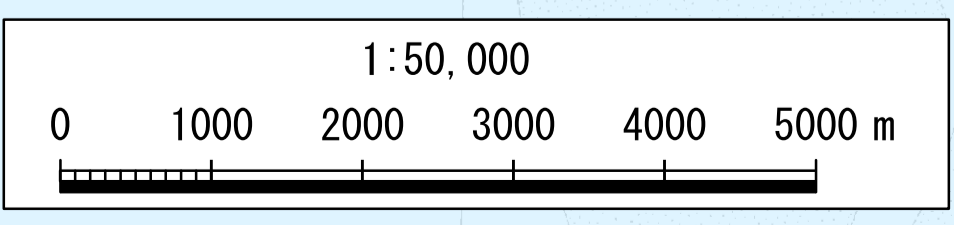


国営筑後川下流右岸土地改良事業 計画平面図及び土地利用計画図



凡例	
	受益地(田)
	頭首工・井堰
	用水路既設利用
	クリーク改修
	クリーク既設利用



「この地図は、国土地理院長の承認を得て、同院発行の数値地図50000(地図画像)を複製したものである。(承認番号 平23情復、第531号)」