

食料品アクセス困難人口の割合 (2015年)
(46 鹿児島県)

資料：農林水産政策研究所

- 注1 アクセス困難人口とは、店舗まで500m以上かつ自動車を利用できない65歳以上の高齢者を指す。
- 注2 アクセス困難人口の割合とは、65歳以上人口全体に占めるアクセス困難人口の割合を表す。
- 注3 店舗は生鮮食料品販売店舗、百貨店、総合スーパー、食料品スーパー、コンビニエンスストアである。

食料品アクセス困難人口の割合（2015年）

（46 鹿児島県）


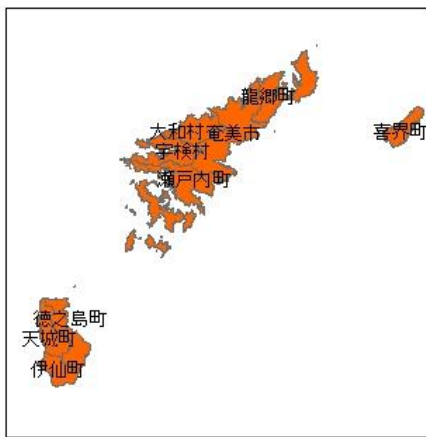
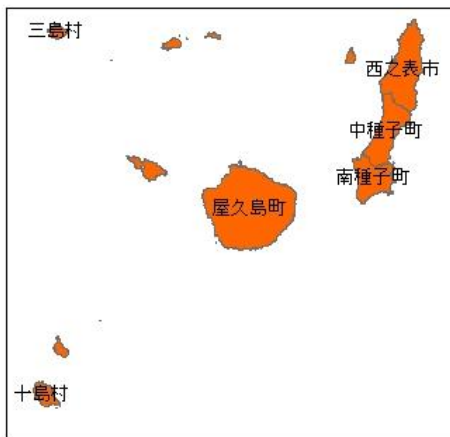
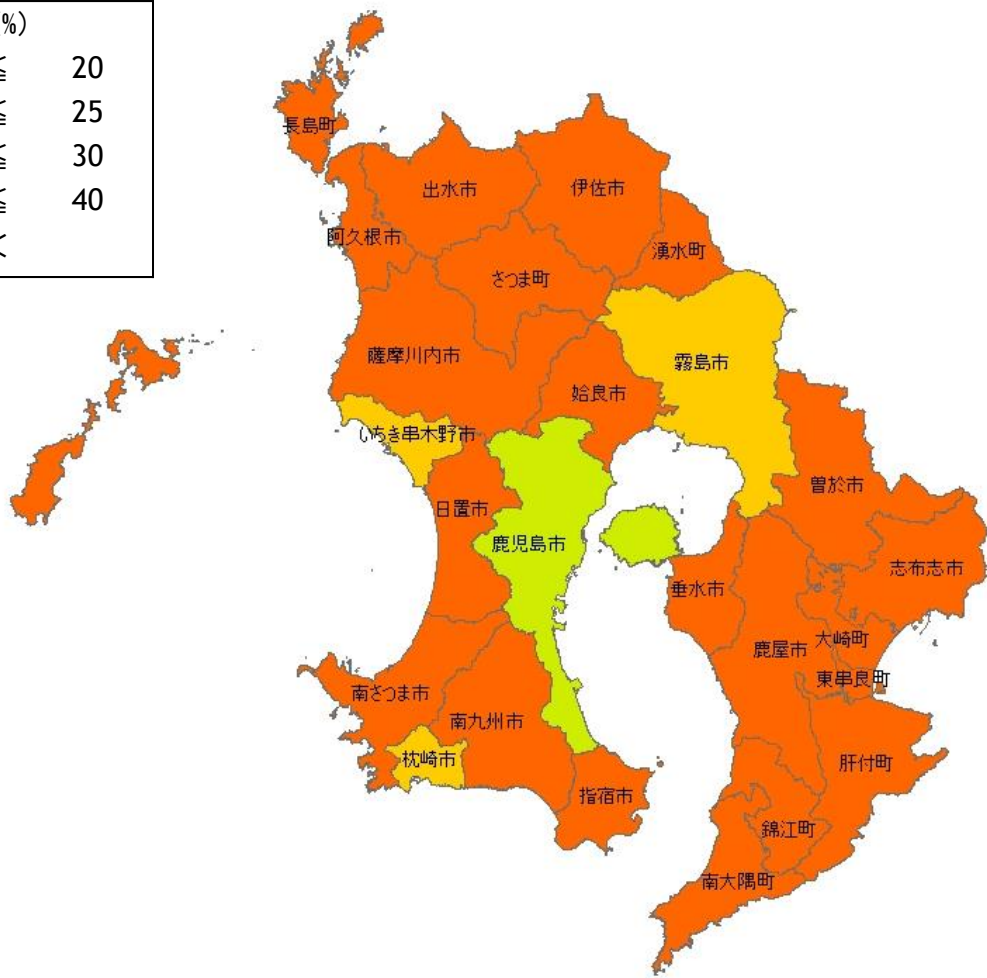
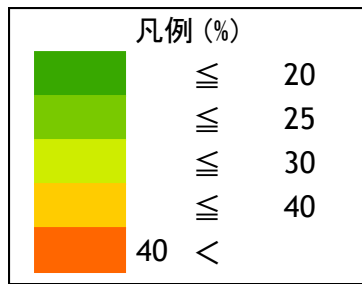
市町村コード	市町村名	困難人口割合	市町村コード	市町村名	困難人口割合
46201	鹿児島市	21	46482	東串良町	34
46203	鹿屋市	31	46490	錦江町	40
46204	枕崎市	30	46491	南大隅町	42
46206	阿久根市	35	46492	肝付町	36
46208	出水市	34	46501	中種子町	39
46210	指宿市	35	46502	南種子町	39
46213	西之表市	44	46505	屋久島町	39
46214	垂水市	34	46523	大和村	51
46215	薩摩川内市	33	46524	宇検村	52
46216	日置市	32	46525	瀬戸内町	52
46217	曾於市	33	46527	龍郷町	43
46218	霧島市	29	46529	喜界町	46
46219	いちき串木野市	29	46530	徳之島町	45
46220	南さつま市	36	46531	天城町	45
46221	志布志市	33	46532	伊仙町	46
46222	奄美市	42	46533	和泊町	45
46223	南九州市	37	46534	知名町	47
46224	伊佐市	34	46535	与論町	52
46225	始良市	31			
46303	三島村	40			
46304	十島村	78			
46392	さつま町	36			
46404	長島町	38			
46452	湧水町	33			
46468	大崎町	33			

資料：農林水産政策研究所

注1 アクセス困難人口とは、店舗まで500m以上かつ自動車を利用できない65歳以上の高齢者を指す。

注2 アクセス困難人口の割合とは、65歳以上人口全体に占めるアクセス困難人口の割合を表す。

注3 店舗は生鮮食料品販売店舗、百貨店、総合スーパー、食料品スーパー、コンビニエンスストアである。



75歳以上 食料品アクセス困難人口の割合 (2015年)
(46 鹿児島県)

資料：農林水産政策研究所

注 アクセス困難人口の割合とは、75歳以上人口全体に占める75歳以上アクセス困難人口の割合を表す。

75歳以上 食料品アクセス困難人口の割合（2015年）
（46 鹿児島県）

市町村コード	市町村名	困難人口割合	市町村コード	市町村名	困難人口割合
46201	鹿児島市	28	46482	東串良町	44
46203	鹿屋市	41	46490	錦江町	49
46204	枕崎市	38	46491	南大隅町	51
46206	阿久根市	45	46492	肝付町	45
46208	出水市	45	46501	中種子町	48
46210	指宿市	45	46502	南種子町	49
46213	西之表市	54	46505	屋久島町	49
46214	垂水市	43	46523	大和村	60
46215	薩摩川内市	43	46524	宇検村	61
46216	日置市	43	46525	瀬戸内町	62
46217	曾於市	43	46527	龍郷町	54
46218	霧島市	39	46529	喜界町	55
46219	いちき串木野市	38	46530	徳之島町	55
46220	南さつま市	45	46531	天城町	54
46221	志布志市	44	46532	伊仙町	54
46222	奄美市	52	46533	和泊町	54
46223	南九州市	46	46534	知名町	56
46224	伊佐市	44	46535	与論町	60
46225	始良市	42			
46303	三島村	46			
46304	十島村	87			
46392	さつま町	46			
46404	長島町	48			
46452	湧水町	43			
46468	大崎町	45			

資料：農林水産政策研究所

注 アクセス困難人口の割合とは、75歳以上人口全体に占める75歳以上アクセス困難人口の割合を表す。