

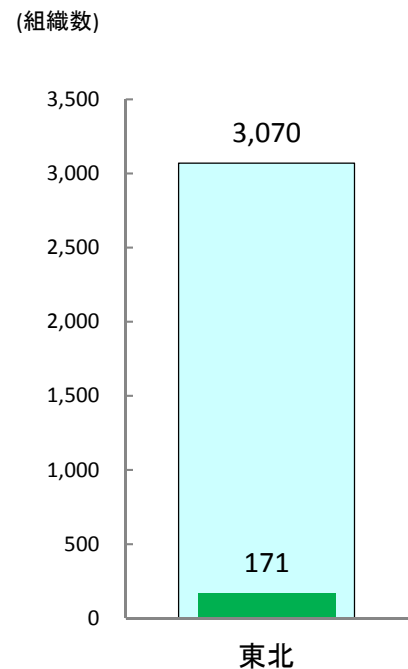
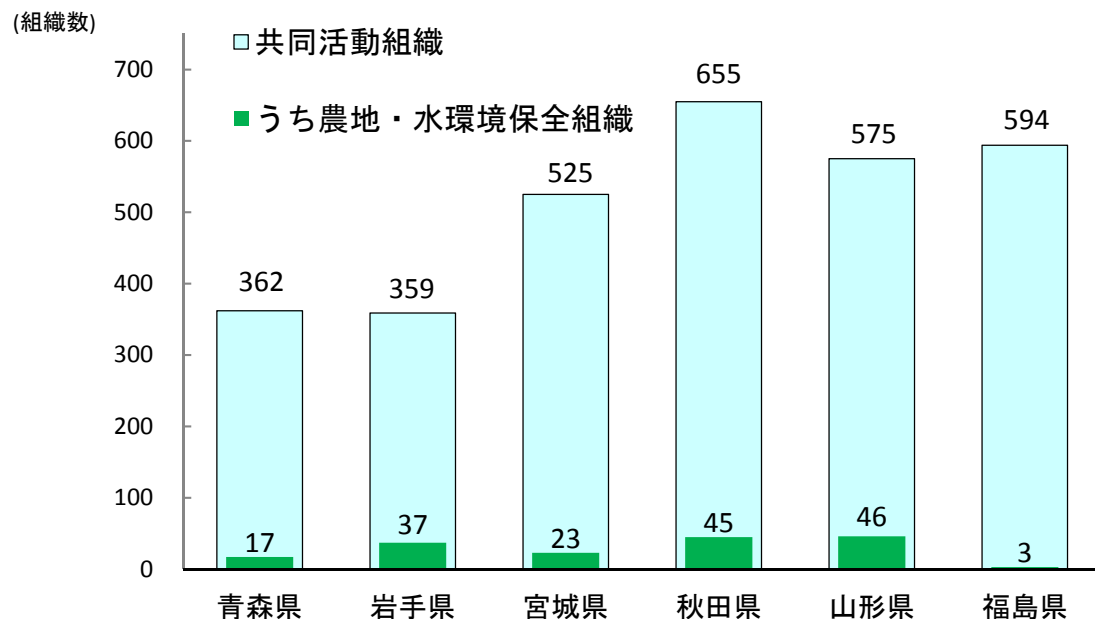
# 農地・水保全管理支払交付金 東北管内の取組状況(平成25年度実績)

- 東北管内227市町村の約8割に当たる173市町村で取組。
- 共同活動の組織数は、管内に3,070組織あり、秋田県(655)、福島県(594)、山形県(575)の順。
- より広域化した「農地・水保全管理組織」は、管内全体で171組織あり、山形県(46)、秋田県(45)の順。

## ①実施市町村

県名	青森県	岩手県	宮城県	秋田県	山形県	福島県	東北6県合計
市町村数	40	33	35	25	35	59	227 (100%)
取組んでいる	29	25	22	24	33	40	173 (76%)
取組んでいない	11	8	13	1	2	19	54 (24%)

## ②共同活動支援交付金に係る活動組織数



### ○農地・水環境保全組織

旧市町村単位等の広域エリアにおいて、集落又は活動組織及びその他関係者の協定に基づき組織され、農地・農業用水等の資源と地域環境の保全管理活動を円滑に実施することを目的として設立。

### ○農地・水環境保全組織への支援内容

- ・組織の設立等の際に必要な経費を支援。
- ・農業施設の劣化状況の把握等により、施設の長寿命化対策の計画的な推進等を図る「地域資源保全プラン」の策定を支援。

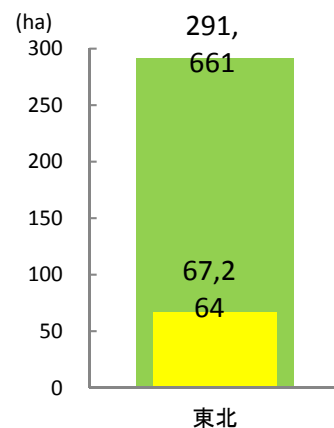
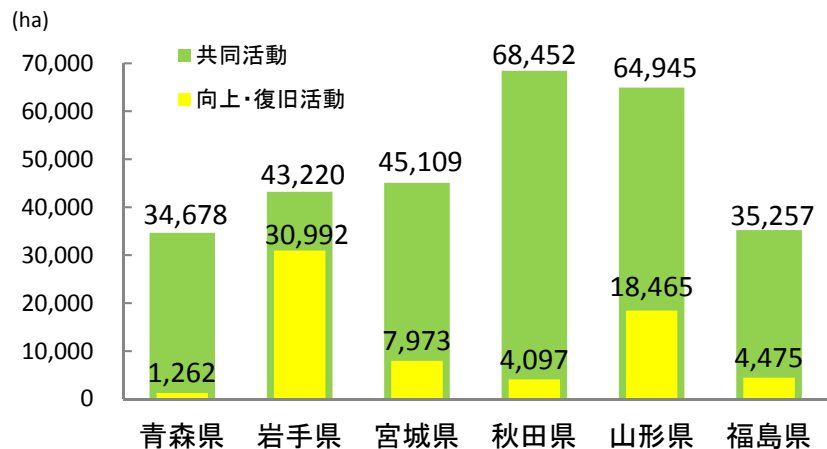
### ○土地改良長期計画目標

- ・地域が主体となった地域資源の総合的な管理体制を1,300地域において整備。(平成28年度)

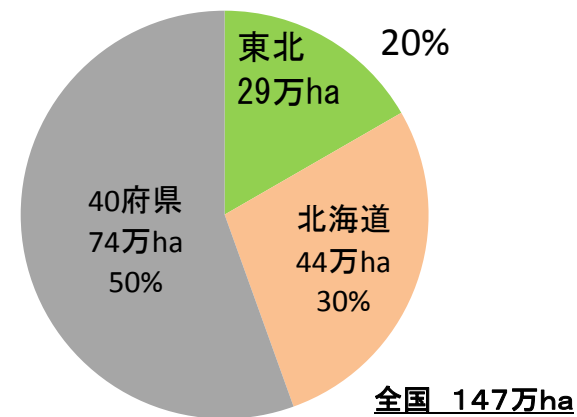
# 農地・水保全管理支払交付金 東北管内の取組状況（平成25年度実績）

- 共同活動支援交付金に係る活動の取組面積は約29万haで、農振農用地面積（83万ha）に占める割合は35%。
- 全国における東北の共同活動のシェアは20%、農振農用地面積のシェア（20%）と同等。  
県別に見ると、山形県が54%と最も多く、次いで秋田県47%、宮城県37%。
- 向上活動支援交付金及び復旧活動支援交付金の取組面積は約7万haで農振農用地面積（83万ha）に占める割合は8%。

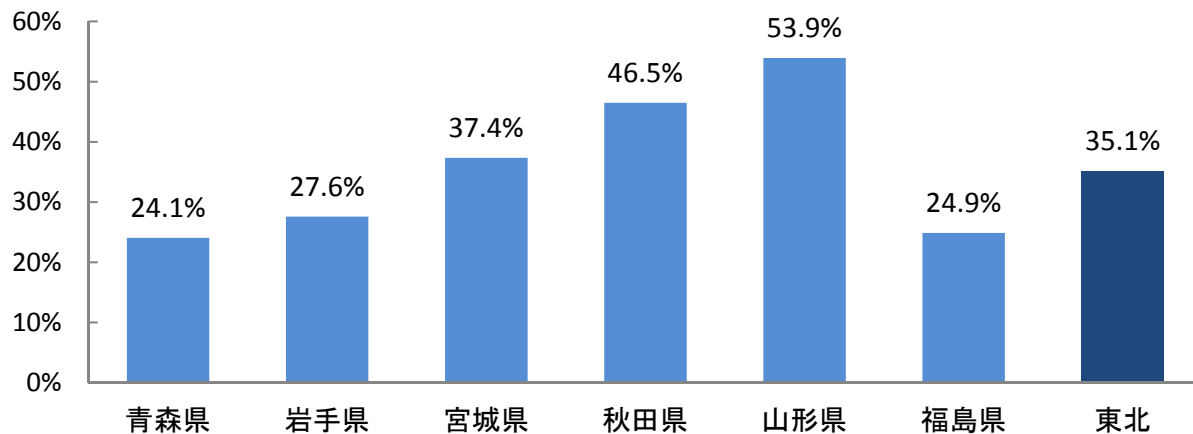
① 共同活動支援交付金、向上・復旧活動支援交付金に係る取組み面積



② 共同活動支援交付金に係る取組み面積（東北の全国シェア）



③ 農振農用地に占める共同活動取組面積の割合



④ 農振農用地面積（東北の全国シェア）

