

# 振興山村位置図

(青森県)

## 図面（凡例）の見方

### 1. 振興山村

昭和 25 年 2 月 1 日時点の市町村境界を基に振興山村として指定されている区域を着色している。  
なお、振興山村の境界の中には、当時の市町村境界が未確定であった等の理由により、確定していないものが含まれるため、詳細な境界は当該市町村への確認が必要である。

### 2. 郡市界・町村界

平成 27 年 4 月 1 日時点の郡市界を太実線で、町村界を実線で分けを行うとともに、平成 27 年 4 月 1 日時点の郡市名及び町村名を記入している（郡名は  で記入）。

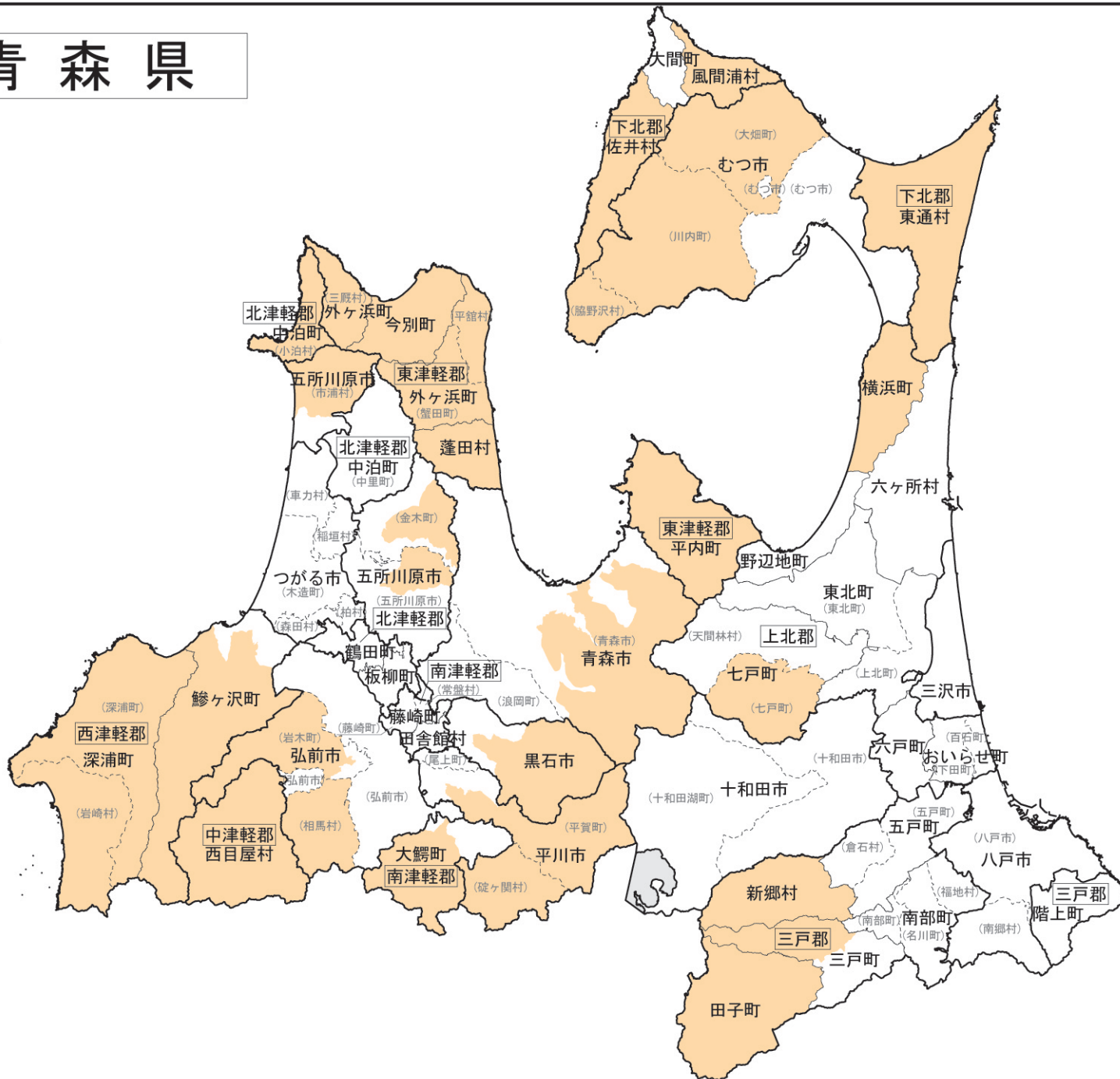
### 3. 合併前市町村界





平成 11 年 3 月 31 日時点の市町村界を破線で分けするとともに、平成 11 年 3 月 31 日時点の市町村名を（ ）で記入している。

## 表の見方

- 「市町村名」欄の「○」は、市町村全域が振興山村であることを示す。
- 「合併前市町村名」欄について、裸書は平成 16 年 4 月 1 日より後の合併を、（ ）書きは平成 11 年 3 月 31 日～平成 16 年 4 月 1 日の間の合併を、（斜字）はそれ以前の合併を示す。

# 青森県



凡 例	
	振興山村
	郡市界
	町村界
	合併前市町村界

[青森県]

		区 域		指定番号	指定年度
郡 名	市町村名 R3. 4. 1	(合併前市町村名) H11. 3. 31	旧市町村名 S25. 2. 1		
	青森市	青森市	荒川村、横内村、浜館村、東岳村	第 941号	4 6
	黒石市		山形村	第 942号	4 6
	五所川原市	五所川原市	飯詰村	第 943号	4 6
		金木町	喜良市村	第 710号	4 5
		市浦村	相内村、脇元村	第 184号	4 2
	むつ市	川内町 ○	川内町	第 711号	4 5
		大畑町 ○	大畑町	第 712号	4 5
		脇野沢村 ○	脇野沢村	第 185号	4 2
	弘前市	岩木町	岩木村	第 183号	4 2
		相馬村 ○	相馬村	第 501号	4 4
	平川市	平賀町	竹館村	第 502号	4 4
		碓ヶ関村 ○	碓ヶ関村	第 709号	4 5
東津軽郡	平内町 ○		小湊町、西平内村、東平内村	第 706号	4 5
	今別町 ○		今別村、一本木村	第 500号	4 4
	蓬田村 ○		蓬田村	第 707号	4 5
	外ヶ浜町 ○	蟹田町 ○	蟹田町	第 944号	4 6
		平館村 ○	平館村	第 325号	4 3
		三厩村 ○	三厩村	第 326号	4 3
西津軽郡	鱒ヶ沢町		赤石村	第 80号	4 1
			中村	第 708号	4 5
	深浦町 ○	深浦町 ○	深浦町、大戸瀬村	第 327号	4 3
		岩崎村 ○	岩崎村	第 328号	4 3
中津軽郡	西目屋村 ○		西目屋村	第 81号	4 1
南津軽郡	大鰐町		大鰐町	第 945号	4 6
北津軽郡	中泊町	小泊村 ○	小泊村	第 5号	4 0
上北郡	七戸町	七戸町 ○	七戸町	第 946号	4 6
	横浜町 ○		横浜村	第 947号	4 6
下北郡	東通村 ○		東通村	第 503号	4 4
	風間浦村 ○		風間浦村	第 329号	4 3
	佐井村 ○		佐井村	第 6号	4 0
三戸郡	三戸町		猿辺村	第 504号	4 4
	田子町 ○		田子町、上郷村	第 82号	4 1
	新郷村 ○		戸来村、野沢村	第 186号	4 2