

振興山村位置図

(山形県)

図面（凡例）の見方

1. 振興山村

昭和 25 年 2 月 1 日時点の市町村境界を基に振興山村として指定されている区域を着色している。
なお、振興山村の境界の中には、当時の市町村境界が未確定であった等の理由により、確定していないものが含まれるため、詳細な境界は当該市町村への確認が必要である。

2. 郡市界・町村界

平成 27 年 4 月 1 日時点の郡市界を太実線で、町村界を実線で区分けを行うとともに、平成 27 年 4 月 1 日時点の郡市名及び町村名を記入している（郡名は で記入）。

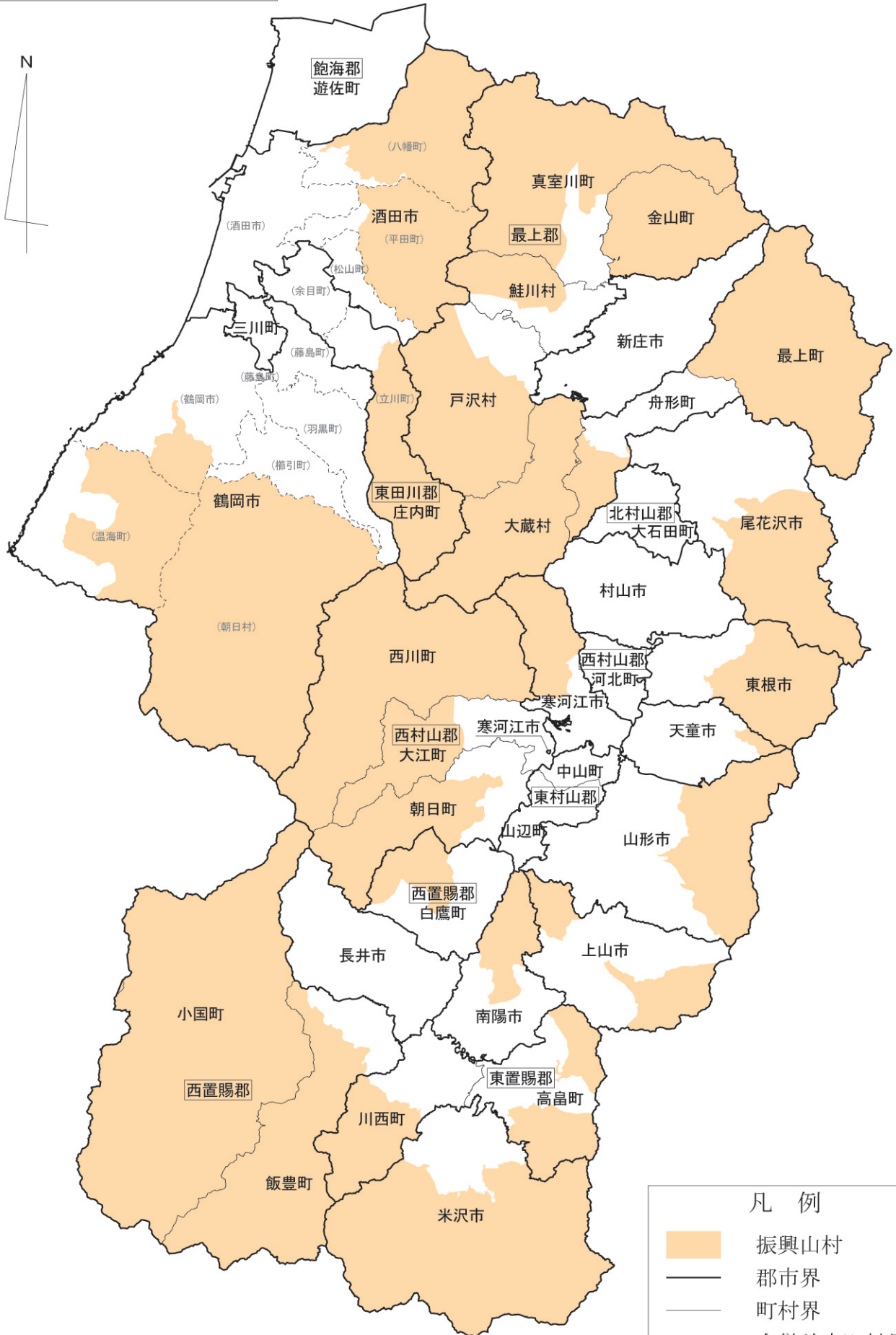
3. 合併前市町村界

平成 11 年 3 月 31 日時点の市町村界を破線で区分けするとともに、平成 11 年 3 月 31 日時点の市町村名を（ ）で記入している。





表の見方

- 「市町村名」欄の「○」は、市町村全域が振興山村であることを示す。
- 「合併前市町村名」欄について、裸書は平成 16 年 4 月 1 日より後の合併を、（ ）書きは平成 11 年 3 月 31 日～平成 16 年 4 月 1 日の間の合併を、（斜字）はそれ以前の合併を示す。

山形県



凡例

-  振興山村
-  郡市界
-  町村界
-  合併前市町村界

〔山形県〕

		区 域		指定番号	指定 年度
郡 名	市町村名 R3. 4. 1	(合併前市町村名) H11. 3. 31	旧市町村名 S25. 2. 1		
西村山郡	山形市	鶴岡市 朝日村 ○ 温海町 八幡町 平田町	東沢村、高瀬村、山寺村	第 972号	4 6
	米沢市		万世村、山上村、南原村、三沢村	第 345号	4 3
	鶴岡市		田川村	第 973号	4 6
			大泉村、本郷村、東村	第 348号	4 3
			福栄村、山戸村	第1, 173号	4 7
	寒河江市		白岩村	第 974号	4 6
	上山市		東村、山元村	第 732号	4 5
	天童市		田麦野村	第 522号	4 4
	東根市		東郷村、高崎村	第 201号	4 2
	尾花沢市		玉野村、常磐村	第 346号	4 3
	南陽市		吉野村、金山村	第 975号	4 6
	酒田市		日向村、大沢村	第 202号	4 2
			田沢村、北俣村	第 523号	4 4
			西山村、川土居村、本道寺村、大井沢村	第 94号	4 1
最上郡	朝日町		西五百川村	第 17号	4 0
	大江町		七軒村	第 16号	4 0
	金山町 ○		金山町	第 524号	4 4
	最上町 ○		東小国村、西小国村	第 734号	4 5
	舟形町		堀内村	第 976号	4 6
	真室川町		安楽城村、及位村	第 203号	4 2
	大蔵村 ○		大蔵村	第 96号	4 1
	鮭川村		豊田村	第 977号	4 6
	戸沢村		古口村、角川村	第 733号	4 5
	東置賜郡	高島町		和田村、二井宿村	第 347号
西置賜郡	川西町		玉庭村	第 735号	4 5
	小国町 ○		小国町、南小国村、北小国村、津川村	第 15号	4 0
東田川郡	白鷹町		鮎貝村	第 521号	4 4
	飯豊町		豊川村、中津川村	第 736号	4 5
	庄内町	立川町	立谷沢村	第 95号	4 1