

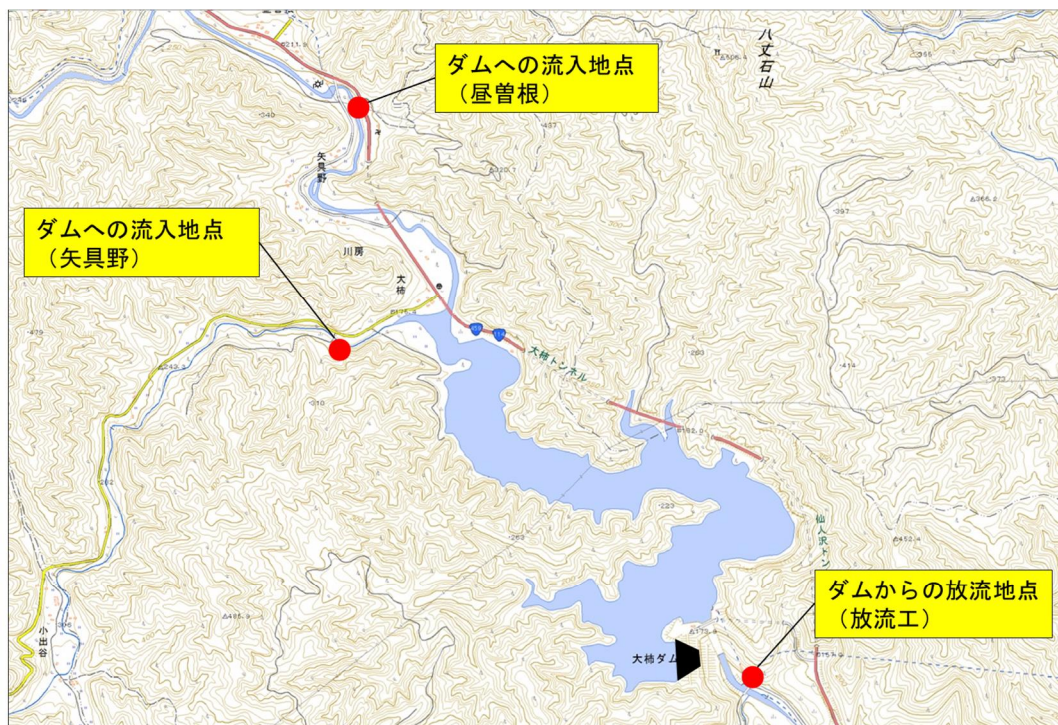
## 別添 3



ダム流入・放流地点の調査結果

増水時

## 調査内容

1. 調査地点 ダムへの流入地点2箇所（屋曽根、矢具野）  
ダムからの放流地点1箇所（放流工）



(凡例)  : FWL 170.0の湛水範囲  : 調査位置

2. 採水頻度 各調査地点において、増水を検知してから22時間（2時間毎）  
又は11時間（1時間毎）。
3. 採水方法・期間  
各調査地点に自動採水器を設置し、増水時に採水を行った。

### 【設置期間】

年度	流入		流出
	屋曽根	矢具野	放流工
2025年	5月25日～11月3日	5月25日～11月3日	5月24日～11月3日

4. 調査項目

調査年	水質調査
2025年	SS、濁度、 <sup>137</sup> Cs

## 5. 分析方法

測定項目		単位	測定方法
室内分析	濁度	度	JIS K 0101 9.4
	SS	mg/L	昭和46年環境庁告示第59号付表9
	$^{137}\text{Cs}$	Bq/L	ゲルマニウム半導体検出器を用いたガンマ線スペクトロメトリーによる核種分析法（検出下限値：各1Bq/L）

採水日	採水時刻	SS (mg/L)	濁度 (度)	<sup>137</sup> Cs (Bq/L)
2025/5/25	8:00	11	4	<1
2025/5/25	9:00	13	6	<1
2025/5/25	10:00	18	8	<1
2025/5/25	11:00	24	13	<1
2025/5/25	12:00	25	12	<1
2025/5/25	13:00	26	12	<1
2025/5/25	14:00	25	11	<1
2025/5/25	15:00	23	12	<1
2025/5/25	16:00	18	11	<1
2025/5/25	17:00	18	10	1
2025/5/25	19:00	12	9	<1
2025/5/25	21:00	11	8	<1
2025/5/25	23:00	9	6	<1
2025/5/26	1:00	7	5	<1
2025/5/26	2:00	6	4	<1
2025/5/31	14:00	5	2	<1
2025/5/31	16:00	15	5	<1
2025/5/31	18:00	57	28	1
2025/5/31	20:00	70	35	1
2025/5/31	22:00	76	36	2
2025/6/1	0:00	57	31	<1
2025/6/1	2:00	41	25	<1
2025/6/1	4:00	32	20	<1
2025/6/1	6:00	22	13	<1
2025/6/1	8:00	14	8	<1
2025/6/1	10:00	12	7	<1
2025/6/1	12:00	5	2	<1
2025/6/1	18:00	6	3	<1
2025/8/2	5:00	15	9	2
2025/8/2	7:00	140	103	3
2025/8/2	9:00	210	148	4
2025/8/2	11:00	170	105	4
2025/8/2	13:00	180	102	2

採水日	採水時刻	SS (mg/L)	濁度 (度)	<sup>137</sup> Cs (Bq/L)
2025/8/2	15:00	190	105	1
2025/8/2	17:00	110	82	1
2025/8/2	19:00	94	72	1
2025/8/2	21:00	55	33	1
2025/8/2	23:00	36	24	<1
2025/8/3	1:00	26	16	<1
2025/8/3	3:00	20	12	<1
2025/8/3	5:00	16	9	<1
2025/8/3	7:00	15	8	<1
2025/8/3	9:00	11	7	<1
2025/8/3	11:00	8	5	<1
2025/10/12	1:00	11	4	<1
2025/10/12	2:00	14	6	<1
2025/10/12	3:00	12	5	<1
2025/10/12	4:00	10	4	<1
2025/10/12	5:00	10	4	<1
2025/10/16	13:00	23	10	<1
2025/10/16	17:00	7	7	<1
2025/10/16	18:00	14	7	<1
2025/10/16	19:00	25	10	<1
2025/10/16	20:00	39	15	<1
2025/10/16	21:00	39	18	<1
2025/10/16	22:00	46	20	<1
2025/10/16	23:00	37	22	<1
2025/10/17	0:00	35	21	<1
2025/10/17	1:00	36	21	<1
2025/10/17	2:00	35	20	<1
2025/10/17	3:00	31	20	<1
2025/10/17	4:00	28	20	<1
2025/10/17	5:00	28	21	<1
2025/10/17	6:00	20	18	<1
2025/10/17	7:00	20	15	<1
2025/10/17	8:00	17	12	<1

採水日	採水時刻	SS (mg/L)	濁度 (度)	<sup>137</sup> Cs (Bq/L)
2025/10/17	9:00	13	11	<1
2025/10/17	10:00	12	9	<1
2025/10/17	11:00	10	7	<1
2025/10/17	12:00	8	6	<1
2025/10/17	13:00	6	5	<1
2025/10/26	14:00	9	5	<1
2025/10/26	18:00	11	8	<1
2025/10/27	10:00	6	5	<1
2025/11/1	2:00	13	9	<1
2025/11/1	3:00	50	29	2
2025/11/1	4:00	110	50	3
2025/11/1	5:00	180	71	4
2025/11/1	6:00	190	92	3
2025/11/1	7:00	160	81	3
2025/11/1	8:00	130	73	3
2025/11/1	9:00	110	68	1
2025/11/1	10:00	95	55	1
2025/11/1	11:00	82	50	<1
2025/11/1	12:00	56	37	1
2025/11/1	13:00	42	27	<1
2025/11/1	14:00	26	21	<1
2025/11/1	15:00	21	15	<1
2025/11/1	17:00	17	9	<1
2025/11/1	19:00	13	7	<1
2025/11/1	21:00	11	5	<1

採水日	採水時刻	SS (mg/L)	濁度 (度)	<sup>137</sup> Cs (Bq/L)
2025/5/25	6:00	14	6	<1
2025/5/25	7:00	20	9	<1
2025/5/25	8:00	32	13	<1
2025/5/25	9:00	24	12	<1
2025/5/25	10:00	22	13	<1
2025/5/25	11:00	13	8	<1
2025/5/25	12:00	10	6	<1
2025/5/25	13:00	7	5	<1
2025/5/31	14:00	10	6	<1
2025/5/31	16:00	33	16	1
2025/5/31	18:00	250	115	2
2025/5/31	20:00	85	42	<1
2025/5/31	22:00	31	22	<1
2025/6/1	0:00	16	13	<1
2025/6/1	2:00	13	8	<1
2025/6/1	4:00	9	7	<1
2025/6/1	6:00	7	4	<1
2025/6/1	8:00	4	3	<1
2025/8/2	3:00	8	4	<1
2025/8/2	5:00	150	47	7
2025/8/2	7:00	520	308	8
2025/8/2	9:00	230	158	2
2025/8/2	11:00	98	56	1
2025/8/2	13:00	40	22	<1
2025/8/2	15:00	22	12	<1
2025/8/2	17:00	20	11	<1
2025/8/2	19:00	11	6	<1
2025/8/2	21:00	8	5	<1
2025/8/2	23:00	8	5	<1
2025/10/11	17:00	6	3	<1
2025/10/11	18:00	8	5	<1
2025/10/11	19:00	9	6	<1
2025/10/11	20:00	12	6	<1

採水日	採水時刻	SS (mg/L)	濁度 (度)	<sup>137</sup> Cs (Bq/L)
2025/10/11	21:00	11	6	<1
2025/10/11	22:00	12	6	<1
2025/10/11	23:00	12	6	<1
2025/10/12	0:00	12	6	<1
2025/10/12	1:00	10	5	<1
2025/10/12	2:00	9	6	<1
2025/10/12	3:00	6	5	<1
2025/10/12	4:00	3	3	<1
2025/10/16	16:00	34	16	<1
2025/10/16	17:00	67	30	1
2025/10/16	18:00	50	31	1
2025/10/16	19:00	63	28	1
2025/10/16	20:00	41	20	<1
2025/10/16	21:00	44	24	<1
2025/10/16	22:00	24	12	<1
2025/10/16	23:00	13	7	<1
2025/10/17	0:00	11	6	<1
2025/10/17	1:00	9	5	<1
2025/10/26	10:00	14	7	<1
2025/10/26	12:00	28	15	<1
2025/10/26	20:00	5	4	<1
2025/10/31	23:00	8	5	<1
2025/11/1	0:00	17	8	<1
2025/11/1	1:00	39	16	1
2025/11/1	2:00	130	77	7
2025/11/1	3:00	290	129	5
2025/11/1	4:00	160	77	3
2025/11/1	5:00	100	45	2
2025/11/1	6:00	56	33	1
2025/11/1	7:00	45	19	<1
2025/11/1	8:00	28	11	<1
2025/11/1	9:00	11	9	<1
2025/11/1	10:00	14	7	<1

採水日	採水時刻	SS (mg/L)	濁度 (度)	<sup>137</sup> Cs (Bq/L)
2025/11/1	11:00	8	5	<1
2025/11/1	12:00	7	5	<1

採水日	採水時刻	SS (mg/L)	濁度 (度)	<sup>137</sup> Cs (Bq/L)
2025/5/24	17:00	<1	0	<1
2025/5/24	22:00	<1	0	<1
2025/5/25	4:00	<1	0	<1
2025/5/25	10:00	<1	0	<1
2025/5/25	16:00	<1	0	<1
2025/5/30	12:00	<1	1	<1
2025/5/31	10:00	1	1	<1
2025/5/31	22:00	<1	1	<1
2025/6/1	10:00	<1	1	<1
2025/8/2	21:00	<1	2	<1
2025/8/3	1:00	1	2	<1
2025/8/3	5:00	1	2	<1
2025/8/3	9:00	1	2	<1
2025/10/12	0:00	1	2	<1
2025/10/12	12:00	1	1	<1
2025/10/13	0:00	<1	1	<1
2025/10/13	9:00	<1	1	<1
2025/10/17	0:00	<1	1	<1
2025/10/17	12:00	<1	1	<1
2025/10/18	0:00	<1	1	<1
2025/10/18	11:00	<1	2	<1
2025/10/26	6:00	<1	1	<1
2025/10/27	0:00	<1	1	<1
2025/10/27	22:00	<1	1	<1
2025/11/1	6:00	<1	1	<1
2025/11/1	23:00	<1	1	<1
2025/11/2	23:00	1	2	<1
2025/11/3	15:00	1	2	<1