

優良業務表彰 業務の概要

1 業務概要

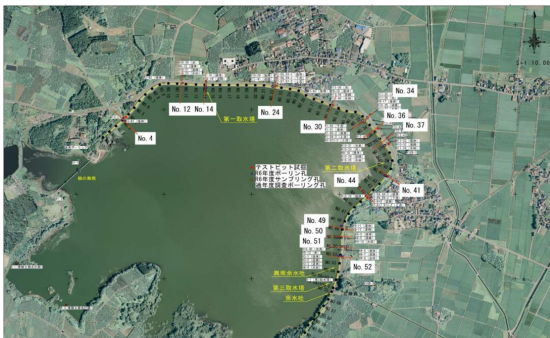
事業名	地域整備方向検討調査	業務名	岩木川左岸二期地域 <sup>まわりげきおためいけ</sup> 廻堰大溜池 地質調査その他業務
業務場所	青森県北津軽郡鶴田町大字廻堰地内	受注者名	N T C コンサルタンツ（株）東北支社
契約額	44,660,000 円（税込み）	履行期間	令和6年6月21日～令和7年3月21日
概要	本業務は、岩木川左岸二期地域の廻堰大溜池の地質調査及び完了地区技術課題検討委員会の資料作成を行うものである。 ○地質調査 1式 ○完了地区技術課題検討委員会資料の作成（地質調査結果）1式		

2 表彰理由

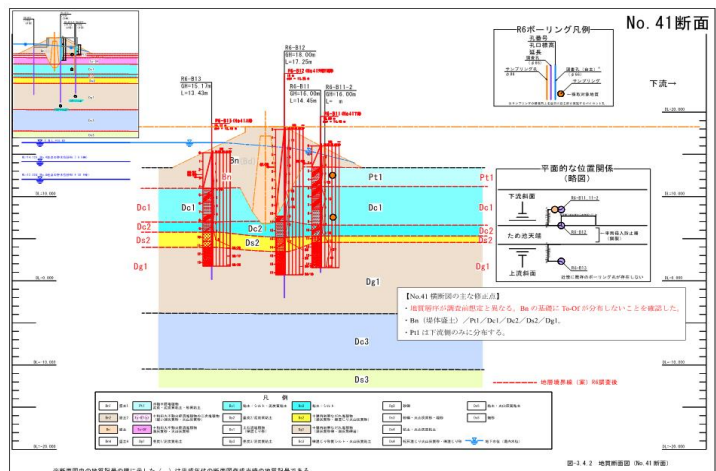
具体的な推薦理由	<p>【専門的知見による視覚的に分かりやすい地質調査結果の実施】</p> <ul style="list-style-type: none"><li>・本業務は、岩木川左岸二期地域の廻堰大溜池の地質調査を行うとともに、完了地区技術課題検討委員会資料を作成する業務である。</li><li>・廻堰大溜池は、堤頂長4.2kmの日本一の溜池であり、複雑な地層で構成されている特徴がある。本業務が行う地質調査は、溜池の堤体部の耐震化対策の基礎調査として活用するため、複雑な地層を的確に反映する必要があった。そのため、過去の調査結果を補完しつつ、視覚的に分かりやすく可視化した地質縦断面図を作成し、解析した地質調査結果を耐震化対策の検討及び完了地区技術課題検討委員会での検討に貢献した。（図①）</li></ul> <p>以上のとおり、本業務はその成果が特に優秀で、他の模範となるものであるので、優良業務として推薦するものである。</p>
----------	--

3 実施内容等

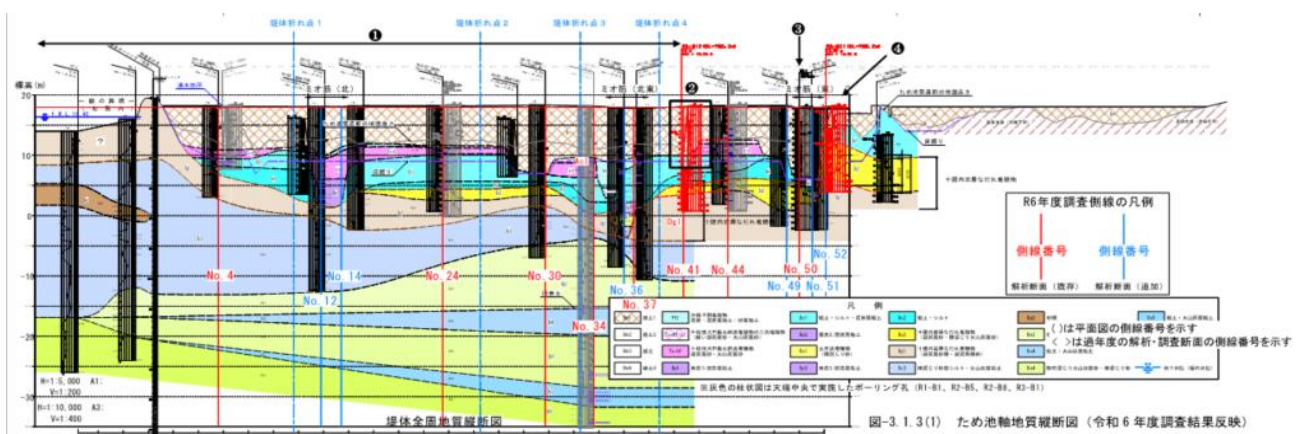
＜視覚的に分かりやすい資料作成状況（抜粋）＞図①



↑ 廻堰大溜池



↑ 地質縦断面図



↑ 全周ため池軸地質縦断面図

4 担当事業所名

北奥羽土地改良調査管理事務所