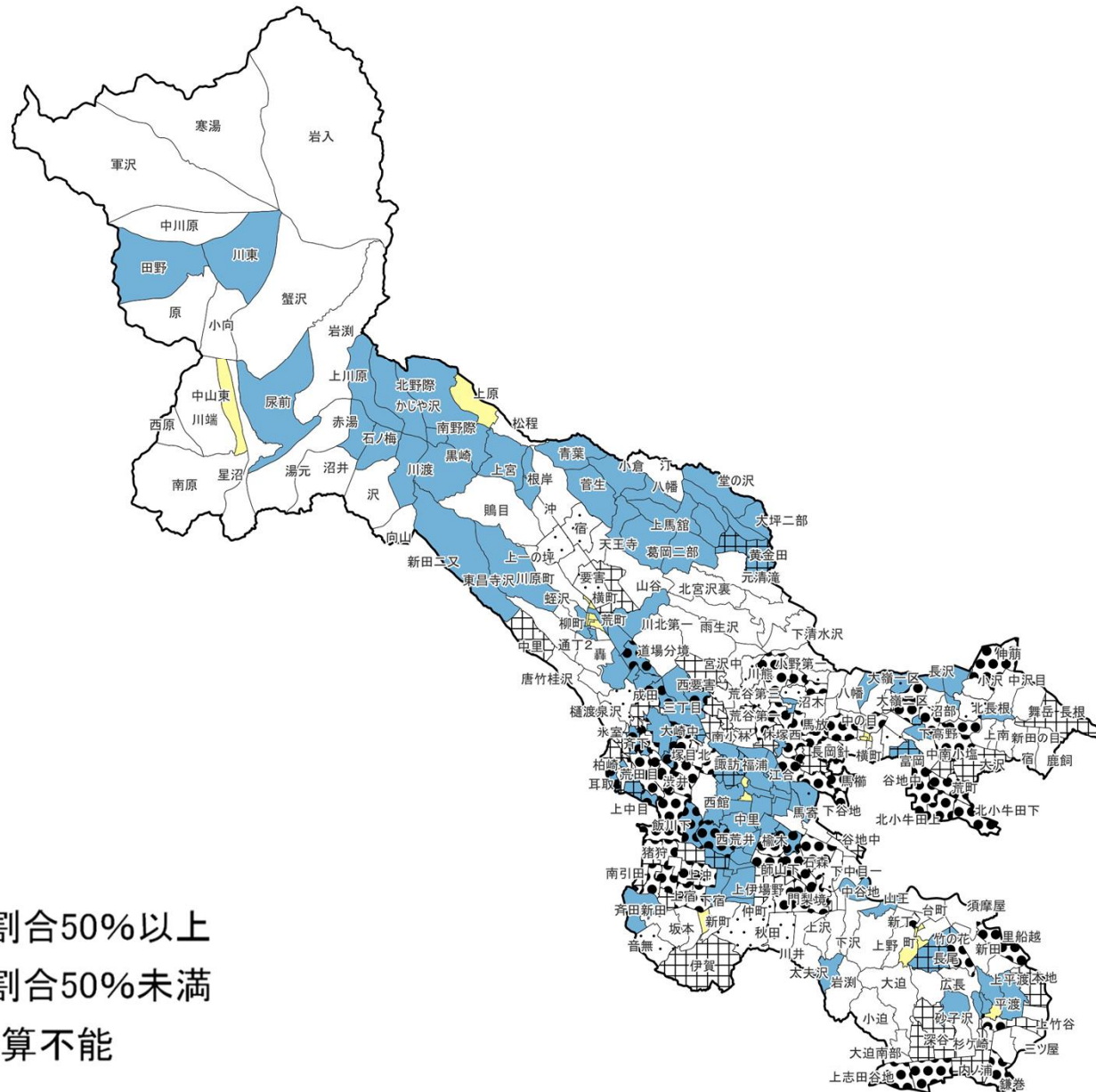





大豆（田作）の作付面積及び排水不良マップ（大崎市）



作付面積

-  1ha未満
-  1～10ha未満
-  10ha以上
-  事実なし

排水不良面積割合

-  排水不良面積割合50%以上
-  排水不良面積割合50%未満
-  事実なし又は計算不能

出典：2020年農林業センサス

注1）農林業センサス結果は、当該農業経営体が所在する場所で集計した属人調査結果である。

注2）排水不良面積割合については、2020年農林業センサス農業集落調査結果の耕地面積に対する農業基盤情報基礎調査（令和2年度）の排水良好面積の割合である。