

小麦（田作）の作付面積及び 浸水マップ（仙北市）




東北農政局
秋田県拠点



作付面積

-  1ha未満
-  1～10ha未満
-  10ha以上
-  事実なし

洪水浸水想定水位

-  0～0.5m未満
-  0.5～1.0m未満
-  1.0m以上



出典：2020年農林業センサス

注1) 農林業センサス結果は、当該農業経営体が所在する場所で集計した属人調査結果である。

注2) 浸水エリア（青色表記）については、国土交通省 国土数値情報の洪水浸水想定区域データ（平成24年）を加工して作成。

国土交通省ダウンロードサイト (https://nlftp.mlit.go.jp/ksj/gml/datalist/KsjTmplt-A31-v2_1.html)