


# 6 1 経営体当たりの経営耕地面積（山形県）



単位：ha

	2015年	2020年	2020年－2015年
全 国	2.5	3.1	0.6
東 北	2.7	3.2	0.5
山 形 県	3.0	3.5	0.5
山 形 市	1.7	2.3	0.6
米 沢 市	3.7	4.9	1.2
鶴 岡 市	4.1	4.7	0.6
酒 田 市	5.8	5.6	△0.2
新 庄 市	3.8	4.6	0.8
寒 河 江 市	1.6	1.7	0.1
上 山 市	1.5	1.7	0.2
村 山 市	2.2	2.8	0.6
長 井 市	3.6	4.6	1.0
天 童 市	1.4	1.5	0.1

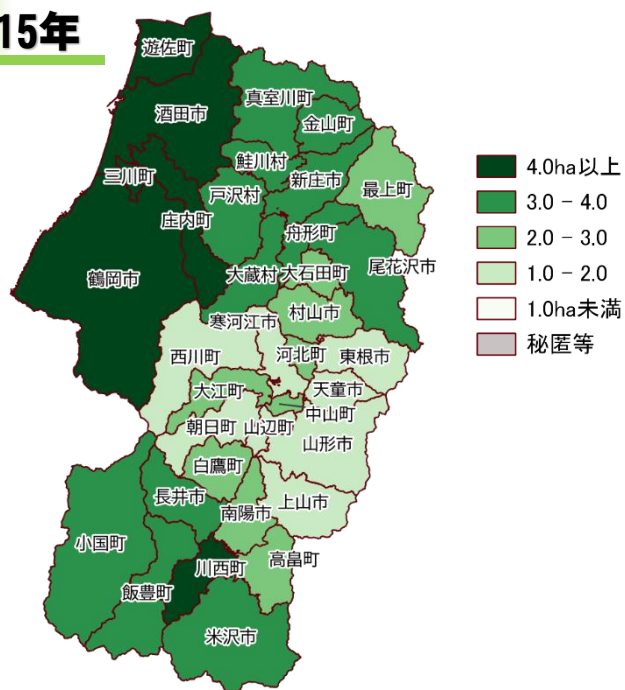
単位：ha

	2015年	2020年	2020年－2015年
東 根 市	1.5	1.4	△0.1
尾 花 沢 市	3.0	3.8	0.8
南 陽 市	2.4	2.7	0.3
山 辺 町	1.6	1.9	0.3
中 山 町	2.1	2.8	0.7
河 北 町	2.3	2.7	0.4
西 川 町	1.0	1.5	0.5
朝 日 町	1.7	1.9	0.2
大 江 町	2.3	2.0	△0.3
大 石 田 町	2.9	3.5	0.6
金 山 町	3.5	4.0	0.5
最 上 町	2.5	2.9	0.4
舟 形 町	3.0	3.5	0.5

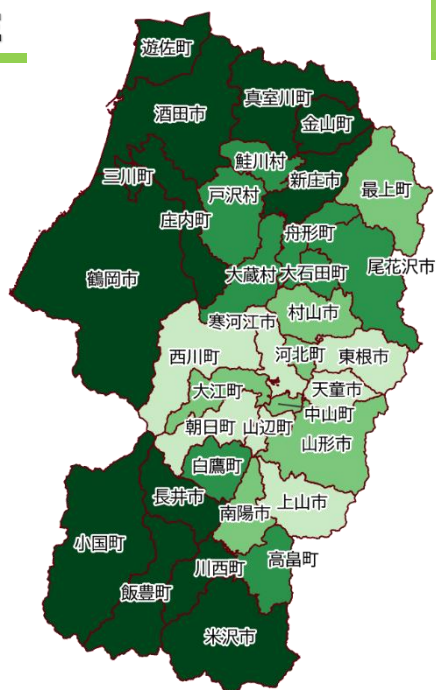
単位：ha

	2015年	2020年	2020年－2015年
真室川町	3.5	4.2	0.7
大 蔵 村	3.0	3.4	0.4
鮭 川 村	3.3	3.4	0.1
戸 沢 村	3.4	3.9	0.5
高 畠 町	2.9	3.3	0.4
川 西 町	4.1	5.0	0.9
小 国 町	3.2	4.1	0.9
白 鷹 町	2.6	3.0	0.4
飯 豊 町	3.3	4.1	0.8
三 川 町	4.9	5.7	0.8
庄 内 町	5.1	6.0	0.9
遊 佐 町	5.7	7.4	1.7

2015年



2020年



2020年－2015年

