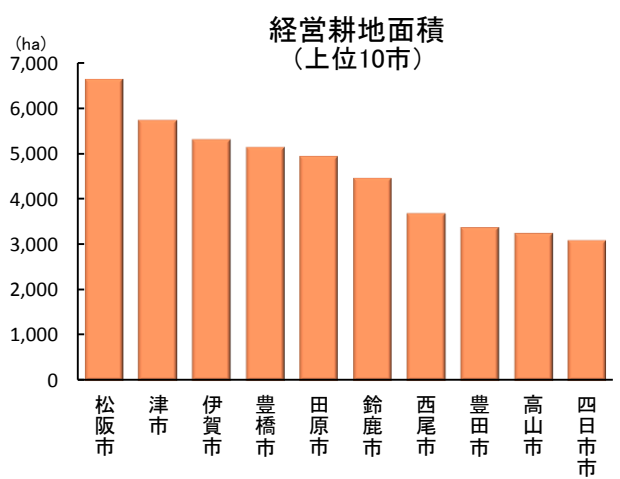
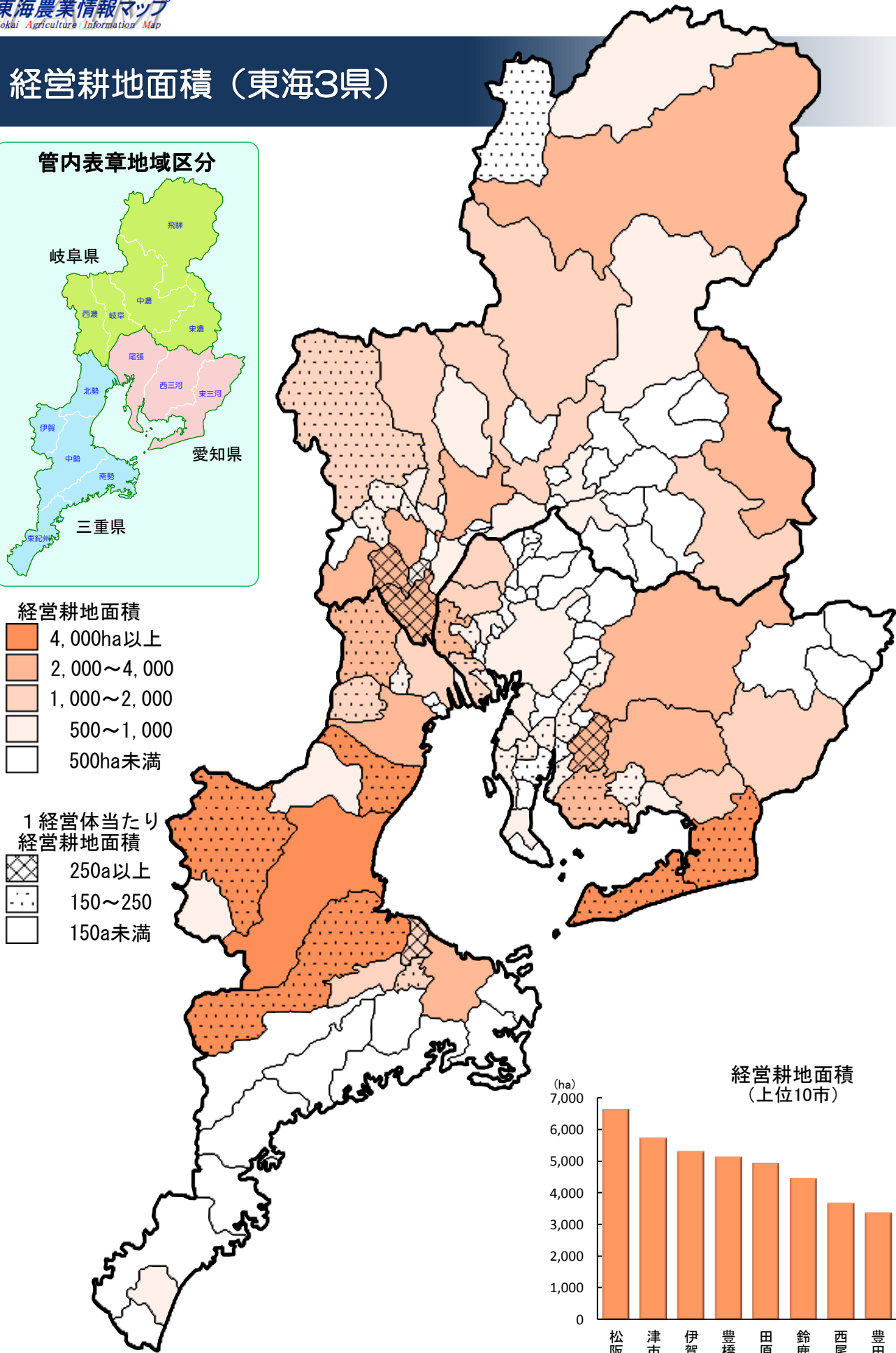
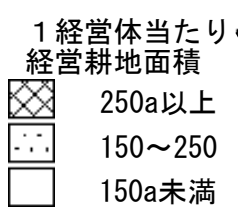

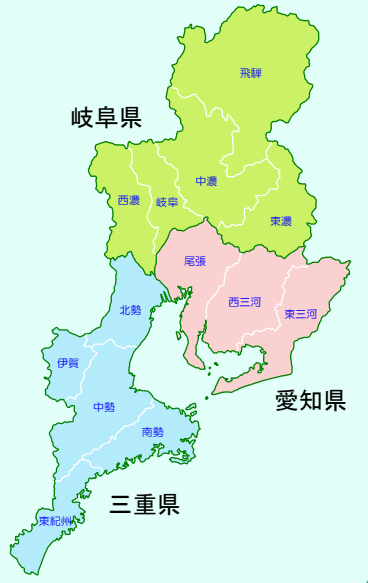


経営耕地面積（東海3県）

管内表章地域区分



資料：農林水産省統計部『2015年農林業センサス』

注：1 データは属人による。
2 市町村ごとに表現した。
3 $1 \text{ 経営体当たり経営耕地面積} = \frac{\text{経営耕地面積（市町村別）}}{\text{経営耕地のある農業経営体数}}$