

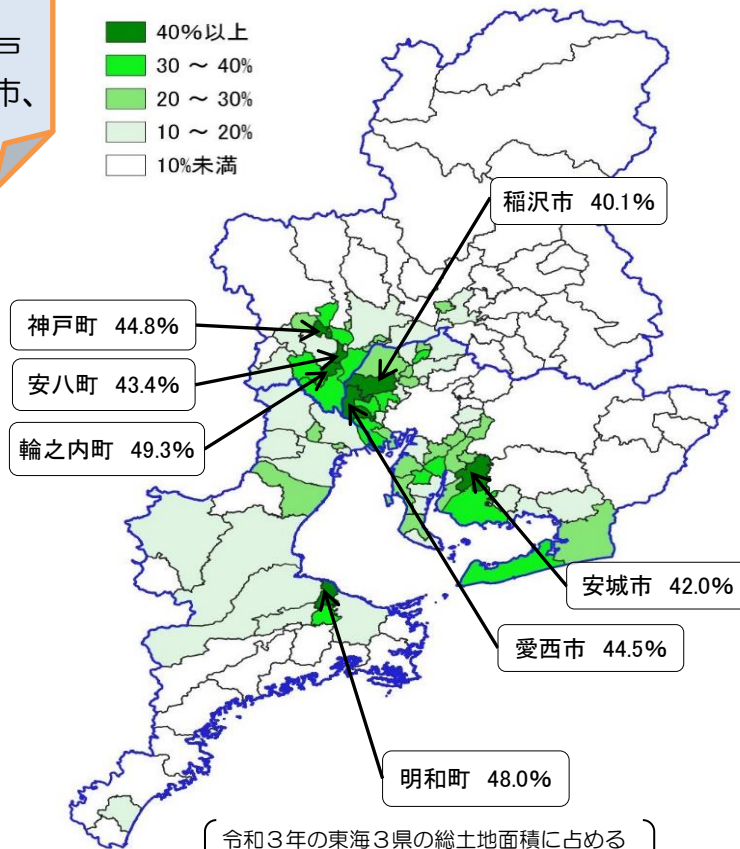
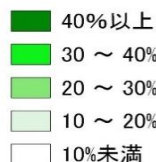
耕地面積

～ 濃尾平野を中心とした平野部の市町村は耕地率が高い ～

耕地は農作物の栽培を目的とした土地です。総土地面積に占める耕地面積の割合は、東海3県では愛知県が最も高く14.2%となっています。

また市町村別では、岐阜県の輪之内町、神戸町、安八町、愛知県の愛西市、安城市、稲沢市、三重県の明和町が40%を超えています。

東海3県の市町村の総土地面積に占める耕地面積の割合（令和3年）

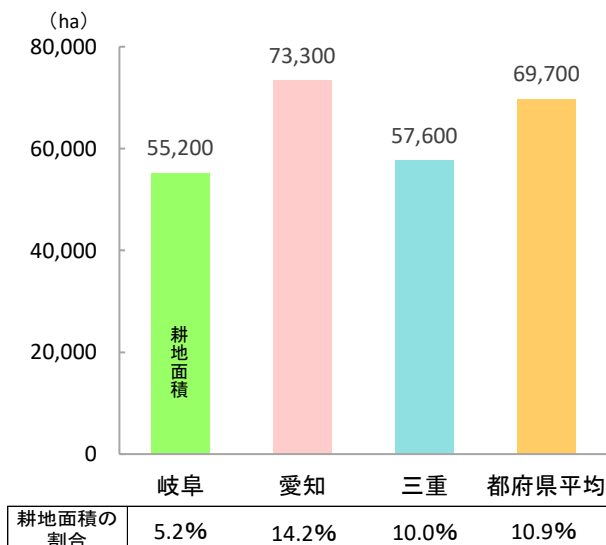


〔令和3年の東海3県の総土地面積に占める耕地面積の割合は、8.6%である。〕

資料：農林水産省統計部『耕地及び作付面積統計』

注：令和3年の耕地面積を市町村別に色分けしたものの。

耕地面積と総土地面積に占める耕地面積の割合（令和3年）



資料：農林水産省統計部『耕地及び作付面積統計』

総土地面積に占める耕地面積の割合の市町村別ランキング（東海3県）

岐阜

愛知

三重

単位：%

単位：%

単位：%

順位	市町村	総土地面積に占める耕地面積の割合
1	輪之内町	49.3
2	神戸町	44.8
3	安八町	43.4
4	羽島市	37.3
5	養老町	35.7
6	瑞穂市	34.6
7	大野町	33.6
8	海津市	32.8
9	北方町	26.8
10	池田町	25.7

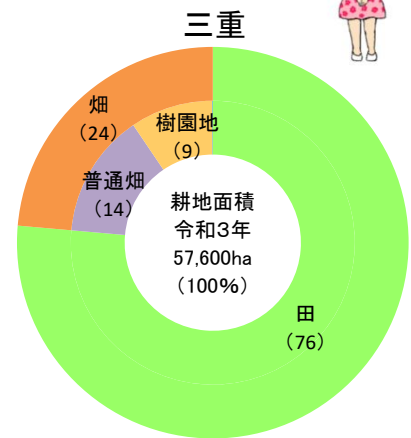
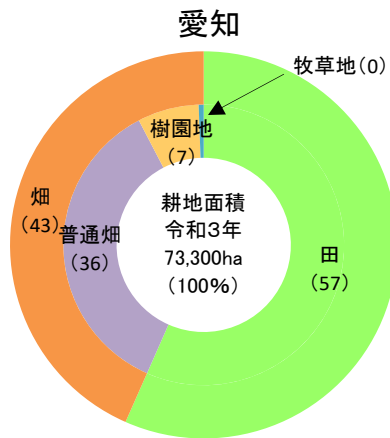
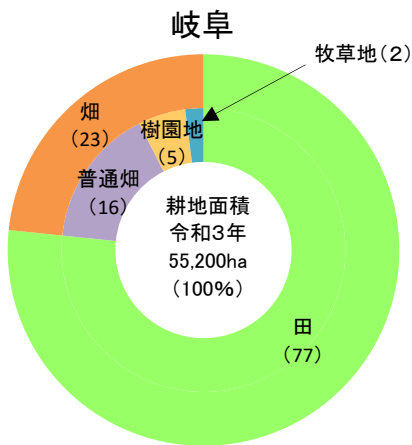
順位	市町村	総土地面積に占める耕地面積の割合
1	愛西市	44.5
2	安城市	42.0
3	稲沢市	40.1
4	弥富市	36.0
5	阿久比町	33.9
6	津島市	33.4
7	大口町	33.4
8	田原市	32.9
9	西尾市	31.8
10	東浦町	31.2

順位	市町村	総土地面積に占める耕地面積の割合
1	明和町	48.0
2	木曾岬町	34.0
3	玉城町	33.7
4	東員町	29.2
5	鈴鹿市	29.1
6	朝日町	20.7
7	四日市市	18.2
8	桑名市	18.1
9	菰野町	17.6
10	多気町	16.9

資料：国土交通省国土地理院『全国都道府市区町村別面積調（令和4年4月1日現在）』、農林水産省統計部『耕地及び作付面積統計』

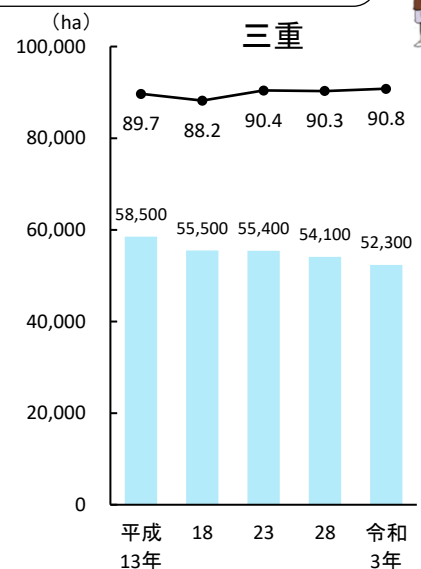
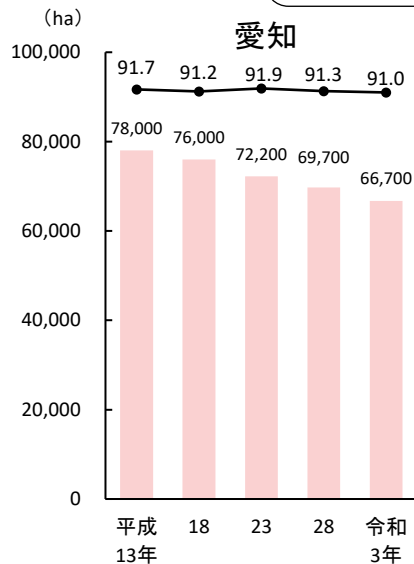
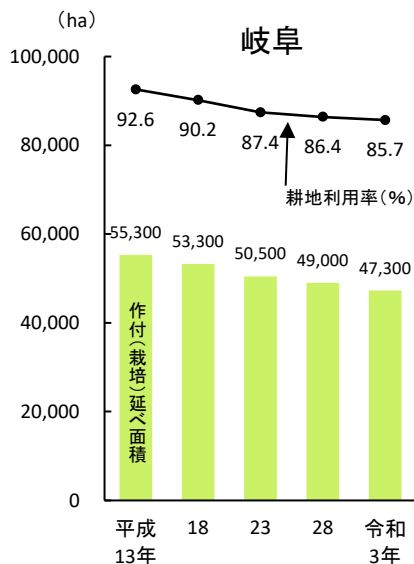
耕地面積の田畑別割合（令和3年）

愛知県は、岐阜県や三重県に比べて、畑の割合が高いのね。



作付（栽培）延べ面積と耕地利用率の推移

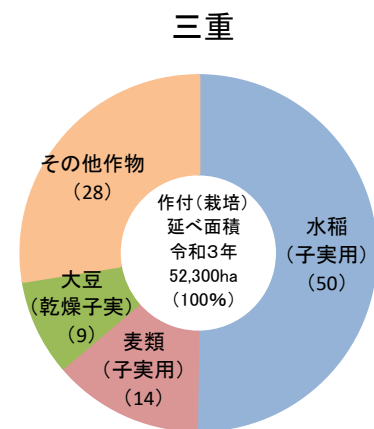
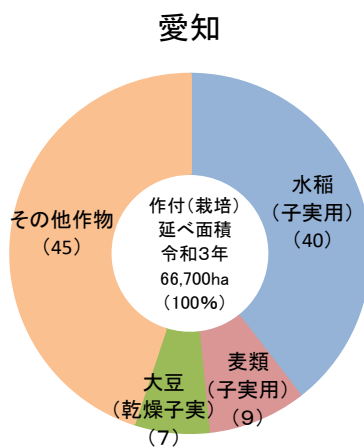
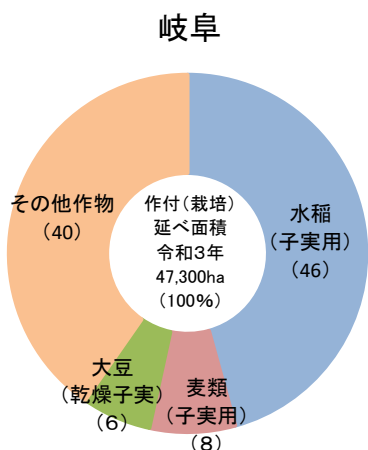
作付（栽培）延べ面積とは、水稻（子実用）、麦類（子実用）、大豆（乾燥子実）、そば（乾燥子実）、なたね（子実用）及びその他作物の作付（栽培）面積の合計をいうのよ。



資料：農林水産省統計部『耕地及び作付面積統計』（令和3年の耕地利用率は第1報）

注：子実とは、食用に供される種子（米、小麦等）であり、乾燥子実とは、食用を目的に未成熟で収穫されるもの（えだまめ等）を除いたものをいう。

耕地利用の内訳（令和3年）



資料：農林水産省統計部『耕地及び作付面積統計』（令和3年の作付（栽培）延べ面積とその内訳は第1報）

注：1 その他作物は、そば、なたね、陸稲、かんしょ、小豆、いんげん、らっかせい、果樹、茶、野菜、花き、飼料作物等である。

：2 四捨五入により計が100%とならない場合がある。